

LOGO COMUNE

Comune di Loreto Aprutino

Obiettivi di gestione anno 2016

Obiettivo n.	1	Settore	URBANISTICA	Peso %
Tipo obiettivo S/M	S	Peso %		Responsabile
Nome Obiettivo	IMPIANTI TELEFONIA MOBILE			
n.	Descrizione Attività			Data Ultimazione Prevista
1	Sottoscrizione nuovo contratto di locazione con gestore H3G (delib. G.C. n. 142/2015) e relazione			Entro il 29/02/2016
2	Eventuale inserimento aree comunali in locazione all'interno del Piano delle Alienazioni e			Entro il 31/07/2016 (entro approv. Bilancio
3	Predisposizione deliberazione per adesione/non adesione al Protocollo di Intesa del 11/05/2015 tra ANCI e Gestori T.M.			Entro il 31/12/2016
<input checked="" type="checkbox"/> Obiettivo proposto per la prima volta		<input type="checkbox"/> Obiettivo proposto in continuità con anno precedente		<input type="checkbox"/> Obiettivo riproposto perché non totalmente raggiunto

RISORSE UMANE COINVOLTE

Cognome	Nome	Ufficio	Ruolo
DI CARLO	Luciano	Settore III	Icaricato di P.O.

BUDGET FINANZIARIO (ove previsto per raggiungere l'obiettivo)

Capitolo	Descrizione	Importo assegnato

Indicatori e Tempi di Realizzazione:

Indicatore/Misuratore	% Realizzazione Obiettivo
Rispetto fasi e tempistica:	100%
Sottoscrizione nuovo contratto di locazione con gestore H3G	25%
Eventuale inserimento aree comunali in locazione all'interno del Piano delle Alienazioni e Valorizzazioni 2016-2018	45%
Predisposizione deliberazione per adesione/non adesione al Protocollo di Intesa	30%

Note

Data 27/06/2016

Firma

Geom. Luciano Di Carlo

LOGO COMUNE

Comune di Loreto Aprutino

Obiettivi di gestione anno 2016

Obiettivo n.	2	Settore	URBANISTICA	Peso %
Tipo obiettivo S/M	S	Peso %		Responsabile
Nome Obiettivo	INFRATEL			
n.	Descrizione Attività			Data Ultimazione Prevista
1	Predisposizione deliberazione di G.C. di approvazione dello schema di convenzione tra Infratel e Comune di Loreto Aprutino non pose di infrastruttura in fibre ottiche per la Banda Ultra Large			Entro il 29/02/2016
2	Presidispesizione relazione alla G.C. contenente localizzazione di aree comunali potenzialmente idonee al concessione in uso a Infratel per la realizzazione di abbinamenti Locali alla rete			Entro il 31/03/2016
3	Attuazione previsioni convenzionali per rilascio tempestivo autorizzazioni ed eventuale predisposizione deliberazione di G.C. di approvazione dello schema di comodato d'uso.			Entro il 31/12/2016
<input checked="" type="checkbox"/> Obiettivo proposto per la prima volta		<input type="checkbox"/> Obiettivo proposto in continuità con anno precedente		<input type="checkbox"/> Obiettivo riproposto perché non totalmente raggiunto

RISORSE UMANE COINVOLTE

Cognome	Nome	Ufficio	Ruolo
DI CARLO	Luciano	Settore III	Incaricato di P.O.
SCANNELLA	Ezio	Settore III	Istruttore Tecnico

BUDGET FINANZIARIO (ove previsto per raggiungere l'obiettivo)

Capitolo	Descrizione	Importo assegnato

Indicatori e Tempi di Realizzazione:

Indicatore/Misuratore	% Realizzazione Obiettivo
Rispetto fasi e tempistica:	100%
Predisposizione deliberazione di G.C. di approvazione dello schema di convenzione	25%
Presidispesizione relazione alla G.C. contenente localizzazione di aree comunali da concedere in uso a Infratel	35%
Attuazione previsioni convenzionali per rilascio tempestivo autorizzazioni	40%

Note

Data 27/06/2016

Firma

Geom. Luciano Di Carlo

LOGO COMUNE

Comune di Loreto Aprutino

Obiettivi di gestione anno 2016

Obiettivo n.	3	Settore	URBANISTICA	Peso %
Tipo obiettivo S/M	S	Peso %		Responsabile
Nome Obiettivo	AFFIDAMENTO IN ADOZIONE SENZA FINI DI LUCRO AIUOLE E SPAZI A VERDE PUBBLICO			
n.	Descrizione Attività			Data Ultimazione Prevista
1	Predisposizione Regolamento per l'affidamento senza fini di lucro di aiuole e spazi destinati a verde pubblico, con relativo modello di richiesta, schema di convenzione e allegati			Entro il 30/04/2016
2	Predisposizione proposta di deliberazione del Consiglio Comunale di approvazione del Regolamento			Entro il 31/05/2016
3	Predisposizione avviso pubblico per la ricezione delle istanze degli interessati, valutazione delle stesse e sottoscrizione delle convenzioni			Entro il 31/12/2016
Obiettivo proposto per la prima volta		Obiettivo proposto in continuità con anno precedente		Obiettivo riproposto perché non totalmente raggiunto

RISORSE UMANE COINVOLTE

Cognome	Nome	Ufficio	Ruolo
DI CARLO	Luciano	Settore III	Incaricato di P.O.
SCANNELLA	Ezio	Settore III	Istruttore Tecnico

BUDGET FINANZIARIO (ove previsto per raggiungere l'obiettivo)

Capitolo	Descrizione	Importo assegnato

Indicatori e Tempi di Realizzazione:

Indicatore/Misuratore	% Realizzazione Obiettivo
Rispetto fasi e tempistica:	100%
Predisposizione Regolamento per l'affidamento senza fini di lucro di aiuole e spazi destinati a verde pubblico, con relativi allegati	40%
adempimenti di pubblicazione	30%
Predisposizione avviso pubblico per la ricezione delle istanze degli interessati, valutazione delle stesse e sottoscrizione delle convenzioni	30%

Note

Data 27/06/2016

Firma

Geom. Luciano Di Carlo

LOGO COMUNE

Comune di Loreto AprutinoObiettivi di gestione anno 2016

Obiettivo n. 4

Settore **Peso %**

Tipo obiettivo S/M S

Peso %

Responsabile

Nome Obiettivo		
ATTIVAZIONE SISTEMA TERRITORIALE INFORMATICO		
n.	Descrizione Attività	Data Ultimazione Previsi
1	Valutazione di idonei sistemi per l'informatizzazione del P.R.G. su base catastale ufficiale (Agenzia	Entro il 31/05/2016 (approv. Bilancio di Pre
2	Procedura di affidamento ad operatore specializzato del Servizio di elaborazione della cartografia di	Entro il 31/08/2016
3	Supporto ad operatore affidatario con consegna delle basi cartografiche occorrenti per	Entro il 31/12/2016

<input checked="" type="checkbox"/> Obiettivo proposto per la prima volta	<input type="checkbox"/> Obiettivo proposto in continuità con anno precedente	<input type="checkbox"/> Obiettivo riproposto perché non totalm
---	---	---

RISORSE UMANE COINVOLTE			
Cognome	Nome	Ufficio	Ruolo
DI CARLO	Luciano	Settore III	Incaricato di P.O.
SCANNELLA	Ezio	Settore III	Istruttore Tecnico

BUDGET FINANZIARIO (ove previsto per raggiungere l'obiettivo)		
Capitolo	Descrizione	Importo asseg

Indicatori e Tempi di Realizzazione:

Indicatore/Misuratore	% Realizzazione Obiettivo
-----------------------	---------------------------

Rispetto fasi e tempistica:	100%
Valutazione di idonei sistemi per l'informatizzazione del P.R.G. su base catastale	20%
Procedura di affidamento ad operatore specializzato del Servizio di elaborazione della cartografia	60%
Supporto ad operatore affidatario con consegna delle basi cartografiche	20%

Note

Data 27/06/2016

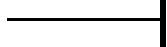
Firma

Geom. Luciano Di Carlo



ta

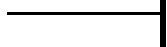
evisione)



nente raggiunto



nato



LOGO COMUNE

Comune di Loreto AprutinoObiettivi di gestione anno 2016

Obiettivo n.	1	Settore	URBANISTICA	Peso %
--------------	---	---------	-------------	--------

Tipo obiettivo S/M	M	Peso %	Responsabile
--------------------	---	--------	--------------

Nome Obiettivo			SUPPORTO UFFICIO TRIBUTI PER PRG		
n.	Descrizione Attività	Data Ultimazione Previsi			
1	Fornitura file informatici recanti la sovrapposizione dei Fogli catastali alla zonizzazione del P.R.G.	Entro il 31/03/2016			
2	Predisposizione deliberazione di G.C. per la determinazione dei valori venali aree fabbricabili per	Entro il 30/04/2016			
3	Supporto costante durante le operazioni di rilevazione delle aree fabbricabili del P.R.G. adottato	Entro il 31/08/2016			

<input checked="" type="checkbox"/> Obiettivo proposto per la prima volta	<input type="checkbox"/> Obiettivo proposto in continuità con anno precedente	<input type="checkbox"/> Obiettivo riproposto perché non totalm
---	---	---

RISORSE UMANE COINVOLTE			
Cognome	Nome	Ufficio	Ruolo
DI CARLO	Luciano	Settore III	Incaricato di P.O.
SCANNELLA	Ezio	Settore III	Istruttore Tecnico

BUDGET FINANZIARIO (ove previsto per raggiungere l'obiettivo)		
Capitolo	Descrizione	Importo assegni

Indicatori e Tempi di Realizzazione:

Indicatore/Misuratore	% Realizzazione Obiettivo
------------------------------	----------------------------------

Rispetto fasi e tempistica:	100%
Fornitura file informatici recanti la sovrapposizione catastale/zonizzazione del P.R.G.	30%
Predisposizione deliberazione di G.C. per la determinazione dei valori venali aree fabbricabili per l'anno 2016	35%
Supporto costante durante le operazioni di rilevazione	35%

Note




Data 27/06/2016

Firma

Geom. Luciano Di Carlo



ta



nente raggiunto



nato



LOGO COMUNE

Comune di Loreto AprutinoObiettivi di gestione anno 2016

Obiettivo n.	2	Settore	URBANISTICA	Peso %
--------------	---	---------	-------------	--------

Tipo obiettivo S/M	M	Peso %	Responsabile
--------------------	---	--------	--------------

Nome Obiettivo	<i>e domande di sanatoria presentate ai sensi delle Leggi 47/85, 724/94 e 326/03, alla luce delle disposizioni cont</i>
----------------	--

n.	Descrizione Attività	Data Ultimazione Previsi
1	Controllo documentazioni integrative pervenute, determinazione conguagli e/o ulteriori richieste	Entro il 31/10/2016
2	Ricognizione pratiche ancora carenti di documentazione ed invio note di sollecito per l'integrazione	Entro il 30/11/2016
3	Rilascio delle concessioni / permessi in sanatoria	Entro il 31/12/2016

Obiettivo proposto per la prima volta	<input checked="" type="checkbox"/> Obiettivo proposto in continuità con anno precedente	Obiettivo riproposto perché non totalm
---------------------------------------	--	--

RISORSE UMANE COINVOLTE

Cognome	Nome	Ufficio	Ruolo
DI CARLO	Luciano	Settore III	Incaricato di P.O.
SCANNELLA	Ezio	Settore III	Istruttore Tecnico

BUDGET FINANZIARIO (ove previsto per raggiungere l'obiettivo)

Capitolo	Descrizione	Importo asseg

Indicatori e Tempi di Realizzazione:

Indicatore/Misuratore	% Realizzazione Obiettivo
-----------------------	---------------------------

Rispetto fasi e tempistica:	100%
Controllo documentazioni integrative pervenute, determinazione conguagli e/o ulteriori richieste documentali	40%
Ricognizione pratiche ancora carenti di documentazione ed invio note di sollecito per l'integrazione	20%
Rilascio delle concessioni / permessi in sanatoria	40%

Note

Data 27/06/2016

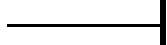

Firma

Geom. Luciano Di Carlo



enute nell'a

ta



nente raggiunto



nato

