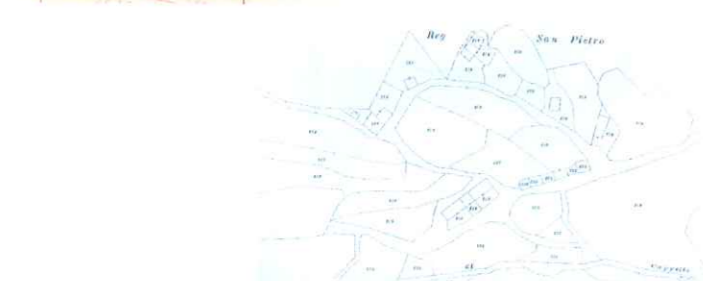
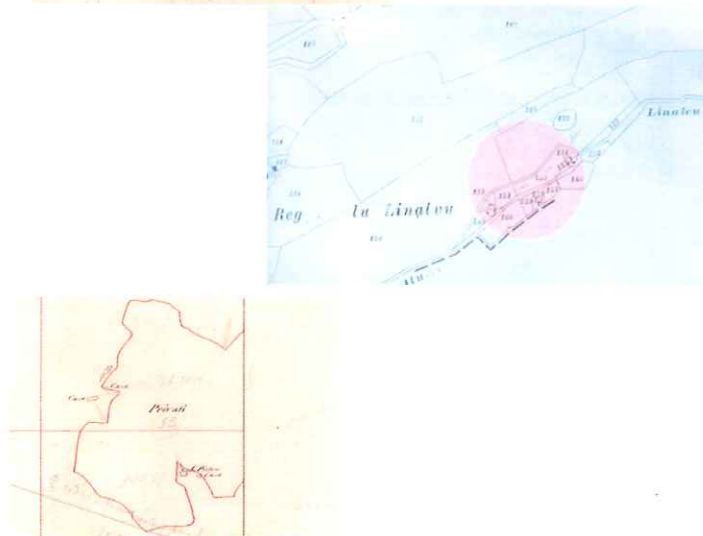
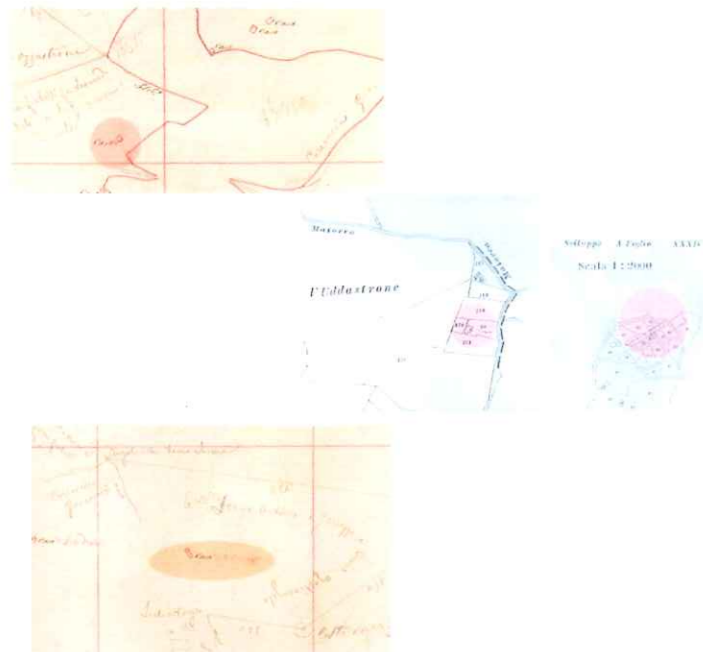




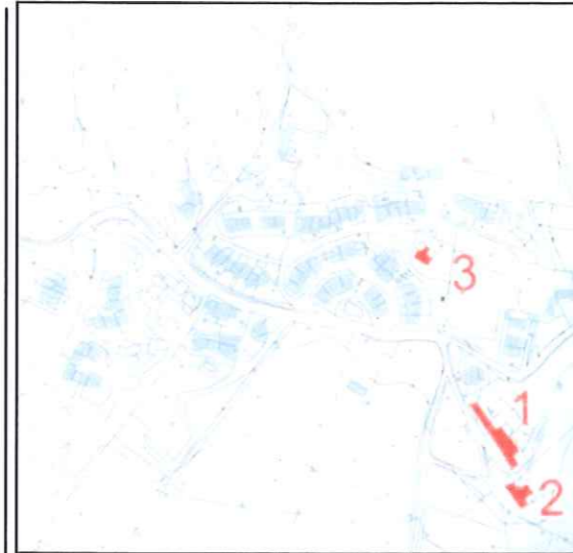
REGIONE AUTONOMA DELLA SARDEGNA
 ASSESSORATO DEGLI ENTI LOCALI, FINANZE E URBANISTICA
 Direzione Generale della pianificazione urbanistica territoriale e della vigilanza edilizia
 Ufficio del Piano

Art. 52 del P.P.R. – AREE CARATTERIZZATE DA INSEDIAMENTI STORICI - Allegato 2/2 alla determinazione n. 396/D.G. del 04 MAR. 2009

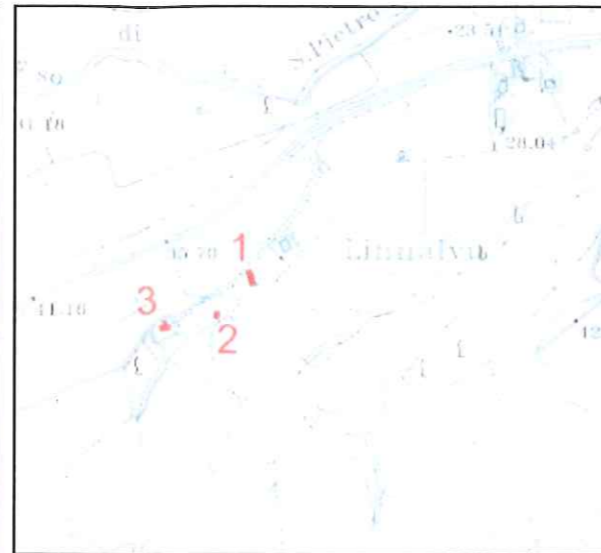
Centro di antica e prima formazione del P.P.R. – verifica del perimetro del centro di antica e prima formazione a scala comunale – perimetro del centro storico nello strumento urbanistico vigente



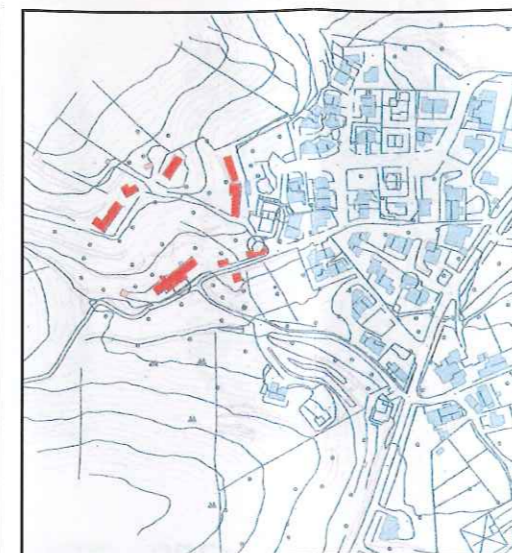
CARTOGRAFIA STORICA



Li Troni



Linnalvu



San Pietro

STRUMENTO URBANISTICO VIGENTE – PDF




Li Troni



Linnalvu



San Pietro



Perimetro da PPR



Perimetro di cui all'art. 52, comma 2 delle NTA, verificato congiuntamente con il comune.

Nel PDF del comune di Budoni non è presente la zona A né per il centro abitato né per le frazioni. Il Comune di Budoni non è dotato di Piano Particolareggiato.

Il comune ha approvato l'atto ricognitivo del perimetro del centro di antica e prima formazione delle frazioni di Li Troni, Linnalvu e S. Pietro, verificato in sede di copianificazione con L'Ufficio del Piano della RAS, con **Deliberazione del Consiglio Comunale n° 35 del 25/09/2008**

Il Direttore Generale della Pianificazione Urbanistica
 Paola Lucia Cannas

