



COMUNE DI CAPELLE SUL TAVO
(Esercizio 2020)

01/01/2020

1.2.2.01.01.01.001 Infrastrutture demaniali

ABII11.3

BENI DEMANIALI - STRADE E PIAZZE

Codice	Descrizione	Costo storico	Variazioni anni precedenti	Fondo Amm.to iniziale	Consistenza al 01/01/2020	Variazioni anno 2020	Minusvalenza/ Plusvalenza	Ammortamento anno 2020	%	Fondo Amm.to al 31/12/2020	Consistenza al 31/12/2020
282	004 0680 STRADA	0,00	0,00	0,00	0,00	0,00	0,00	0,00	3	0,00	0,00
293	005 0211 VIA FIUME TAVO	0,00	0,00	0,00	0,00	0,00	0,00	0,00	3	0,00	0,00
291	004 0722 STRADA	0,00	0,00	0,00	0,00	0,00	0,00	0,00	3	0,00	0,00
290	004 0720 STRADA	0,00	0,00	0,00	0,00	0,00	0,00	0,00	3	0,00	0,00
289	004 0692 STRADA	0,00	0,00	0,00	0,00	0,00	0,00	0,00	3	0,00	0,00
285	004 0683 STRADA	0,00	0,00	0,00	0,00	0,00	0,00	0,00	3	0,00	0,00
284	004 0682 STRADA	0,00	0,00	0,00	0,00	0,00	0,00	0,00	3	0,00	0,00
283	004 0681 STRADA	0,00	0,00	0,00	0,00	0,00	0,00	0,00	3	0,00	0,00
294	005 0251 CONTRADA COLLE PASSERI	0,00	0,00	0,00	0,00	0,00	0,00	0,00	3	0,00	0,00
281	004 0679 STRADA	0,00	0,00	0,00	0,00	0,00	0,00	0,00	3	0,00	0,00
280	004 0678 STRADA	0,00	0,00	0,00	0,00	0,00	0,00	0,00	3	0,00	0,00
279	004 0677 STRADA	0,00	0,00	0,00	0,00	0,00	0,00	0,00	3	0,00	0,00
278	004 0676 STRADA	0,00	0,00	0,00	0,00	0,00	0,00	0,00	3	0,00	0,00
277	004 0675 STRADA	0,00	0,00	0,00	0,00	0,00	0,00	0,00	3	0,00	0,00
275	004 0672 STRADA	0,00	0,00	0,00	0,00	0,00	0,00	0,00	3	0,00	0,00
274	004 0670 STRADA	0,00	0,00	0,00	0,00	0,00	0,00	0,00	3	0,00	0,00
273	004 0669 STRADA	0,00	0,00	0,00	0,00	0,00	0,00	0,00	3	0,00	0,00
271	004 0667 STRADA	0,00	0,00	0,00	0,00	0,00	0,00	0,00	3	0,00	0,00
314	005 0832 SS151	0,00	0,00	0,00	0,00	0,00	0,00	0,00	3	0,00	0,00
322	005 0946 VIA FIUME TAVO	0,00	0,00	0,00	0,00	0,00	0,00	0,00	3	0,00	0,00
321	005 0945 VIA FIUME TAVO	0,00	0,00	0,00	0,00	0,00	0,00	0,00	3	0,00	0,00
320	005 0942 VIA MAGAZZENO	0,00	0,00	0,00	0,00	0,00	0,00	0,00	3	0,00	0,00
318	005 0914 VIA FIUME TAVO	0,00	0,00	0,00	0,00	0,00	0,00	0,00	3	0,00	0,00
317	005 0913 VIA FIUME TAVO	0,00	0,00	0,00	0,00	0,00	0,00	0,00	3	0,00	0,00
316	005 0884 SS151	0,00	0,00	0,00	0,00	0,00	0,00	0,00	3	0,00	0,00
315	005 0833 SS151	0,00	0,00	0,00	0,00	0,00	0,00	0,00	3	0,00	0,00
295	005 0770 INGRESSO CIMITERO	0,00	0,00	0,00	0,00	0,00	0,00	0,00	3	0,00	0,00
313	005 0830 SS151	0,00	0,00	0,00	0,00	0,00	0,00	0,00	3	0,00	0,00
312	005 0829 SS151	0,00	0,00	0,00	0,00	0,00	0,00	0,00	3	0,00	0,00
302	005 0804 PARCHEGGIO CIMITERO	0,00	0,00	0,00	0,00	0,00	0,00	0,00	3	0,00	0,00
301	005 0803 PARCHEGGIO CIMITERO	0,00	0,00	0,00	0,00	0,00	0,00	0,00	3	0,00	0,00
300	005 0801 PARCHEGGIO CIMITERO	0,00	0,00	0,00	0,00	0,00	0,00	0,00	3	0,00	0,00
299	005 0800 PARCHEGGIO CIMITERO	0,00	0,00	0,00	0,00	0,00	0,00	0,00	3	0,00	0,00
296	005 0771 INGRESSO CIMITERO	0,00	0,00	0,00	0,00	0,00	0,00	0,00	3	0,00	0,00
323	005 0990 S.P. MONTESILVANO	0,00	0,00	0,00	0,00	0,00	0,00	0,00	3	0,00	0,00
240	003 1500 VIA MICHELANGELO	0,00	0,00	0,00	0,00	0,00	0,00	0,00	3	0,00	0,00
248	004 0401 VIA VALLE SBRACCIA	0,00	0,00	0,00	0,00	0,00	0,00	0,00	3	0,00	0,00
247	004 0397 VIA VALLE SBRACCIA	0,00	0,00	0,00	0,00	0,00	0,00	0,00	3	0,00	0,00
246	004 0394 VIA VALLE SBRACCIA	0,00	0,00	0,00	0,00	0,00	0,00	0,00	3	0,00	0,00
244	003 1553 VIA FIUME TAVO	0,00	0,00	0,00	0,00	0,00	0,00	0,00	3	0,00	0,00
243	003 1552 VIA FIUME TAVO	0,00	0,00	0,00	0,00	0,00	0,00	0,00	3	0,00	0,00

1.2.2.01.01.001 Infrastrutture demaniali

ABII11.3

242	003 1507 VIA MICHELANGELO	0,00	0,00	0,00	0,00	0,00	0,00	0,00	3	0,00	0,00
241	003 1503 VIA MICHELANGELO	0,00	0,00	0,00	0,00	0,00	0,00	0,00	3	0,00	0,00
249	004 0534 VIA VALLE SBRACCIA	0,00	0,00	0,00	0,00	0,00	0,00	0,00	3	0,00	0,00
239	003 1497 VIA MICHELANGELO	0,00	0,00	0,00	0,00	0,00	0,00	0,00	3	0,00	0,00
238	003 1495 VIA MICHELANGELO	0,00	0,00	0,00	0,00	0,00	0,00	0,00	3	0,00	0,00
237	003 1494 VIA MICHELANGELO	0,00	0,00	0,00	0,00	0,00	0,00	0,00	3	0,00	0,00
236	003 1490 VIA MICHELANGELO	0,00	0,00	0,00	0,00	0,00	0,00	0,00	3	0,00	0,00
235	003 1486 VIA MICHELANGELO	0,00	0,00	0,00	0,00	0,00	0,00	0,00	3	0,00	0,00
234	003 1440 VIA COCCHIONE	0,00	0,00	0,00	0,00	0,00	0,00	0,00	3	0,00	0,00
233	003 1439 VIA COCCHIONE	0,00	0,00	0,00	0,00	0,00	0,00	0,00	3	0,00	0,00
270	004 0666 STRADA	0,00	0,00	0,00	0,00	0,00	0,00	0,00	3	0,00	0,00
258	004 0628 STRADA	0,00	0,00	0,00	0,00	0,00	0,00	0,00	3	0,00	0,00
269	004 0665 STRADA	0,00	0,00	0,00	0,00	0,00	0,00	0,00	3	0,00	0,00
268	004 0664 STRADA	0,00	0,00	0,00	0,00	0,00	0,00	0,00	3	0,00	0,00
264	004 0657 STRADA	0,00	0,00	0,00	0,00	0,00	0,00	0,00	3	0,00	0,00
263	004 0654 STRADA	0,00	0,00	0,00	0,00	0,00	0,00	0,00	3	0,00	0,00
262	004 0653 STRADA	0,00	0,00	0,00	0,00	0,00	0,00	0,00	3	0,00	0,00
261	004 0651 STRADA	0,00	0,00	0,00	0,00	0,00	0,00	0,00	3	0,00	0,00
259	004 0630 STRADA	0,00	0,00	0,00	0,00	0,00	0,00	0,00	3	0,00	0,00
250	004 0535 VIA VALLE SBRACCIA	0,00	0,00	0,00	0,00	0,00	0,00	0,00	3	0,00	0,00
257	004 0616 CONTRADA COLLE FORCHE	0,00	0,00	0,00	0,00	0,00	0,00	0,00	3	0,00	0,00
256	004 0614 CONTRADA COLLE FORCHE	0,00	0,00	0,00	0,00	0,00	0,00	0,00	3	0,00	0,00
255	004 0609 STRADA	0,00	0,00	0,00	0,00	0,00	0,00	0,00	3	0,00	0,00
254	004 0587 VIA VALLE SBRACCIA	0,00	0,00	0,00	0,00	0,00	0,00	0,00	3	0,00	0,00
253	004 0542 VIA VALLE SBRACCIA	0,00	0,00	0,00	0,00	0,00	0,00	0,00	3	0,00	0,00
252	004 0537 VIA VALLE SBRACCIA	0,00	0,00	0,00	0,00	0,00	0,00	0,00	3	0,00	0,00
251	004 0536 VIA VALLE SBRACCIA	0,00	0,00	0,00	0,00	0,00	0,00	0,00	3	0,00	0,00
232	003 1436 VIA COCCHIONE	0,00	0,00	0,00	0,00	0,00	0,00	0,00	3	0,00	0,00
378	007 0838 STRADA	0,00	0,00	0,00	0,00	0,00	0,00	0,00	3	0,00	0,00
385	007 0929 PARCHEGGIO	0,00	0,00	0,00	0,00	0,00	0,00	0,00	3	0,00	0,00
384	007 0928 PARCHEGGIO	0,00	0,00	0,00	0,00	0,00	0,00	0,00	3	0,00	0,00
383	007 0924 PARCHEGGIO	0,00	0,00	0,00	0,00	0,00	0,00	0,00	3	0,00	0,00
382	007 0923 PARCHEGGIO	0,00	0,00	0,00	0,00	0,00	0,00	0,00	3	0,00	0,00
381	007 0919 PARCHEGGIO	0,00	0,00	0,00	0,00	0,00	0,00	0,00	3	0,00	0,00
380	007 0918 PARCHEGGIO	0,00	0,00	0,00	0,00	0,00	0,00	0,00	3	0,00	0,00
379	007 0840 STRADA	0,00	0,00	0,00	0,00	0,00	0,00	0,00	3	0,00	0,00
386	007 0936 PARCHEGGIO	0,00	0,00	0,00	0,00	0,00	0,00	0,00	3	0,00	0,00
376	007 0834 STRADA	0,00	0,00	0,00	0,00	0,00	0,00	0,00	3	0,00	0,00
375	007 0832 STRADA	0,00	0,00	0,00	0,00	0,00	0,00	0,00	3	0,00	0,00
374	007 0826 STRADA	0,00	0,00	0,00	0,00	0,00	0,00	0,00	3	0,00	0,00
373	007 0780 STRADA	0,00	0,00	0,00	0,00	0,00	0,00	0,00	3	0,00	0,00
372	007 0779 STRADA	0,00	0,00	0,00	0,00	0,00	0,00	0,00	3	0,00	0,00
371	007 0777 STRADA	0,00	0,00	0,00	0,00	0,00	0,00	0,00	3	0,00	0,00
370	007 0776 STRADA	0,00	0,00	0,00	0,00	0,00	0,00	0,00	3	0,00	0,00
369	007 0774 STRADA	0,00	0,00	0,00	0,00	0,00	0,00	0,00	3	0,00	0,00
397	007 0979 PARCHEGGIO	0,00	0,00	0,00	0,00	0,00	0,00	0,00	3	0,00	0,00
404	007 1139 STRADA	0,00	0,00	0,00	0,00	0,00	0,00	0,00	3	0,00	0,00
403	007 1120 STRADA	0,00	0,00	0,00	0,00	0,00	0,00	0,00	3	0,00	0,00
402	007 1084 STRADA	0,00	0,00	0,00	0,00	0,00	0,00	0,00	3	0,00	0,00
401	007 1082 STRADA	0,00	0,00	0,00	0,00	0,00	0,00	0,00	3	0,00	0,00
400	007 1080 STRADA	0,00	0,00	0,00	0,00	0,00	0,00	0,00	3	0,00	0,00
399	007 1068 STRADA	0,00	0,00	0,00	0,00	0,00	0,00	0,00	3	0,00	0,00
398	007 0981 PARCHEGGIO	0,00	0,00	0,00	0,00	0,00	0,00	0,00	3	0,00	0,00
387	007 0937 PARCHEGGIO	0,00	0,00	0,00	0,00	0,00	0,00	0,00	3	0,00	0,00

1.2.2.01.01.001 Infrastrutture demaniali

ABII11.3

396	007 0978 PARCHEGGIO	0,00	0,00	0,00	0,00	0,00	0,00	0,00	3	0,00	0,00
395	007 0977 PARCHEGGIO	0,00	0,00	0,00	0,00	0,00	0,00	0,00	3	0,00	0,00
392	007 0968 PARCHEGGIO	0,00	0,00	0,00	0,00	0,00	0,00	0,00	3	0,00	0,00
391	007 0954 PARCHEGGIO	0,00	0,00	0,00	0,00	0,00	0,00	0,00	3	0,00	0,00
390	007 0953 PARCHEGGIO	0,00	0,00	0,00	0,00	0,00	0,00	0,00	3	0,00	0,00
389	007 0945 PARCHEGGIO	0,00	0,00	0,00	0,00	0,00	0,00	0,00	3	0,00	0,00
388	007 0944 PARCHEGGIO	0,00	0,00	0,00	0,00	0,00	0,00	0,00	3	0,00	0,00
324	005 0993 S.P. MONTESILVANO	0,00	0,00	0,00	0,00	0,00	0,00	0,00	3	0,00	0,00
335	006 0531 PARCHEGGIO	0,00	0,00	0,00	0,00	0,00	0,00	0,00	3	0,00	0,00
344	006 1045 SS151	0,00	0,00	0,00	0,00	0,00	0,00	0,00	3	0,00	0,00
343	006 1044 SS151	0,00	0,00	0,00	0,00	0,00	0,00	0,00	3	0,00	0,00
342	006 1039 SS151	0,00	0,00	0,00	0,00	0,00	0,00	0,00	3	0,00	0,00
341	006 1038 SS151	0,00	0,00	0,00	0,00	0,00	0,00	0,00	3	0,00	0,00
340	006 0875 STRADA	0,00	0,00	0,00	0,00	0,00	0,00	0,00	3	0,00	0,00
339	006 0711 STRADA	0,00	0,00	0,00	0,00	0,00	0,00	0,00	3	0,00	0,00
338	006 0710 STRADA	0,00	0,00	0,00	0,00	0,00	0,00	0,00	3	0,00	0,00
348	006 1086 PARCHEGGIO	0,00	0,00	0,00	0,00	0,00	0,00	0,00	3	0,00	0,00
334	006 0271 PARCHEGGIO	0,00	0,00	0,00	0,00	0,00	0,00	0,00	3	0,00	0,00
333	006 0237 PARCHEGGIO	0,00	0,00	0,00	0,00	0,00	0,00	0,00	3	0,00	0,00
332	006 0166 STRADA	0,00	0,00	0,00	0,00	0,00	0,00	0,00	3	0,00	0,00
328	005 1022 STRADA	0,00	0,00	0,00	0,00	0,00	0,00	0,00	3	0,00	0,00
327	005 1021 STRADA	0,00	0,00	0,00	0,00	0,00	0,00	0,00	3	0,00	0,00
326	005 1018 STRADA	0,00	0,00	0,00	0,00	0,00	0,00	0,00	3	0,00	0,00
325	005 1017 STRADA	0,00	0,00	0,00	0,00	0,00	0,00	0,00	3	0,00	0,00
368	007 0773 STRADA	0,00	0,00	0,00	0,00	0,00	0,00	0,00	3	0,00	0,00
360	007 0699 STRADA	0,00	0,00	0,00	0,00	0,00	0,00	0,00	3	0,00	0,00
367	007 0749 STRADA	0,00	0,00	0,00	0,00	0,00	0,00	0,00	3	0,00	0,00
366	007 0748 STRADA	0,00	0,00	0,00	0,00	0,00	0,00	0,00	3	0,00	0,00
365	007 0747 STRADA	0,00	0,00	0,00	0,00	0,00	0,00	0,00	3	0,00	0,00
364	007 0713 STRADA	0,00	0,00	0,00	0,00	0,00	0,00	0,00	3	0,00	0,00
363	007 0711 STRADA	0,00	0,00	0,00	0,00	0,00	0,00	0,00	3	0,00	0,00
362	007 0709 STRADA	0,00	0,00	0,00	0,00	0,00	0,00	0,00	3	0,00	0,00
361	007 0705 STRADA	0,00	0,00	0,00	0,00	0,00	0,00	0,00	3	0,00	0,00
349	006 1097 STRADA	0,00	0,00	0,00	0,00	0,00	0,00	0,00	3	0,00	0,00
359	007 0698 STRADA	0,00	0,00	0,00	0,00	0,00	0,00	0,00	3	0,00	0,00
358	007 0692 STRADA	0,00	0,00	0,00	0,00	0,00	0,00	0,00	3	0,00	0,00
357	007 0691 STRADA	0,00	0,00	0,00	0,00	0,00	0,00	0,00	3	0,00	0,00
356	007 0468 STRADA	0,00	0,00	0,00	0,00	0,00	0,00	0,00	3	0,00	0,00
352	006 1131 STRADA	0,00	0,00	0,00	0,00	0,00	0,00	0,00	3	0,00	0,00
351	006 1128 STRADA	0,00	0,00	0,00	0,00	0,00	0,00	0,00	3	0,00	0,00
350	006 1099 STRADA	0,00	0,00	0,00	0,00	0,00	0,00	0,00	3	0,00	0,00
19	VIA ROMA	57.050,00	0,00	5.705,00	51.345,00	0,00	0,00	0,00	3	5.705,00	51.345,00
64	MANUTENZIONE STRADE COMUNALI	0,00	869.743,43	18.734,35	851.009,08	0,00	0,00	0,00	3	18.734,35	851.009,08
111	0007 0916 000 BANCHINA S.S. 16 BIS	0,00	0,00	0,00	0,00	0,00	0,00	0,00	3	0,00	0,00
110	0007 0828 000 STRADA VIA COLLE D'ULIVO	0,00	0,00	0,00	0,00	0,00	0,00	0,00	3	0,00	0,00
107	0004 0588 000 STRADA VIA VALLE SBRACCIA	0,00	0,00	0,00	0,00	0,00	0,00	0,00	3	0,00	0,00
106	0003 1484 000 STRADA VIA VESTINA A MARE	0,00	0,00	0,00	0,00	0,00	0,00	0,00	3	0,00	0,00
102	0002 1241 000 STRADA TRAVERSA VIA PIGNATARA	0,00	0,00	0,00	0,00	0,00	0,00	0,00	3	0,00	0,00
101	0002 1233 000 STRADA VIA DANTE DI TERRA ROSSA	0,00	0,00	0,00	0,00	0,00	0,00	0,00	3	0,00	0,00

1.2.2.01.01.001 Infrastrutture demaniali

ABII11.3

100	0002 1232 000 STRADA VIA DANTE DI TERRA ROSSA	0,00	0,00	0,00	0,00	0,00	0,00	0,00	3	0,00	0,00
112	0007 1118 000 STRADA VIA VALLE SBRACCIA	0,00	0,00	0,00	0,00	0,00	0,00	0,00	3	0,00	0,00
63	PISTA CICLABILE	191.062,00	0,00	53.497,36	137.564,64	0,00	0,00	0,00	3	53.497,36	137.564,64
59	RIFACIMENTO PIAZZA TERRA ROSSA	64.472,00	0,00	16.230,20	48.241,80	0,00	0,00	0,00	3	16.230,20	48.241,80
58	SISTEMAZIONE 1° TRATTO VIA FOSSANNUCCIA	116.413,32	0,00	28.921,48	87.491,84	0,00	0,00	0,00	3	28.921,48	87.491,84
57	SISTEMAZIONE 1° TRATTO VIA PIGNATARA	129.114,00	54.621,74	47.076,22	136.659,52	0,00	0,00	0,00	3	47.076,22	136.659,52
56	RIQUALIFICAZIONE PIAZZA MARCONI	120.000,00	0,00	33.600,00	86.400,00	0,00	0,00	0,00	3	33.600,00	86.400,00
55	SISTEMAZIONE 1° TRATTO VIA MAGAZZENO	77.469,00	88.489,31	39.116,25	126.842,06	0,00	0,00	0,00	3	39.116,25	126.842,06
54	REALIZZAZIONE STRADA ACCESSO SCUOLE	154.937,00	0,00	43.382,36	111.554,64	0,00	0,00	0,00	3	43.382,36	111.554,64
53	MARCIAPIEDI VIA VESTINA A MONTE	15.000,00	0,00	4.800,00	10.200,00	0,00	0,00	0,00	3	4.800,00	10.200,00
149	002 0982 VIA DANTE DI TERRA ROSSA	0,00	0,00	0,00	0,00	0,00	0,00	0,00	3	0,00	0,00
156	002 1000 VIA DANTE DI TERRA ROSSA	0,00	0,00	0,00	0,00	0,00	0,00	0,00	3	0,00	0,00
155	002 0998 VIA DANTE DI TERRA ROSSA	0,00	0,00	0,00	0,00	0,00	0,00	0,00	3	0,00	0,00
154	002 0996 VIA DANTE DI TERRA ROSSA	0,00	0,00	0,00	0,00	0,00	0,00	0,00	3	0,00	0,00
153	002 0994 VIA DANTE DI TERRA ROSSA	0,00	0,00	0,00	0,00	0,00	0,00	0,00	3	0,00	0,00
152	002 0993 VIA DANTE DI TERRA ROSSA	0,00	0,00	0,00	0,00	0,00	0,00	0,00	3	0,00	0,00
151	002 0989 VIA DANTE DI TERRA ROSSA	0,00	0,00	0,00	0,00	0,00	0,00	0,00	3	0,00	0,00
150	002 0988 VIA DANTE DI TERRA ROSSA	0,00	0,00	0,00	0,00	0,00	0,00	0,00	3	0,00	0,00
138	001 0121 VIA GIOVANNI PASCOLI	0,00	0,00	0,00	0,00	0,00	0,00	0,00	3	0,00	0,00
148	002 0980 VIA DANTE DI TERRA ROSSA	0,00	0,00	0,00	0,00	0,00	0,00	0,00	3	0,00	0,00
147	002 0953 PIAZZA FRATELLI GIOVANNUCCI	0,00	0,00	0,00	0,00	0,00	0,00	0,00	3	0,00	0,00
145	002 0099 PIAZZA FRATELLI GIOVANNUCCI	0,00	0,00	0,00	0,00	0,00	0,00	0,00	3	0,00	0,00
144	001 0250 VIA GIOVANNI PASCOLI	0,00	0,00	0,00	0,00	0,00	0,00	0,00	3	0,00	0,00
143	001 0248 VIA GIOVANNI PASCOLI	0,00	0,00	0,00	0,00	0,00	0,00	0,00	3	0,00	0,00
142	001 0244 VIA GIOVANNI PASCOLI	0,00	0,00	0,00	0,00	0,00	0,00	0,00	3	0,00	0,00
139	001 0233 VIA GIOVANNI PASCOLI	0,00	0,00	0,00	0,00	0,00	0,00	0,00	3	0,00	0,00
157	002 1002 VIA DANTE DI TERRA ROSSA	0,00	0,00	0,00	0,00	0,00	0,00	0,00	3	0,00	0,00
27	VIA CROCIFISSO	24.159,00	0,00	2.415,90	21.743,10	0,00	0,00	0,00	3	2.415,90	21.743,10
34	VIA STAFFIERI	166.092,36	94.989,66	26.108,20	234.973,82	0,00	0,00	0,00	3	26.108,20	234.973,82
33	VIA PIGNATARA	409.397,46	0,00	40.939,75	368.457,71	0,00	0,00	0,00	3	40.939,75	368.457,71
32	VIA MAZZINI	155.252,00	0,00	15.525,20	139.726,80	0,00	0,00	0,00	3	15.525,20	139.726,80
31	VIA MAGAZZENO	336.240,63	0,00	33.624,05	302.616,58	0,00	0,00	0,00	3	33.624,05	302.616,58
30	GRUPPO FONTE	54.821,79	0,00	5.482,20	49.339,59	0,00	0,00	0,00	3	5.482,20	49.339,59
29	VIA FIUME TAVO	188.601,89	50.089,36	23.619,86	215.071,39	0,00	0,00	0,00	3	23.619,86	215.071,39
28	PIAZZA DELLA CHIESA	398.534,00	0,00	39.853,40	358.680,60	0,00	0,00	0,00	3	39.853,40	358.680,60
35	VIA VESTINA A MARE (Strada Prov.le)	0,00	7.233,96	144,68	7.089,28	0,00	0,00	0,00	3	144,68	7.089,28
26	C.DA COLLE PASSERI	145.888,00	0,00	14.588,80	131.299,20	0,00	0,00	0,00	3	14.588,80	131.299,20
25	C.DA COLLE BARBONE	221.293,94	249.644,87	47.093,90	423.844,91	0,00	0,00	0,00	3	47.093,90	423.844,91

1.2.2.01.01.001 Infrastrutture demaniali

ABII1.3

24	VIA COCCHIONE	346.665,54	147.489,72	49.415,55	444.739,71	0,00	0,00	0,00	3	49.415,55	444.739,71
23	C.DA BORAGNE	33.525,00	0,00	3.352,50	30.172,50	0,00	0,00	0,00	3	3.352,50	30.172,50
22	VIA REG. MARGHERITA	218.852,00	109.704,44	32.855,65	295.700,79	0,00	0,00	0,00	3	32.855,65	295.700,79
21	VIA UMBERTO I ^o	106.586,00	185.771,65	23.379,29	268.978,36	0,00	0,00	0,00	3	23.379,29	268.978,36
20	PIAZZA MARCONI	281.248,21	0,00	28.124,80	253.123,41	0,00	0,00	0,00	3	28.124,80	253.123,41
52	MARCIAPIEDI VIA VESTINA A MARE	50.000,00	34.959,19	22.991,80	61.967,39	0,00	0,00	0,00	3	22.991,80	61.967,39
44	VIA MICHELANGELO	97.626,00	149.358,98	24.698,50	222.286,48	0,00	0,00	0,00	3	24.698,50	222.286,48
51	MARCIAPIEDI C.DA STAFFIERI	59.999,84	0,00	16.000,00	43.999,84	0,00	0,00	0,00	3	16.000,00	43.999,84
50	PIAZZA TERRA ROSSA	267.272,00	0,00	26.727,20	240.544,80	0,00	0,00	0,00	3	26.727,20	240.544,80
49	C.DA FOSSANNUCCIA	107.890,00	0,00	10.789,00	97.101,00	0,00	0,00	0,00	3	10.789,00	97.101,00
48	C.DA VALLESBRACCIA	233.267,29	173.929,81	34.599,26	372.597,84	0,00	0,00	0,00	3	34.599,26	372.597,84
47	VIA TASSO	68.727,00	0,00	6.872,70	61.854,30	0,00	0,00	0,00	3	6.872,70	61.854,30
46	VIA PIRANDELLO	36.646,00	0,00	3.664,60	32.981,40	0,00	0,00	0,00	3	3.664,60	32.981,40
45	VIA PASCOLI	507.937,66	12.480,60	51.043,37	469.374,89	0,00	0,00	0,00	3	51.043,37	469.374,89
36	VIA VESTINA A MONTE (Strada Prov.le)	0,00	0,00	0,00	0,00	0,00	0,00	0,00	3	0,00	0,00
43	VIA MANZONI	90.099,00	0,00	9.009,90	81.089,10	0,00	0,00	0,00	3	9.009,90	81.089,10
42	VIA LEOPARDI	113.232,00	0,00	11.323,20	101.908,80	0,00	0,00	0,00	3	11.323,20	101.908,80
41	VIA DANTE	136.714,72	2.040,00	13.875,45	124.879,27	0,00	0,00	0,00	3	13.875,45	124.879,27
40	VIA D'ANNUNZIO	71.616,00	0,00	7.161,60	64.454,40	0,00	0,00	0,00	3	7.161,60	64.454,40
39	C.DA COLLE FORCHE	138.252,00	0,00	13.825,20	124.426,80	0,00	0,00	0,00	3	13.825,20	124.426,80
38	VIA CARDUCCI (Trada Prov.le)	0,00	0,00	0,00	0,00	0,00	0,00	0,00	3	0,00	0,00
37	C.DA VIGNA DEL RE	127.015,24	12.828,18	13.984,35	125.859,07	0,00	0,00	0,00	3	13.984,35	125.859,07
231	003 1435 VIA COCCHIONE	0,00	0,00	0,00	0,00	0,00	0,00	0,00	3	0,00	0,00
206	003 1165 VIA COCCHIONE	0,00	0,00	0,00	0,00	0,00	0,00	0,00	3	0,00	0,00
213	003 1176 VIA COCCHIONE	0,00	0,00	0,00	0,00	0,00	0,00	0,00	3	0,00	0,00
212	003 1174 VIA COCCHIONE	0,00	0,00	0,00	0,00	0,00	0,00	0,00	3	0,00	0,00
211	003 1173 VIA COCCHIONE	0,00	0,00	0,00	0,00	0,00	0,00	0,00	3	0,00	0,00
210	003 1171 VIA COCCHIONE	0,00	0,00	0,00	0,00	0,00	0,00	0,00	3	0,00	0,00
209	003 1169 VIA COCCHIONE	0,00	0,00	0,00	0,00	0,00	0,00	0,00	3	0,00	0,00
208	003 1168 VIA COCCHIONE	0,00	0,00	0,00	0,00	0,00	0,00	0,00	3	0,00	0,00
207	003 1166 VIA COCCHIONE	0,00	0,00	0,00	0,00	0,00	0,00	0,00	3	0,00	0,00
214	003 1180 VIA COCCHIONE	0,00	0,00	0,00	0,00	0,00	0,00	0,00	3	0,00	0,00
204	003 1156 VIA COCCHIONE	0,00	0,00	0,00	0,00	0,00	0,00	0,00	3	0,00	0,00
203	003 1155 VIA COCCHIONE	0,00	0,00	0,00	0,00	0,00	0,00	0,00	3	0,00	0,00
202	003 1153 VIA COCCHIONE	0,00	0,00	0,00	0,00	0,00	0,00	0,00	3	0,00	0,00
201	003 1148 VIA COCCHIONE	0,00	0,00	0,00	0,00	0,00	0,00	0,00	3	0,00	0,00
200	003 1144 VIA COCCHIONE	0,00	0,00	0,00	0,00	0,00	0,00	0,00	3	0,00	0,00
199	003 1143 VIA COCCHIONE	0,00	0,00	0,00	0,00	0,00	0,00	0,00	3	0,00	0,00
198	003 1132 VIA COCCHIONE	0,00	0,00	0,00	0,00	0,00	0,00	0,00	3	0,00	0,00
197	003 1130 VIA COCCHIONE	0,00	0,00	0,00	0,00	0,00	0,00	0,00	3	0,00	0,00
223	003 1287 VIA COCCHIONE	0,00	0,00	0,00	0,00	0,00	0,00	0,00	3	0,00	0,00
230	003 1322 VIA COCCHIONE	0,00	0,00	0,00	0,00	0,00	0,00	0,00	3	0,00	0,00
229	003 1321 VIA COCCHIONE	0,00	0,00	0,00	0,00	0,00	0,00	0,00	3	0,00	0,00
228	003 1314 VIA COCCHIONE	0,00	0,00	0,00	0,00	0,00	0,00	0,00	3	0,00	0,00
227	003 1313 VIA COCCHIONE	0,00	0,00	0,00	0,00	0,00	0,00	0,00	3	0,00	0,00
226	003 1295 VIA COCCHIONE	0,00	0,00	0,00	0,00	0,00	0,00	0,00	3	0,00	0,00
225	003 1294 VIA COCCHIONE	0,00	0,00	0,00	0,00	0,00	0,00	0,00	3	0,00	0,00
224	003 1288 VIA COCCHIONE	0,00	0,00	0,00	0,00	0,00	0,00	0,00	3	0,00	0,00
215	003 1181 VIA COCCHIONE	0,00	0,00	0,00	0,00	0,00	0,00	0,00	3	0,00	0,00
222	003 1278 VIA COCCHIONE	0,00	0,00	0,00	0,00	0,00	0,00	0,00	3	0,00	0,00
221	003 1275 VIA COCCHIONE	0,00	0,00	0,00	0,00	0,00	0,00	0,00	3	0,00	0,00
220	003 1274 VIA COCCHIONE	0,00	0,00	0,00	0,00	0,00	0,00	0,00	3	0,00	0,00
219	003 1273 VIA COCCHIONE	0,00	0,00	0,00	0,00	0,00	0,00	0,00	3	0,00	0,00
218	003 1200 VIA VESTINA A MARE	0,00	0,00	0,00	0,00	0,00	0,00	0,00	3	0,00	0,00


1.2.2.01.01.001 Infrastrutture demaniali**ABII11.3**

217	003 1198 VIA VESTINA A MARE	0,00	0,00	0,00	0,00	0,00	0,00	0,00	3	0,00	0,00
216	003 1196 VIA VESTINA A MARE	0,00	0,00	0,00	0,00	0,00	0,00	0,00	3	0,00	0,00
158	002 1118 PIAZZA FRATELLI GIOVANNUCCI	0,00	0,00	0,00	0,00	0,00	0,00	0,00	3	0,00	0,00
166	002 1164 VIA GIACOMO LEOPARDI	0,00	0,00	0,00	0,00	0,00	0,00	0,00	3	0,00	0,00
173	002 1185 VIA DANTE DI TERRA ROSSA	0,00	0,00	0,00	0,00	0,00	0,00	0,00	3	0,00	0,00
172	002 1184 VIA DANTE DI TERRA ROSSA	0,00	0,00	0,00	0,00	0,00	0,00	0,00	3	0,00	0,00
171	002 1178 PARCHEGGIO VIA MICHELANGELO	0,00	0,00	0,00	0,00	0,00	0,00	0,00	3	0,00	0,00
170	002 1177 PARCHEGGIO VIA MICHELANGELO	0,00	0,00	0,00	0,00	0,00	0,00	0,00	3	0,00	0,00
169	002 1168 VIA GIACOMO LEOPARDI	0,00	0,00	0,00	0,00	0,00	0,00	0,00	3	0,00	0,00
168	002 1167 VIA GIACOMO LEOPARDI	0,00	0,00	0,00	0,00	0,00	0,00	0,00	3	0,00	0,00
167	002 1165 VIA GIACOMO LEOPARDI	0,00	0,00	0,00	0,00	0,00	0,00	0,00	3	0,00	0,00
174	002 1236 VIA DANTE DI TERRA ROSSA	0,00	0,00	0,00	0,00	0,00	0,00	0,00	3	0,00	0,00
165	002 1161 VIA GIACOMO LEOPARDI	0,00	0,00	0,00	0,00	0,00	0,00	0,00	3	0,00	0,00
164	002 1160 VIA GIACOMO LEOPARDI	0,00	0,00	0,00	0,00	0,00	0,00	0,00	3	0,00	0,00
163	002 1156 VIA DANTE DI TERRA ROSSA	0,00	0,00	0,00	0,00	0,00	0,00	0,00	3	0,00	0,00
162	002 1155 VIA DANTE DI TERRA ROSSA	0,00	0,00	0,00	0,00	0,00	0,00	0,00	3	0,00	0,00
161	002 1133 VIA DANTE DI TERRA ROSSA	0,00	0,00	0,00	0,00	0,00	0,00	0,00	3	0,00	0,00
160	002 1122 PIAZZA FRATELLI GIOVANNUCCI	0,00	0,00	0,00	0,00	0,00	0,00	0,00	3	0,00	0,00
159	002 1120 PIAZZA FRATELLI GIOVANNUCCI	0,00	0,00	0,00	0,00	0,00	0,00	0,00	3	0,00	0,00
196	003 1116 VIA COCCHIONE	0,00	0,00	0,00	0,00	0,00	0,00	0,00	3	0,00	0,00
188	003 1082 VIA COCCHIONE	0,00	0,00	0,00	0,00	0,00	0,00	0,00	3	0,00	0,00
195	003 1115 VIA COCCHIONE	0,00	0,00	0,00	0,00	0,00	0,00	0,00	3	0,00	0,00
194	003 1112 VIA COCCHIONE	0,00	0,00	0,00	0,00	0,00	0,00	0,00	3	0,00	0,00
193	003 1111 VIA COCCHIONE	0,00	0,00	0,00	0,00	0,00	0,00	0,00	3	0,00	0,00
192	003 1093 VIA COCCHIONE	0,00	0,00	0,00	0,00	0,00	0,00	0,00	3	0,00	0,00
191	003 1092 VIA COCCHIONE	0,00	0,00	0,00	0,00	0,00	0,00	0,00	3	0,00	0,00
190	003 1090 VIA COCCHIONE	0,00	0,00	0,00	0,00	0,00	0,00	0,00	3	0,00	0,00
189	003 1089 VIA COCCHIONE	0,00	0,00	0,00	0,00	0,00	0,00	0,00	3	0,00	0,00
178	002 1272 TRAVERSA VIA GIESUE' CARDUCCI	0,00	0,00	0,00	0,00	0,00	0,00	0,00	3	0,00	0,00
187	003 1080 VIA COCCHIONE	0,00	0,00	0,00	0,00	0,00	0,00	0,00	3	0,00	0,00
186	003 1078 VIA COCCHIONE	0,00	0,00	0,00	0,00	0,00	0,00	0,00	3	0,00	0,00
184	003 1060 STRADA	0,00	0,00	0,00	0,00	0,00	0,00	0,00	3	0,00	0,00
183	003 0151 PARCHEGGIO	0,00	0,00	0,00	0,00	0,00	0,00	0,00	3	0,00	0,00
181	002 1301 VIA DANTE DI TERRA ROSSA	0,00	0,00	0,00	0,00	0,00	0,00	0,00	3	0,00	0,00
180	002 1281 VIA DANTE DI TERRA ROSSA	0,00	0,00	0,00	0,00	0,00	0,00	0,00	3	0,00	0,00
179	002 1280 VIA DANTE DI TERRA ROSSA	0,00	0,00	0,00	0,00	0,00	0,00	0,00	3	0,00	0,00
Totale	STRADE E PIAZZE	6.118.969,89	2.243.374,90	944.153,08	7.418.191,71	0,00	0,00	0,00		944.153,08	7.418.191,71

BENI DEMANIALI - IMPIANTI TECNOLOGICI

BENI DEMANIALI - TERRENI DEMANIALI

Codice	Descrizione	Costo storico	Variazioni anni precedenti	Fondo Amm.to iniziale	Consistenza al 01/01/2020	Variazioni anno 2020	Minusvalenza/ Plusvalenza	Ammortamento anno 2020	%	Fondo Amm.to al 31/12/2020	Consistenza al 31/12/2020
19	AREA FONTE VECCHIA	75.324,00	52.408,00	37.461,60	90.270,40	0,00	0,00	0,00	0	37.461,60	90.270,40
Totale	TERRENI DEMANIALI	75.324,00	52.408,00	37.461,60	90.270,40	0,00	0,00	0,00		37.461,60	90.270,40
Totale	BENI DEMANIALI	75.324,00	52.408,00	37.461,60	90.270,40	0,00	0,00	0,00		37.461,60	90.270,40
Totale PDC	1.2.2.01.03.01.001	75.324,00	52.408,00	37.461,60	90.270,40	0,00	0,00	0,00		37.461,60	90.270,40



BENI DEMANIALI - FONTANILI- LAVATOI PUBBLICI E ABBEVERATOI

Codice	Descrizione	Costo storico	Variazioni anni precedenti	Fondo Amm.to iniziale	Consistenza al 01/01/2020	Variazioni anno 2020	Minusvalenza/ Plusvalenza	Ammortamento anno 2020	Fondo Amm.to al 31/12/2020	Consistenza al 31/12/2020	
1	FONTANA	64.951,70	0,00	24.080,00	40.871,70	0,00	0,00	0,00	3	24.080,00	40.871,70
Totale	FONTANILI- LAVATOI PUBBLICI E ABBEVERATOI	64.951,70	0,00	24.080,00	40.871,70	0,00	0,00	0,00		24.080,00	40.871,70

BENI DEMANIALI - AREE ATTREZZATE PER USO PUBBLICO

Codice	Descrizione	Costo storico	Variazioni anni precedenti	Fondo Amm.to iniziale	Consistenza al 01/01/2020	Variazioni anno 2020	Minusvalenza/ Plusvalenza	Ammortamento anno 2020	Fondo Amm.to al 31/12/2020	Consistenza al 31/12/2020	
185	003 1061 GIARDINO VIA PIGNATARA	0,00	0,00	0,00	0,00	0,00	0,00	0,00	3	0,00	0,00
393	007 0971 GIARDINO PUBBLICO	0,00	0,00	0,00	0,00	0,00	0,00	0,00	3	0,00	0,00
394	007 0972 GIARDINO PUBBLICO	0,00	0,00	0,00	0,00	0,00	0,00	0,00	3	0,00	0,00
Totale	AREE ATTREZZATE PER USO PUBBLICO	0,00	0,00	0,00	0,00	0,00	0,00	0,00		0,00	0,00

BENI DEMANIALI - CIMITERI

Codice	Descrizione	Costo storico	Variazioni anni precedenti	Fondo Amm.to iniziale	Consistenza al 01/01/2020	Variazioni anno 2020	Minusvalenza/ Plusvalenza	Ammortamento anno 2020	Fondo Amm.to al 31/12/2020	Consistenza al 31/12/2020	
310	005 0817 AMPLIAMENTO CIMITERO	0,00	0,00	0,00	0,00	0,00	0,00	0,00	3	0,00	0,00
307	005 0812 AMPLIAMENTO CIMITERO	0,00	0,00	0,00	0,00	0,00	0,00	0,00	3	0,00	0,00
309	005 0815 AMPLIAMENTO CIMITERO	0,00	0,00	0,00	0,00	0,00	0,00	0,00	3	0,00	0,00
329	005 000A CIMITERO	0,00	0,00	0,00	0,00	0,00	0,00	0,00	3	0,00	0,00
311	005 0820 AMPLIAMENTO CIMITERO	0,00	0,00	0,00	0,00	0,00	0,00	0,00	3	0,00	0,00
319	005 0919 AMPLIAMENTO CIMITERO	0,00	0,00	0,00	0,00	0,00	0,00	0,00	3	0,00	0,00
308	005 0814 AMPLIAMENTO CIMITERO	0,00	0,00	0,00	0,00	0,00	0,00	0,00	3	0,00	0,00
298	005 0791 AMPLIAMENTO CIMITERO	0,00	0,00	0,00	0,00	0,00	0,00	0,00	3	0,00	0,00
1	CIMITERO COMUNALE	1.561.755,58	73.831,64	140.901,17	1.494.686,05	0,00	0,00	0,00	3	140.901,17	1.494.686,05
2	REALIZZAZIONE LOCULI ED OPERE CONNESSE	90.000,00	131.181,05	68.961,36	152.219,69	0,00	0,00	0,00	3	68.961,36	152.219,69
297	005 0789 AMPLIAMENTO CIMITERO	0,00	0,00	0,00	0,00	0,00	0,00	0,00	3	0,00	0,00
306	005 0811 AMPLIAMENTO CIMITERO	0,00	0,00	0,00	0,00	0,00	0,00	0,00	3	0,00	0,00
303	005 0805 AMPLIAMENTO CIMITERO	0,00	0,00	0,00	0,00	0,00	0,00	0,00	3	0,00	0,00
304	005 0808 AMPLIAMENTO CIMITERO	0,00	0,00	0,00	0,00	0,00	0,00	0,00	3	0,00	0,00
305	005 0810 AMPLIAMENTO CIMITERO	0,00	0,00	0,00	0,00	0,00	0,00	0,00	3	0,00	0,00
Totale	CIMITERI	1.651.755,58	205.012,69	209.862,53	1.646.905,74	0,00	0,00	0,00		209.862,53	1.646.905,74
Totale	BENI DEMANIALI	1.716.707,28	205.012,69	233.942,53	1.687.777,44	0,00	0,00	0,00		233.942,53	1.687.777,44
Totale PDC	1.2.2.01.99.01.001	1.716.707,28	205.012,69	233.942,53	1.687.777,44	0,00	0,00	0,00		233.942,53	1.687.777,44

BENI IMMOBILI PATRIMONIALI INDISPONIBILI - FABBRICATI PATRIMONIO INDISPONIBILE


Codice	Descrizione	Costo storico	Variazioni anni precedenti	Fondo Amm.to iniziale	Consistenza al 01/01/2020	Variazioni anno 2020	Minusvalenza/Plusvalenza	Ammortamento anno 2020	Fondo Amm.to % al 31/12/2020	Consistenza al 31/12/2020	
7	MANUTENZIONE ORDINARIA PATRIMONIO COMUNALE	39.222,46	14.158,70	6.912,36	46.468,80	0,00	0,00	0,00	2	6.912,36	46.468,80
Totale	FABBRICATI PATRIMONIO INDISPONIBILE	39.222,46	14.158,70	6.912,36	46.468,80	0,00	0,00	0,00		6.912,36	46.468,80
Totale	BENI IMMOBILI PATRIMONIALI INDISPONIBILI	39.222,46	14.158,70	6.912,36	46.468,80	0,00	0,00	0,00		6.912,36	46.468,80

BENI IMMOBILI PATRIMONIALI DISPONIBILI - FABBRICATI NN DI USO PUBBLICO

Codice	Descrizione	Costo storico	Variazioni anni precedenti	Fondo Amm.to iniziale	Consistenza al 01/01/2020	Variazioni anno 2020	Minusvalenza/Plusvalenza	Ammortamento anno 2020	Fondo Amm.to % al 31/12/2020	Consistenza al 31/12/2020	
7	0003 0555 001 CASA POPOLARE - VIA COCCHIONE	40.314,00	0,00	6.047,10	34.266,90	0,00	0,00	0,00	2	6.047,10	34.266,90
4	0003 0555 004 CASA POPOLARE - VIA COCCHIONE	46.680,00	0,00	7.002,00	39.678,00	0,00	0,00	0,00	2	7.002,00	39.678,00
3	0003 0333 001 CASA POPOLARE - VIA VESTINA A MARE	57.288,00	0,00	8.593,20	48.694,80	0,00	0,00	0,00	2	8.593,20	48.694,80
103	0003 0333 005 Alloggio E.R.P. in affitto	0,00	0,00	0,00	0,00	4.945,92	0,00	0,00	2	0,00	4.945,92
104	0003 0517 000 Autorimessa Alloggio E.R.P.	0,00	0,00	0,00	0,00	20.346,48	0,00	0,00	2	0,00	20.346,48
105	0003 0555 005 Alloggio E.R.P.	0,00	0,00	0,00	0,00	4.945,92	0,00	0,00	2	0,00	4.945,92
6	0003 0554 001 CASA POPOLARE-VIA COCCHIONE	46.680,00	0,00	7.002,00	39.678,00	0,00	0,00	0,00	2	7.002,00	39.678,00
1	ALLOGGI ERP	0,00	24.297,04	1.447,83	22.849,21	0,00	0,00	0,00	2	1.447,83	22.849,21
5	0003 0555 002 CASA POPOLARE - VIA COCCHIONE	46.680,00	0,00	7.002,00	39.678,00	0,00	0,00	0,00	2	7.002,00	39.678,00
Totale	FABBRICATI NN DI USO PUBBLICO	237.642,00	24.297,04	37.094,13	224.844,91	30.238,32	0,00	0,00		37.094,13	255.083,23
Totale	BENI IMMOBILI PATRIMONIALI DISPONIBILI	237.642,00	24.297,04	37.094,13	224.844,91	30.238,32	0,00	0,00		37.094,13	255.083,23
Totale	PDC 1.2.2.02.09.01.001	276.864,46	38.455,74	44.006,49	271.313,71	30.238,32	0,00	0,00		44.006,49	301.552,03


BENI IMMOBILI PATRIMONIALI INDISPONIBILI - FABBRICATI PATRIMONIO INDISPONIBILE

Codice	Descrizione	Costo storico	Variazioni anni precedenti	Fondo Amm.to iniziale	Consistenza al 01/01/2020	Variazioni anno 2020	Minusvalenza/ Plusvalenza	Ammortamento anno 2020	%	Fondo Amm.to al 31/12/2020	Consistenza al 31/12/2020
9	0006 1094 000 EX ASILO	157.470,96	6.453,38	23.046,52	140.877,82	-31.494,19	0,00	0,00	2	23.046,52	109.383,63
2	0006 0992 001 SCUOLA MATERNA E PARTE ASILO NIDO	1.172.414,90	194.151,52	488.711,30	877.855,12	-234.482,98	0,00	0,00	2	488.711,30	643.372,14
3	0003 1164 001 SCUOLA ELEMENTARE E MEDIA	1.100.546,67	126.960,28	618.468,10	609.038,85	-220.109,33	0,00	0,00	2	618.468,10	388.929,52
5	AMPLIAMENTO SCUOLA MEDIA	242.010,47	0,00	65.073,54	176.936,93	0,00	0,00	0,00	2	65.073,54	176.936,93
6	COMPLETAMENTO MENSA	70.298,00	0,00	29.525,16	40.772,84	0,00	0,00	0,00	2	29.525,16	40.772,84
4	0003 1164 002 SCUOLA ELEMENTARE E MEDIA	788.506,35	53.213,68	403.743,86	437.976,17	-157.701,27	0,00	0,00	2	403.743,86	280.274,90
109	0006 0992 002 Scuola materna e parte asilo nido	0,00	0,00	0,00	0,00	35.490,00	0,00	0,00	2	0,00	35.490,00
14	0006 0992 002 SCUOLA MATERNA E PARTE ASILO NIDO	0,00	0,00	0,00	0,00	0,00	0,00	0,00	2	0,00	0,00
Totale FABBRICATI PATRIMONIO INDISPONIBILE		3.531.247,35	380.778,86	1.628.568,48	2.283.457,73	-608.297,77	0,00	0,00		1.628.568,48	1.675.159,96
Totale BENI IMMOBILI PATRIMONIALI INDISPONIBILI		3.531.247,35	380.778,86	1.628.568,48	2.283.457,73	-608.297,77	0,00	0,00		1.628.568,48	1.675.159,96
Totale PDC 1.2.2.02.09.03.001		3.531.247,35	380.778,86	1.628.568,48	2.283.457,73	-608.297,77	0,00	0,00		1.628.568,48	1.675.159,96




BENI IMMOBILI PATRIMONIALI INDISPONIBILI - FABBRICATI PATRIMONIO INDISPONIBILE

Codice	Descrizione	Costo storico	Variazioni anni precedenti	Fondo Amm.to iniziale	Consistenza al 01/01/2020	Variazioni anno 2020	Minusvalenza/ Plusvalenza	Ammortamento anno 2020	%	Fondo Amm.to al 31/12/2020	Consistenza al 31/12/2020
10	TRASFORMAZIONE MATTATOIO IN AUTOPARCO	67.469,00	0,00	28.336,98	39.132,02	0,00	0,00	0,00	2	28.336,98	39.132,02
13	IMPIANTO FOTOVOLTAICO	236.830,00	155.682,37	28.739,19	363.773,18	0,00	0,00	0,00	2	28.739,19	363.773,18
12	0006 1005 000 AUTOPARCO	37.469,00	63.050,94	14.616,84	85.903,10	-7.493,80	0,00	0,00	2	14.616,84	78.409,30
11	0006 1085 000 RIMESSA E DEPOSITO ATTREZZI	65.776,00	1.640,00	10.112,40	57.303,60	-13.155,20	0,00	0,00	2	10.112,40	44.148,40
Totale FABBRICATI PATRIMONIO INDISPONIBILE		407.544,00	220.373,31	81.805,41	546.111,90	-20.649,00	0,00	0,00		81.805,41	525.462,90
Totale BENI IMMOBILI PATRIMONIALI INDISPONIBILI		407.544,00	220.373,31	81.805,41	546.111,90	-20.649,00	0,00	0,00		81.805,41	525.462,90
Totale PDC 1.2.2.02.09.04.001		407.544,00	220.373,31	81.805,41	546.111,90	-20.649,00	0,00	0,00		81.805,41	525.462,90




BENI IMMOBILI PATRIMONIALI DISPONIBILI - FABBRICATI NN DI USO PUBBLICO

Codice	Descrizione	Costo storico	Variazioni anni precedenti	Fondo Amm.to iniziale	Consistenza al 01/01/2020	Variazioni anno 2020	Minusvalenza/ Plusvalenza	Ammortamento anno 2020	%	Fondo Amm.to al 31/12/2020	Consistenza al 31/12/2020
2	0006 0602 000 EDIFICIO V.REGINA MARGHERITA-GARAGE E CROCE ROSSA-NON ACCAT.	50.923,00	0,00	7.638,45	43.284,55	-10.184,60	0,00	0,00	2	7.638,45	33.099,95
Totale	FABBRICATI NN DI USO PUBBLICO	50.923,00	0,00	7.638,45	43.284,55	-10.184,60	0,00	0,00		7.638,45	33.099,95
Totale	BENI IMMOBILI PATRIMONIALI DISPONIBILI	50.923,00	0,00	7.638,45	43.284,55	-10.184,60	0,00	0,00		7.638,45	33.099,95
Totale PDC	1.2.2.02.09.07.001	50.923,00	0,00	7.638,45	43.284,55	-10.184,60	0,00	0,00		7.638,45	33.099,95




BENI IMMOBILI PATRIMONIALI INDISPONIBILI - ALTRO

Codice	Descrizione	Costo storico	Variazioni anni precedenti	Fondo Amm.to iniziale	Consistenza al 01/01/2020	Variazioni anno 2020	Minusvalenza/ Plusvalenza	Ammortamento anno 2020	Fondo Amm.to % al 31/12/2020	Consistenza al 31/12/2020	
1	IMPIANTO WIRELESS	12.041,40	7.698,60	1.666,06	18.073,94	0,00	0,00	0,00	2	1.666,06	18.073,94
Totale ALTRO		12.041,40	7.698,60	1.666,06	18.073,94	0,00	0,00	0,00		1.666,06	18.073,94
Totale BENI IMMOBILI PATRIMONIALI INDISPONIBI		12.041,40	7.698,60	1.666,06	18.073,94	0,00	0,00	0,00		1.666,06	18.073,94
Totale PDC 1.2.2.02.09.09.001		12.041,40	7.698,60	1.666,06	18.073,94	0,00	0,00	0,00		1.666,06	18.073,94



BENI IMMOBILI PATRIMONIALI INDISPONIBILI - IMPIANTI SPORTIVI

Codice	Descrizione	Costo storico	Variazioni anni precedenti	Fondo Amm.to iniziale	Consistenza al 01/01/2020	Variazioni anno 2020	Minusvalenza/ Plusvalenza	Ammortamento anno 2020	%	Fondo Amm.to al 31/12/2020	Consistenza al 31/12/2020
2	0006 1089 000 CAMPO SPORTIVO	312.966,00	0,00	222.300,00	90.666,00	0,00	0,00	0,00	2	222.300,00	90.666,00
1	0006 0623 000 STRUTTURA POLIVALENTE-NON ACCAT.	244.908,46	137.170,15	74.554,00	307.524,61	-48.981,69	0,00	0,00	2	74.554,00	258.542,92
3	AMPLIAMENTO CAMPO SPORTIVO	297.052,00	0,00	142.800,00	154.252,00	0,00	0,00	0,00	2	142.800,00	154.252,00
Totale IMPIANTI SPORTIVI		854.926,46	137.170,15	439.654,00	552.442,61	-48.981,69	0,00	0,00		439.654,00	503.460,92
Totale BENI IMMOBILI PATRIMONIALI INDISPONIBI		854.926,46	137.170,15	439.654,00	552.442,61	-48.981,69	0,00	0,00		439.654,00	503.460,92
Totale PDC 1.2.2.02.09.16.001		854.926,46	137.170,15	439.654,00	552.442,61	-48.981,69	0,00	0,00		439.654,00	503.460,92




BENI IMMOBILI PATRIMONIALI INDISPONIBILI - FABBRICATI PATRIMONIO INDISPONIBILE

Codice	Descrizione	Costo storico	Variazioni anni precedenti	Fondo Amm.to iniziale	Consistenza al 01/01/2020	Variazioni anno 2020	Minusvalenza/Plusvalenza	Ammortamento anno 2020	%	Fondo Amm.to al 31/12/2020	Consistenza al 31/12/2020
8	MANUTENZIONE ORDINARIA PATRIMONIO COMUNALE (FABBRICATI INDISPONIBILI)	7.160,77	0,00	1.074,10	6.086,67	0,00	0,00	0,00	2	1.074,10	6.086,67
1	0006 0159 000 PALAZZO MUNICIPALE	1.349.555,83	37.454,00	330.370,86	1.056.638,97	-269.911,17	0,00	0,00	2	330.370,86	786.727,80
Totale FABBRICATI PATRIMONIO INDISPONIBILE		1.356.716,60	37.454,00	331.444,96	1.062.725,64	-269.911,17	0,00	0,00		331.444,96	792.814,47
Totale BENI IMMOBILI PATRIMONIALI INDISPONIBILI		1.356.716,60	37.454,00	331.444,96	1.062.725,64	-269.911,17	0,00	0,00		331.444,96	792.814,47


BENI IMMOBILI PATRIMONIALI DISPONIBILI - FABBRICATI NN DI USO PUBBLICO

Codice	Descrizione	Costo storico	Variazioni anni precedenti	Fondo Amm.to iniziale	Consistenza al 01/01/2020	Variazioni anno 2020	Minusvalenza/Plusvalenza	Ammortamento anno 2020	%	Fondo Amm.to al 31/12/2020	Consistenza al 31/12/2020
8	0003 0301 001 EX SCUOLA ELEMENTARE-CENTRO CIVICO	425.008,00	0,00	63.751,20	361.256,80	-85.001,60	0,00	0,00	2	63.751,20	276.255,20
9	0003 0301 002 EX SCUOLA ELEMENTARE-CENTRO CIVICO	216.839,06	98.004,97	47.226,60	267.617,43	-43.367,81	0,00	0,00	2	47.226,60	224.249,62
Totale FABBRICATI NN DI USO PUBBLICO		641.847,06	98.004,97	110.977,80	628.874,23	-128.369,41	0,00	0,00		110.977,80	500.504,82
Totale BENI IMMOBILI PATRIMONIALI DISPONIBILI		641.847,06	98.004,97	110.977,80	628.874,23	-128.369,41	0,00	0,00		110.977,80	500.504,82
Totale PDC 1.2.2.02.09.19.001		1.998.563,66	135.458,97	442.422,76	1.691.599,87	-398.280,58	0,00	0,00		442.422,76	1.293.319,29



BENI IMMOBILI PATRIMONIALI INDISPONIBILI - FABBRICATI PATRIMONIO INDISPONIBILE

Codice	Descrizione	Costo storico	Variazioni anni precedenti	Fondo Amm.to iniziale	Consistenza al 01/01/2020	Variazioni anno 2020	Minusvalenza/ Plusvalenza	Ammortamento anno 2020	Fondo Amm.to % al 31/12/2020	Consistenza al 31/12/2020
108	0004 0684 000 DEMOLITO	0,00	0,00	0,00	0,00	0,00	0,00	0,00	2	0,00
Totale	FABBRICATI PATRIMONIO INDISPONIBILE	0,00	0,00	0,00	0,00	0,00	0,00	0,00	0,00	0,00
Totale	BENI IMMOBILI PATRIMONIALI INDISPONIBI	0,00	0,00	0,00	0,00	0,00	0,00	0,00	0,00	0,00
Totale PDC	1.2.2.02.09.99.999	0,00	0,00	0,00	0,00	0,00	0,00	0,00	0,00	0,00

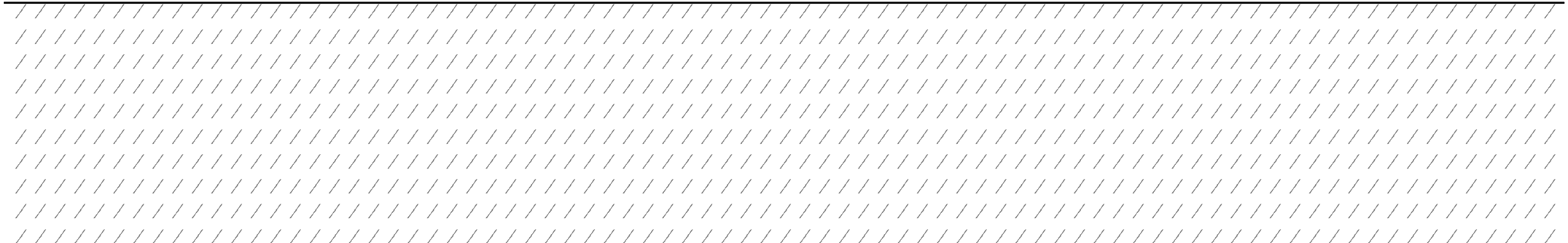


1.2.2.02.13.01.001 Terreni agricoli

ABIII22.1

BENI IMMOBILI PATRIMONIALI INDISPONIBILI - TERRENI INDISPONIBILI

Codice	Descrizione	Costo storico	Variazioni anni precedenti	Fondo Amm.to iniziale	Consistenza al 01/01/2020	Variazioni anno 2020	Minusvalenza/ Plusvalenza	Ammortamento anno 2020	%	Fondo Amm.to al 31/12/2020	Consistenza al 31/12/2020
345	006 1070 SEMINATIVO	0,00	0,00	0,00	0,00	24,38	0,00	0,00	0	0,00	24,38
346	006 1072 SEMIN ARBOR	0,00	0,00	0,00	0,00	45,50	0,00	0,00	0	0,00	45,50
347	006 1078 SEMIN ARBOR	0,00	0,00	0,00	0,00	65,00	0,00	0,00	0	0,00	65,00
336	006 0610 SEMINATIVO	0,00	0,00	0,00	0,00	120,25	0,00	0,00	0	0,00	120,25
353	006 1164 SEMINATIVO	0,00	0,00	0,00	0,00	55,25	0,00	0,00	0	0,00	55,25
354	006 1173 SEMINATIVO	0,00	0,00	0,00	0,00	143,00	0,00	0,00	0	0,00	143,00
355	006 1174 SEMINATIVO	0,00	0,00	0,00	0,00	47,13	0,00	0,00	0	0,00	47,13
377	007 0835 TERRENO	0,00	0,00	0,00	0,00	809,25	0,00	0,00	0	0,00	809,25
288	004 0691 SEMINATIVO	0,00	0,00	0,00	0,00	240,50	0,00	0,00	0	0,00	240,50
177	002 1256 SEMINATIVO	0,00	0,00	0,00	0,00	1.662,38	0,00	0,00	0	0,00	1.662,38
265	004 0658 SEMINATIVO	0,00	0,00	0,00	0,00	321,75	0,00	0,00	0	0,00	321,75
260	004 0649 SEMINATIVO	0,00	0,00	0,00	0,00	1.413,75	0,00	0,00	0	0,00	1.413,75
245	004 0291 SEMINATIVO	0,00	0,00	0,00	0,00	386,75	0,00	0,00	0	0,00	386,75
205	003 1163 SEMINATIVO	0,00	0,00	0,00	0,00	35,75	0,00	0,00	0	0,00	35,75
182	003 0124 REL ENTE UR	0,00	0,00	0,00	0,00	0,00	0,00	0,00	0	0,00	0,00
266	004 0662 SEMINATIVO	0,00	0,00	0,00	0,00	442,00	0,00	0,00	0	0,00	442,00
176	002 1250 SEMINATIVO	0,00	0,00	0,00	0,00	69,88	0,00	0,00	0	0,00	69,88
175	002 1246 SEMIN ARBOR	0,00	0,00	0,00	0,00	599,63	0,00	0,00	0	0,00	599,63
146	002 0106 VIGNETO	0,00	0,00	0,00	0,00	1.031,88	0,00	0,00	0	0,00	1.031,88
141	001 0241 SEMIN IRRIG	0,00	0,00	0,00	0,00	407,88	0,00	0,00	0	0,00	407,88
140	001 0240 SEMIN IRRIG	0,00	0,00	0,00	0,00	9.077,25	0,00	0,00	0	0,00	9.077,25
331	006 0137 SEMINATIVO	0,00	0,00	0,00	0,00	637,00	0,00	0,00	0	0,00	637,00
330	006 0134 SEMINATIVO	0,00	0,00	0,00	0,00	138,13	0,00	0,00	0	0,00	138,13
292	005 0034 PASCOLO	0,00	0,00	0,00	0,00	16,25	0,00	0,00	0	0,00	16,25
287	004 0690 SEMINATIVO	0,00	0,00	0,00	0,00	9,75	0,00	0,00	0	0,00	9,75
286	004 0689 SEMINATIVO	0,00	0,00	0,00	0,00	21,13	0,00	0,00	0	0,00	21,13
276	004 0673 SEMINATIVO	0,00	0,00	0,00	0,00	247,00	0,00	0,00	0	0,00	247,00
272	004 0668 SEMINATIVO	0,00	0,00	0,00	0,00	542,75	0,00	0,00	0	0,00	542,75
267	004 0663 SEMINATIVO	0,00	0,00	0,00	0,00	1.600,63	0,00	0,00	0	0,00	1.600,63
Totale	TERRENI INDISPONIBILI	0,00	0,00	0,00	0,00	20.211,80	0,00	0,00	0,00	0,00	20.211,80
Totale	BENI IMMOBILI PATRIMONIALI INDISPONIBI	0,00	0,00	0,00	0,00	20.211,80	0,00	0,00	0,00	0,00	20.211,80
Totale PDC	1.2.2.02.13.01.001	0,00	0,00	0,00	0,00	20.211,80	0,00	0,00	0,00	0,00	20.211,80



1.2.2.02.13.02.001 Terreni edificabili

ABIII22.1

BENI IMMOBILI PATRIMONIALI INDISPONIBILI - TERRENI INDISPONIBILI

Codice	Descrizione	Costo storico	Variazioni anni precedenti	Fondo Amm.to iniziale	Consistenza al 01/01/2020	Variazioni anno 2020	Minusvalenza/Plusvalenza	Ammortamento anno 2020	%	Fondo Amm.to al 31/12/2020	Consistenza al 31/12/2020
379	0006 0992 001 SCUOLA MATERNA E PARTE ASILO NIDO - TERRENO	0,00	0,00	0,00	0,00	234.482,98	0,00	0,00	0	0,00	234.482,98
378	0006 0159 000 PALAZZO MUNICIPALE - TERRENO	0,00	0,00	0,00	0,00	269.911,17	0,00	0,00	0	0,00	269.911,17
383	0006 1085 000 RIMESSA E DEPOSITO ATTREZZI - TERRENO	0,00	0,00	0,00	0,00	13.155,20	0,00	0,00	0	0,00	13.155,20
380	0003 1164 001 SCUOLA ELEMENTARE E MEDIA - TERRENO	0,00	0,00	0,00	0,00	220.109,33	0,00	0,00	0	0,00	220.109,33
381	0003 1164 002 SCUOLA ELEMENTARE E MEDIA - TERRENO	0,00	0,00	0,00	0,00	157.701,27	0,00	0,00	0	0,00	157.701,27
382	0006 1094 000 EX ASILO - TERRENO	0,00	0,00	0,00	0,00	31.494,19	0,00	0,00	0	0,00	31.494,19
384	0006 1005 000 AUTOPARCO - TERRENO	0,00	0,00	0,00	0,00	7.493,80	0,00	0,00	0	0,00	7.493,80
385	006 0623 IMPIANTO SPORTIVO POLIVALENTE - TERRENO	0,00	0,00	0,00	0,00	48.981,69	0,00	0,00	0	0,00	48.981,69
Totale TERRENI INDISPONIBILI		0,00	0,00	0,00	0,00	983.329,63	0,00	0,00		0,00	983.329,63
Totale BENI IMMOBILI PATRIMONIALI INDISPONIBILI		0,00	0,00	0,00	0,00	983.329,63	0,00	0,00		0,00	983.329,63

BENI IMMOBILI PATRIMONIALI DISPONIBILI - TERRENI SENZA USO SPECIFICO

Codice	Descrizione	Costo storico	Variazioni anni precedenti	Fondo Amm.to iniziale	Consistenza al 01/01/2020	Variazioni anno 2020	Minusvalenza/Plusvalenza	Ammortamento anno 2020	%	Fondo Amm.to al 31/12/2020	Consistenza al 31/12/2020
1	0006 0602 000 EDIFICIO V.REGINA MARGHERITA-GARAGE E CROCE ROSSA-NON ACCAT.TERRENO	0,00	0,00	0,00	0,00	10.184,60	0,00	0,00	0	0,00	10.184,60
2	0003 0301 001 EX SCUOLA ELEMENTARE-CENTRO CIVICO - TERRENO	0,00	0,00	0,00	0,00	85.001,60	0,00	0,00	0	0,00	85.001,60
3	0003 0301 002 EX SCUOLA ELEMENTARE-CENTRO CIVICO - TERRENO	0,00	0,00	0,00	0,00	43.367,81	0,00	0,00	0	0,00	43.367,81
Totale TERRENI SENZA USO SPECIFICO		0,00	0,00	0,00	0,00	138.554,01	0,00	0,00		0,00	138.554,01
Totale BENI IMMOBILI PATRIMONIALI DISPONIBILI		0,00	0,00	0,00	0,00	138.554,01	0,00	0,00		0,00	138.554,01
Totale PDC 1.2.2.02.13.02.001		0,00	0,00	0,00	0,00	1.121.883,64	0,00	0,00		0,00	1.121.883,64

BENI IMMOBILI PATRIMONIALI DISPONIBILI - FABBRICATI NN DI USO PUBBLICO

Codice	Descrizione	Costo storico	Variazioni anni precedenti	Fondo Amm.to iniziale	Consistenza al 01/01/2020	Variazioni anno 2020	Minusvalenza/Plusvalenza	Ammortamento anno 2020	%	Fondo Amm.to al 31/12/2020	Consistenza al 31/12/2020
130	006 0376 011 cat. A/3-PROP.AREA-VIA VESTINA A MONTE	0,00	0,00	0,00	0,00	8.207,81	0,00	0,00	0	0,00	8.207,81
129	006 0376 010 cat. A/3-PROP.AREA-VIA VESTINA A MONTE	0,00	0,00	0,00	0,00	8.207,81	0,00	0,00	0	0,00	8.207,81
128	006 0376 008 cat. A/3-PROP.AREA-VIA VESTINA A MONTE	0,00	0,00	0,00	0,00	8.207,81	0,00	0,00	0	0,00	8.207,81
131	006 0376 012 cat. A/3-PROP.AREA-VIA VESTINA A MONTE	0,00	0,00	0,00	0,00	8.207,81	0,00	0,00	0	0,00	8.207,81
127	006 0376 007 cat. A/3-PROP.AREA-VIA VESTINA A MONTE	0,00	0,00	0,00	0,00	8.207,81	0,00	0,00	0	0,00	8.207,81
126	006 0376 006 cat. A/3-PROP.AREA-VIA VESTINA A MONTE	0,00	0,00	0,00	0,00	8.207,81	0,00	0,00	0	0,00	8.207,81
125	006 0376 004 cat. A/3-PROP.AREA-VIA VESTINA A MONTE	0,00	0,00	0,00	0,00	6.715,63	0,00	0,00	0	0,00	6.715,63
132	006 0376 014 cat. A/3-PROP.AREA-VIA VESTINA A MONTE	0,00	0,00	0,00	0,00	8.207,81	0,00	0,00	0	0,00	8.207,81
133	006 0376 015 cat. A/3-PROP.AREA-VIA VESTINA A MONTE	0,00	0,00	0,00	0,00	8.207,81	0,00	0,00	0	0,00	8.207,81
134	006 0376 016 cat. A/3-PROP.AREA-VIA VESTINA A MONTE	0,00	0,00	0,00	0,00	8.207,81	0,00	0,00	0	0,00	8.207,81
135	002 1350 000 cat. E/3-PROP.AREA-VIA PIGNATARA	0,00	0,00	0,00	0,00	0,00	0,00	0,00	0	0,00	0,00
136	002 1351 000 cat. E/3-PROP.AREA-VIA PIGNATARA	0,00	0,00	0,00	0,00	0,00	0,00	0,00	0	0,00	0,00
115	005 0734 003 cat. A/3-PROP.AREA-CONTRADA COLLE PASSERI	0,00	0,00	0,00	0,00	5.205,98	0,00	0,00	0	0,00	5.205,98
118	005 0734 006 cat. A/3-PROP.AREA-CONTRADA COLLE PASSERI	0,00	0,00	0,00	0,00	5.205,98	0,00	0,00	0	0,00	5.205,98
113	003 944 000 cat. D/1-PROP.AREA-VIA COCCHIONE	0,00	0,00	0,00	0,00	986,90	0,00	0,00	0	0,00	986,90
114	005 0734 002 cat. A/3-PROP.AREA-CONTRADA COLLE PASSERI	0,00	0,00	0,00	0,00	9.544,08	0,00	0,00	0	0,00	9.544,08
116	005 0734 004 cat. A/3-PROP.AREA-CONTRADA COLLE PASSERI	0,00	0,00	0,00	0,00	8.676,53	0,00	0,00	0	0,00	8.676,53
117	005 0734 005 cat. A/3-PROP.AREA-CONTRADA COLLE PASSERI	0,00	0,00	0,00	0,00	9.544,08	0,00	0,00	0	0,00	9.544,08
124	006 0376 003 cat. A/3-PROP.AREA-VIA VESTINA A MONTE	0,00	0,00	0,00	0,00	8.207,81	0,00	0,00	0	0,00	8.207,81
119	005 0734 007 cat. A/3-PROP.AREA-CONTRADA COLLE PASSERI	0,00	0,00	0,00	0,00	8.676,53	0,00	0,00	0	0,00	8.676,53
120	005 0734 008 cat. A/3-PROP.AREA-CONTRADA COLLE PASSERI	0,00	0,00	0,00	0,00	9.544,08	0,00	0,00	0	0,00	9.544,08

1.2.2.02.13.99.999 Altri terreni n.a.c.

ABIII22.1

121	005 0734 009 cat. A/3-PROP.AREA-CONTRADA COLLE PASSERI	0,00	0,00	0,00	0,00	5.205,98	0,00	0,00	0	0,00	5.205,98
122	005 0734 010 cat. A/3-PROP.AREA-CONTRADA COLLE PASSERI	0,00	0,00	0,00	0,00	8.676,53	0,00	0,00	0	0,00	8.676,53
123	006 0376 002 cat. A/3-PROP.AREA-VIA VESTINA A MONTE	0,00	0,00	0,00	0,00	8.207,81	0,00	0,00	0	0,00	8.207,81
Totale FABBRICATI NN DI USO PUBBLICO		0,00	0,00	0,00	0,00	168.268,21	0,00	0,00		0,00	168.268,21
Totale BENI IMMOBILI PATRIMONIALI DISPONIBILI		0,00	0,00	0,00	0,00	168.268,21	0,00	0,00		0,00	168.268,21
Totale PDC 1.2.2.02.13.99.999		0,00	0,00	0,00	0,00	168.268,21	0,00	0,00		0,00	168.268,21

