













































INVENTARIO - Esportazione dati per Pubblicazione Dati - TRASPARENZA

31/05/2021












| | Denominazione | Tipo Unita | Com.Catastale | Partita | Foglio | Particella | Sub | Categ Fab | Categ Catastale | Classe Fab | Unit Misura | Consistenza | Sup. Fab | Rendita Catast |
|--|-----------------|------------|---------------|---------|--------|------------|-----|-----------|------------------------|------------|----------------|-------------|----------|----------------|
|  | PARCHEGGIO F | Fabbricato | 075043 | | 30 | 718 | 1 | C/2 | Magazzini e locali d | 4 | Metri Quadrati | 5,00 | 0,00 | 12 |
|  | TERRENO SEMI | Terreno | 075043 | 0 | 9 | 147 | | | | | Metri Quadrati | 175,00 | 0,00 | 0 |
|  | TERRENO SEMI | Terreno | 075043 | 10011 | 9 | 32 | | | | | Metri Quadrati | 5.657,00 | 0,00 | 0 |
|  | STRADA F0042 | Fabbricato | 075043 | | 42 | 1308 | 81 | F/1 | Area urbana | U | Metri Quadrati | 256,00 | 0,00 | 0 |
|  | 5 CABINA ENEL | Fabbricato | 075043 | | XX | XXX | | D/1 | Opifici | U | Vani | 1,00 | 0,00 | 0 |
|  | 5 CABINA ENEL | Fabbricato | 075043 | | XX | XXX | | D/1 | Opifici | U | Vani | 1,00 | 0,00 | 0 |
|  | 5 CABINA ENEL | Fabbricato | 075043 | | XX | XXX | | D/1 | Opifici | U | Vani | 1,00 | 0,00 | 0 |
|  | CIMITERO DI M | Fabbricato | 075043 | | 29 | A | | E/8 | Fabbricati e costru | U | Metri Cubi | 0,00 | 0,00 | 0 |
|  | CIMITERO DI B | Fabbricato | 075043 | | 81 | A | | E/8 | Fabbricati e costru | U | Metri Cubi | 0,00 | 0,00 | 0 |
|  | 5 CABINA ENEL | Fabbricato | 075043 | | XX | XXX | | D/1 | Opifici | U | Vani | 1,00 | 0,00 | 0 |
|  | 5 CABINA METAN | Fabbricato | 075043 | | XX | XXX | | D/1 | Opifici | U | Vani | 1,00 | 0,00 | 0 |
|  | 3 IMPIANTO DI S | Fabbricato | 075043 | | 81 | 174 | | D/7 | Fabbricati costruiti | U | Vani | 1,00 | 0,00 | 524 |
|  | VIA A. DIAZ | Terreno | 075043 | | | | | | | | Metri Quadrati | 0,00 | 0,00 | 0 |
|  | TERRENO SEMI | Terreno | 075043 | 0 | 9 | 145 | | | | | Metri Quadrati | 3.454,00 | 0,00 | 0 |
|  | AREA IMPIANT | Terreno | 075043 | | 9 | 143 | | | | | Metri Quadrati | 0,00 | 0,00 | 0 |
|  | GASDOTTO IMP | Terreno | 075043 | | | | | | | | Metri Quadrati | 0,00 | 0,00 | 0 |
|  | PARCHEGGIO F | Fabbricato | 075043 | | 30 | 718 | 3 | A/5 | Abitazioni di tipo ult | 1 | Vani | 2,00 | 0,00 | 58 |
|  | PARCHEGGIO F | Fabbricato | 075043 | | 30 | 718 | 5 | A/5 | Abitazioni di tipo ult | 2 | Vani | 1,00 | 0,00 | 34 |
|  | TERRENO PAS | Terreno | 075043 | 0 | 9 | 151 | | | | | Metri Quadrati | 53.601,00 | 0,00 | 0 |
|  | PARCHEGGIO F | Fabbricato | 075043 | | 30 | 718 | 7 | A/5 | Abitazioni di tipo ult | 1 | Vani | 1,50 | 0,00 | 44 |
|  | RETE FOGNAT | Terreno | 075043 | | | | | | | | Metri Quadrati | 0,00 | 0,00 | 0 |

| Catastale | Categoria Terreno | Classe Ter | Reddito Dominicale | Reddito Agrario | Codice Possesso | Percentuale Possesso | Valore Bilancio | ID Indirizzo | Indirizzo Completo | Localita |
|-----------|-------------------|------------|--------------------|-----------------|-----------------|----------------------|-----------------|--------------|---|-------------|
| 12,14 | non classificato | | 0,00 | 0,00 | PP | 100,00 | 0,00 € | 5,00 | MELENDUGNO MELENDUGNO 0 | |
| 0,00 | SEMINATIVO | 3 | 0,50 | 0,41 | PP | 100,00 | 39,83 € | 5,00 | MELENDUGNO MELENDUGNO 0 | |
| 0,00 | SEMINATIVO | 3 | 16,07 | 13,15 | PP | 100,00 | 1.280,57 € | 5,00 | MELENDUGNO MELENDUGNO 0 | |
| 0,00 | non classificato | | 0,00 | 0,00 | PP | 100,00 | 0,00 € | 5,00 | MELENDUGNO MELENDUGNO 0 | |
| 0,00 | non classificato | | 0,00 | 0,00 | PP | 100,00 | 9.115,82 € | 6,00 | MELENDUGNO MELENDUGNO VIA ROCA 0 | MELENDUGNO |
| 0,00 | non classificato | | 0,00 | 0,00 | PP | 100,00 | 9.115,82 € | 2,00 | MELENDUGNO MELENDUGNO VIA DON STURZO 0 | MELENDUGNO |
| 0,00 | non classificato | | 0,00 | 0,00 | PP | 100,00 | 9.115,82 € | 7,00 | MELENDUGNO MELENDUGNO VIA COPPI 0 | MELENDUGNO |
| 0,00 | non classificato | | 0,00 | 0,00 | PP | 100,00 | 156.708,02 € | 8,00 | MELENDUGNO MELENDUGNO VIA SAN NICETA 0 | MELENDUGNO |
| 0,00 | non classificato | | 0,00 | 0,00 | PP | 100,00 | 285.238,26 € | 3,00 | MELENDUGNO BORGAGNE STRADA per MELENDUGNO | BORGAGNE |
| 0,00 | non classificato | | 0,00 | 0,00 | PP | 100,00 | 9.115,82 € | 9,00 | MELENDUGNO MELENDUGNO VIA ROTARI via TOSCAN | MELENDUGNO |
| 0,00 | non classificato | | 0,00 | 0,00 | PP | 100,00 | 0,00 € | 12,00 | MELENDUGNO MELENDUGNO VIA BORGAGNE 0 | MELENDUGNO |
| 524,00 | non classificato | | 0,00 | 0,00 | PP | 100,00 | 185.906,62 € | 3,00 | MELENDUGNO BORGAGNE STRADA per MELENDUGNO | BORGAGNE |
| 0,00 | STRADA | | 0,00 | 0,00 | PP | 100,00 | 0,00 € | 37,00 | MELENDUGNO MELENDUGNO VIA DIAZ A. 0 | MELENDUGNO |
| 0,00 | SEMINATIVO | 3 | 9,81 | 8,03 | PP | 100,00 | 781,75 € | 5,00 | MELENDUGNO MELENDUGNO 0 | |
| 0,00 | non classificato | | 0,00 | 0,00 | DS | 100,00 | 261,36 € | 4,00 | MELENDUGNO SAN FOCA DI MELENDUGNO STRADA p | SAN FOCA DI |
| 0,00 | non classificato | | 0,00 | 0,00 | CN | 100,00 | 681.901,58 € | 5,00 | MELENDUGNO MELENDUGNO 0 | |
| 58,88 | non classificato | | 0,00 | 0,00 | PP | 100,00 | 0,00 € | 5,00 | MELENDUGNO MELENDUGNO 0 | |
| 34,60 | non classificato | | 0,00 | 0,00 | PP | 100,00 | 0,00 € | 5,00 | MELENDUGNO MELENDUGNO 0 | |
| 0,00 | PASCOLO | 1 | 69,21 | 44,29 | PP | 100,00 | 5.515,18 € | 5,00 | MELENDUGNO MELENDUGNO 0 | |
| 44,16 | non classificato | | 0,00 | 0,00 | PP | 100,00 | 0,00 € | 5,00 | MELENDUGNO MELENDUGNO 0 | |
| 0,00 | non classificato | | 0,00 | 0,00 | CN | 100,00 | 1.773.420,29 € | 5,00 | MELENDUGNO MELENDUGNO 0 | |

| | Denominazione | Tipo Unita | Com.Catastale | Partita | Foglio | Particella | Sub | Categ Fab | Categ Catastale | Classe Fab | Unit Misura | Consistenza | Sup. Fab | Rendita Ca |
|--|---------------|-----------------|---------------|---------|--------|------------|-----|-----------|------------------------|------------|----------------|-------------|----------|------------|
|  | 2 | STRADA F0030 | Fabbricato | 075043 | 30 | 1337 | 1 | F/1 | Area urbana | U | Metri Quadrati | 0,00 | 0,00 | |
|  | | ACQUEDOTTO I | Terreno | 075043 | | | | | | | Metri Quadrati | 0,00 | 0,00 | |
|  | | STRADA F0083 | Fabbricato | 075043 | 83 | 465 | | F/1 | Area urbana | U | Metri Quadrati | 216,00 | 0,00 | |
|  | | VIA BARI | Terreno | 075043 | | | | | | | Metri Quadrati | 0,00 | 0,00 | |
|  | 3 | IMPIANTO DI S | Fabbricato | 075043 | 81 | 174 | | D/7 | Fabbricati costruiti | U | Vani | 1,00 | 0,00 | |
|  | | STRADA F00190 | Fabbricato | 075043 | 19 | A | 3 | F/1 | Area urbana | U | Metri Quadrati | 0,00 | 0,00 | |
|  | | PARCHEGGIO F | Fabbricato | 075043 | 30 | 718 | 4 | A/5 | Abitazioni di tipo ult | 2 | Vani | 1,00 | 0,00 | |
|  | | VIA GIUSEPPE | Terreno | 075043 | | | | | | | Metri Quadrati | 0,00 | 0,00 | |
|  | | CORSO CAVOU | Terreno | 075043 | | | | | | | Metri Quadrati | 0,00 | 0,00 | |
|  | | VIA A. MARANG | Terreno | 075043 | | | | | | | Metri Quadrati | 0,00 | 0,00 | |
|  | | PIAZZA MARTIN | Terreno | 075043 | | | | | | | Metri Quadrati | 0,00 | 0,00 | |
|  | | PIAZZA A. MOR | Terreno | 075043 | | | | | | | Metri Quadrati | 0,00 | 0,00 | |
|  | | PIAZZA CASTEL | Terreno | 075043 | | | | | | | Metri Quadrati | 0,00 | 0,00 | |
|  | | PIAZZA MARCO | Terreno | 075043 | | | | | | | Metri Quadrati | 0,00 | 0,00 | |
|  | | PIAZZA XXV AP | Terreno | 075043 | | | | | | | Metri Quadrati | 0,00 | 0,00 | |
|  | | PIAZZA VITTIM | Terreno | 075043 | | | | | | | Metri Quadrati | 0,00 | 0,00 | |
|  | | PIAZZA POTI" VI | Terreno | 075043 | | | | | | | Metri Quadrati | 0,00 | 0,00 | |
|  | | VIA P. CALAMA | Terreno | 075043 | | | | | | | Metri Quadrati | 0,00 | 0,00 | |
|  | | PIAZZA P. NEN | Terreno | 075043 | | | | | | | Metri Quadrati | 0,00 | 0,00 | |
|  | | CORSO MATTE | Terreno | 075043 | | | | | | | Metri Quadrati | 0,00 | 0,00 | |
|  | | PIAZZA RISORG | Terreno | 075043 | | | | | | | Metri Quadrati | 0,00 | 0,00 | |
|  | | PIAZZA SAN PI | Terreno | 075043 | | | | | | | Metri Quadrati | 0,00 | 0,00 | |
|  | | PIAZZA SAN FR | Terreno | 075043 | | | | | | | Metri Quadrati | 0,00 | 0,00 | |

| Catastale | Categoria Terreno | Classe Ter | Reddito Dominicale | Reddito Agrario | Codice Possesso | Percentuale Possesso | Valore Bilancio | ID Indirizzo | Indirizzo Completo | Localita |
|-----------|-------------------|------------|--------------------|-----------------|-----------------|----------------------|-----------------|--------------|---|------------|
| 0,00 | non classificato | | 0,00 | 0,00 | PP | 100,00 | 0,00 € | 5,00 | MELENDUGNO MELENDUGNO 0 | |
| 0,00 | non classificato | | 0,00 | 0,00 | CN | 100,00 | 57.931,34 € | 5,00 | MELENDUGNO MELENDUGNO 0 | |
| 0,00 | non classificato | | 0,00 | 0,00 | PP | 100,00 | 0,00 € | 5,00 | MELENDUGNO MELENDUGNO 0 | |
| 0,00 | STRADA | | 0,00 | 0,00 | PP | 100,00 | 0,00 € | 45,00 | MELENDUGNO MELENDUGNO VIA BARI 0 | MELENDUGNO |
| 0,00 | non classificato | | 0,00 | 0,00 | PP | 100,00 | 37.215,28 € | 13,00 | MELENDUGNO TORRE DELL'ORSO 0 | |
| 0,00 | AREA URBANA | U | 0,00 | 0,00 | PP | 100,00 | 0,00 € | 11,00 | MELENDUGNO MELENDUGNO VIA ROMITA 0 | MELENDUGNO |
| 34,60 | non classificato | | 0,00 | 0,00 | PP | 100,00 | 0,00 € | 5,00 | MELENDUGNO MELENDUGNO 0 | |
| 0,00 | STRADA | | 0,00 | 0,00 | PP | 100,00 | 0,00 € | 108,00 | MELENDUGNO MELENDUGNO VIA ZIMBALO GIUSEPPE | MELENDUGNO |
| 0,00 | STRADA | | 0,00 | 0,00 | PP | 100,00 | 0,00 € | 15,00 | MELENDUGNO MELENDUGNO CORSO CAVOUR 0 | MELENDUGNO |
| 0,00 | STRADA | | 0,00 | 0,00 | PP | 100,00 | 0,00 € | 40,00 | MELENDUGNO MELENDUGNO VIA MARANGIO A. 0 | MELENDUGNO |
| 0,00 | STRADA | | 0,00 | 0,00 | PP | 100,00 | 0,00 € | 18,00 | MELENDUGNO MELENDUGNO PIAZZA MARTIN LUTER | MELENDUGNO |
| 0,00 | STRADA | | 0,00 | 0,00 | PP | 100,00 | 0,00 € | 20,00 | MELENDUGNO MELENDUGNO PIAZZA A. MORO 0 | MELENDUGNO |
| 0,00 | STRADA | | 0,00 | 0,00 | PP | 100,00 | 0,00 € | 21,00 | MELENDUGNO MELENDUGNO PIAZZA CASTELLO 0 | MELENDUGNO |
| 0,00 | STRADA | | 0,00 | 0,00 | PP | 100,00 | 3.299,93 € | 22,00 | MELENDUGNO MELENDUGNO PIAZZA MARCO POLO 0 | MELENDUGNO |
| 0,00 | STRADA | | 0,00 | 0,00 | PP | 100,00 | 0,00 € | 28,00 | MELENDUGNO MELENDUGNO PIAZZA XXV APRILE 0 | MELENDUGNO |
| 0,00 | STRADA | | 0,00 | 0,00 | PP | 100,00 | 0,00 € | 27,00 | MELENDUGNO MELENDUGNO PIAZZA VITTIME DELLA | MELENDUGNO |
| 0,00 | STRADA | | 0,00 | 0,00 | PP | 100,00 | 10.505,20 € | 26,00 | MELENDUGNO MELENDUGNO PIAZZA POTI' VITO ANT | MELENDUGNO |
| 0,00 | STRADA | | 0,00 | 0,00 | PP | 100,00 | 0,00 € | 32,00 | MELENDUGNO MELENDUGNO VIA CALAMANDREI P. 0 | MELENDUGNO |
| 0,00 | STRADA | | 0,00 | 0,00 | PP | 100,00 | 0,00 € | 29,00 | MELENDUGNO MELENDUGNO PIAZZA NENNI P. 0 | MELENDUGNO |
| 0,00 | STRADA | | 0,00 | 0,00 | PP | 100,00 | 0,00 € | 16,00 | MELENDUGNO MELENDUGNO CORSO MATTEOTTI 0 | MELENDUGNO |
| 0,00 | STRADA | | 0,00 | 0,00 | PP | 100,00 | 192.689,08 € | 23,00 | MELENDUGNO MELENDUGNO PIAZZA RISORGIMENTO | MELENDUGNO |
| 0,00 | STRADA | | 0,00 | 0,00 | PP | 100,00 | 1.519,86 € | 24,00 | MELENDUGNO MELENDUGNO PIAZZA SAN PIO DA PIE | MELENDUGNO |
| 0,00 | STRADA | | 0,00 | 0,00 | PP | 100,00 | 0,00 € | 25,00 | MELENDUGNO MELENDUGNO PIAZZA SAN FRANCESC | MELENDUGNO |

| | CAP | Tipo | Indirizzo |
|---|-------|--------|-----------------|
| | 73026 | | MELENDUGNO |
| | 73026 | | MELENDUGNO |
| | 73026 | | MELENDUGNO |
| O | 73026 | VIA | BARI |
| | 73026 | | TORRE DELL'ORS |
| O | 73026 | VIA | ROMITA |
| | 73026 | | MELENDUGNO |
| O | 73026 | VIA | ZIMBALO GIUSEP |
| O | 73026 | CORSO | CAVOUR |
| O | 73026 | VIA | MARANGIO A. |
| O | 73026 | PIAZZA | MARTIN LUTER KI |
| O | 73026 | PIAZZA | A. MORO |
| O | 73026 | PIAZZA | CASTELLO |
| O | 73026 | PIAZZA | MARCO POLO |
| O | 73026 | PIAZZA | XXV APRILE |
| O | 73026 | PIAZZA | VITTIME DELLA S |
| O | 73026 | PIAZZA | POTI' VITO ANTO |
| O | 73026 | VIA | CALAMANDREI P. |
| O | 73026 | PIAZZA | NENNI P. |
| O | 73026 | CORSO | MATTEOTTI |
| O | 73026 | PIAZZA | RISORGIMENTO |
| O | 73026 | PIAZZA | SAN PIO DA PIET |
| O | 73026 | PIAZZA | SAN FRANCESCO |

| | Denominazione | Tipo Unita | Com.Catastale | Partita | Foglio | Particella | Sub | Categ Fab | Categ Catastale | Classe Fab | Unit Misura | Consistenza | Sup. Fab | Rendita Ca |
|--|-----------------|------------|---------------|---------|--------|------------|-----|-----------|------------------------|------------|----------------|-------------|----------|------------|
|  | PIAZZA MONS. | Terreno | 075043 | | | | | | | | Metri Quadrati | 0,00 | 0,00 | |
|  | 3 IMPIANTO DI S | Fabbricato | 075043 | 81 | | 174 | | D/7 | Fabbricati costruiti | U | Vani | 1,00 | 0,00 | |
|  | VIA A. COLUCC | Terreno | 075043 | | | | | | | | Metri Quadrati | 0,00 | 0,00 | |
|  | CORSO MARGA | Terreno | 075043 | | | | | | | | Metri Quadrati | 0,00 | 0,00 | |
|  | VIA A. DE PACE | Terreno | 075043 | | | | | | | | Metri Quadrati | 0,00 | 0,00 | |
|  | VIA ANNA FRAN | Terreno | 075043 | | | | | | | | Metri Quadrati | 0,00 | 0,00 | |
|  | VIA A. MACCHIA | Terreno | 075043 | | | | | | | | Metri Quadrati | 0,00 | 0,00 | |
|  | PIAZZA PABLO | Terreno | 075043 | | | | | | | | Metri Quadrati | 0,00 | 0,00 | |
|  | VIA A. VESPUC | Terreno | 075043 | | | | | | | | Metri Quadrati | 0,00 | 0,00 | |
|  | VIA ADDOLORA | Terreno | 075043 | | | | | | | | Metri Quadrati | 0,00 | 0,00 | |
|  | VIA PRIMO LEVI | Terreno | 075043 | | | | | | | | Metri Quadrati | 0,00 | 0,00 | |
|  | VIA AMENDOLA | Terreno | 075043 | | | | | | | | Metri Quadrati | 0,00 | 0,00 | |
|  | VIA PETRACHI | Terreno | 075043 | | | | | | | | Metri Quadrati | 0,00 | 0,00 | |
|  | PIAZZA PERTIN | Terreno | 075043 | | | | | | | | Metri Quadrati | 0,00 | 0,00 | |
|  | STRADA F0030 | Fabbricato | 075043 | 30 | | 1529 | | F/1 | Area urbana | U | Metri Quadrati | 222,00 | 0,00 | |
|  | STRADA F0041 | Fabbricato | 075043 | 41 | | 550 | | F/1 | Area urbana | U | Metri Quadrati | 630,00 | 0,00 | |
|  | VIA A. CARROZ | Terreno | 075043 | | | | | | | | Metri Quadrati | 0,00 | 0,00 | |
|  | PARCHEGGIO F | Fabbricato | 075043 | 30 | | 718 | 2 | A/5 | Abitazioni di tipo ult | 1 | Vani | 2,00 | 0,00 | |
|  | STRADA F0030 | Fabbricato | 075043 | 30 | | 1531 | | F/1 | Area urbana | U | Metri Quadrati | 116,00 | 0,00 | |
|  | VIA SCERZE | Terreno | 075043 | | | | | | | | Metri Quadrati | 0,00 | 0,00 | |
|  | VIA DON BOSC | Terreno | 075043 | | | | | | | | Metri Quadrati | 0,00 | 0,00 | |
|  | VIA C. MARINI | Terreno | 075043 | | | | | | | | Metri Quadrati | 0,00 | 0,00 | |
|  | VIA CALIMERA | Terreno | 075043 | | | | | | | | Metri Quadrati | 0,00 | 0,00 | |

| Catastale | Categoria Terreno | Classe Ter | Reddito Dominicale | Reddito Agrario | Codice Possesso | Percentuale Possesso | Valore Bilancio | ID Indirizzo | Indirizzo Completo | Localita |
|-----------|-------------------|------------|--------------------|-----------------|-----------------|----------------------|-----------------|--------------|---|------------|
| 0,00 | STRADA | | 0,00 | 0,00 | PP | 100,00 | 0,00 € | 19,00 | MELENDUGNO MELENDUGNO PIAZZA Mons. DURANTE | MELENDUGNO |
| 0,00 | non classificato | | 0,00 | 0,00 | PP | 100,00 | 0,00 € | 14,00 | MELENDUGNO TORRE SARACENA 0 | |
| 0,00 | STRADA | | 0,00 | 0,00 | PP | 100,00 | 0,00 € | 35,00 | MELENDUGNO MELENDUGNO VIA COLUCCELLI A. 0 | MELENDUGNO |
| 0,00 | STRADA | | 0,00 | 0,00 | PP | 100,00 | 0,00 € | 17,00 | MELENDUGNO MELENDUGNO Corte MARGARI 0 | |
| 0,00 | STRADA | | 0,00 | 0,00 | PP | 100,00 | 0,00 € | 36,00 | MELENDUGNO MELENDUGNO VIA DE PACE A. 0 | MELENDUGNO |
| 0,00 | STRADA | | 0,00 | 0,00 | PP | 100,00 | 0,00 € | 38,00 | MELENDUGNO MELENDUGNO VIA FRANK ANNA 0 | MELENDUGNO |
| 0,00 | STRADA | | 0,00 | 0,00 | PP | 100,00 | 0,00 € | 39,00 | MELENDUGNO MELENDUGNO VIA MACCHIA A. 0 | MELENDUGNO |
| 0,00 | STRADA | | 0,00 | 0,00 | PP | 100,00 | 0,00 € | 30,00 | MELENDUGNO MELENDUGNO PIAZZA PABLO NERUDA | MELENDUGNO |
| 0,00 | STRADA | | 0,00 | 0,00 | PP | 100,00 | 0,00 € | 41,00 | MELENDUGNO MELENDUGNO VIA VESPUCCI A. 0 | MELENDUGNO |
| 0,00 | STRADA | | 0,00 | 0,00 | PP | 100,00 | 0,00 € | 42,00 | MELENDUGNO MELENDUGNO VIA ADDOLORATA 0 | MELENDUGNO |
| 0,00 | STRADA | | 0,00 | 0,00 | PP | 100,00 | 0,00 € | 33,00 | MELENDUGNO MELENDUGNO VIA LEVI PRIMO 0 | MELENDUGNO |
| 0,00 | STRADA | | 0,00 | 0,00 | PP | 100,00 | 0,00 € | 43,00 | MELENDUGNO MELENDUGNO VIA AMENDOLA 0 | MELENDUGNO |
| 0,00 | STRADA | | 0,00 | 0,00 | PP | 100,00 | 0,00 € | 44,00 | MELENDUGNO MELENDUGNO VIA PETRACHI APRILES | MELENDUGNO |
| 0,00 | STRADA | | 0,00 | 0,00 | PP | 100,00 | 0,00 € | 31,00 | MELENDUGNO MELENDUGNO PIAZZA PERTINI SANDR | MELENDUGNO |
| 0,00 | AREA URBANA | U | 0,00 | 0,00 | PP | 100,00 | 0,00 € | 10,00 | MELENDUGNO MELENDUGNO VIA ROMAGNA 0 | MELENDUGNO |
| 0,00 | AREA URBANA | U | 0,00 | 0,00 | PP | 100,00 | 0,00 € | 5,00 | MELENDUGNO MELENDUGNO 0 | |
| 0,00 | STRADA | | 0,00 | 0,00 | PP | 100,00 | 0,00 € | 34,00 | MELENDUGNO MELENDUGNO VIA CARROZZO A. 0 | MELENDUGNO |
| 58,88 | non classificato | | 0,00 | 0,00 | PP | 100,00 | 0,00 € | 5,00 | MELENDUGNO MELENDUGNO 0 | |
| 0,00 | AREA URBANA | U | 0,00 | 0,00 | PP | 100,00 | 0,00 € | 10,00 | MELENDUGNO MELENDUGNO VIA ROMAGNA 0 | MELENDUGNO |
| 0,00 | STRADA | | 0,00 | 0,00 | PP | 100,00 | 0,00 € | 493,00 | MELENDUGNO MELENDUGNO - FRAZIONI VIA SCERZE | MELENDUGNO |
| 0,00 | STRADA | | 0,00 | 0,00 | PP | 100,00 | 0,00 € | 76,00 | MELENDUGNO MELENDUGNO VIA DON BOSCO 0 | MELENDUGNO |
| 0,00 | STRADA | | 0,00 | 0,00 | PP | 100,00 | 0,00 € | 53,00 | MELENDUGNO MELENDUGNO VIA MARINI C. 0 | MELENDUGNO |
| 0,00 | STRADA | | 0,00 | 0,00 | PP | 100,00 | 0,00 € | 60,00 | MELENDUGNO MELENDUGNO VIA CALIMERA 0 | MELENDUGNO |

| | CAP | Tipo | Indirizzo |
|-------|-------|--------|----------------|
| O | 73026 | PIAZZA | Mons. DURANTE |
| | 73026 | | TORRE SARACEN |
| O | 73026 | VIA | COLUCCELLI A. |
| | 73026 | | MELENDUGNO C |
| O | 73026 | VIA | DE PACE A. |
| O | 73026 | VIA | FRANK ANNA |
| O | 73026 | VIA | MACCHIA A. |
| O | 73026 | PIAZZA | PABLO NERUDA |
| O | 73026 | VIA | VESPUCCI A. |
| O | 73026 | VIA | ADDOLORATA |
| O | 73026 | VIA | LEVI PRIMO |
| O | 73026 | VIA | AMENDOLA |
| O | 73026 | VIA | PETRACHI APRIL |
| O | 73026 | PIAZZA | PERTINI SANDRO |
| O | 73026 | VIA | ROMAGNA |
| | 73026 | | MELENDUGNO |
| O | 73026 | VIA | CARROZZO A. |
| | 73026 | | MELENDUGNO |
| O | 73026 | VIA | ROMAGNA |
| O - F | 73026 | VIA | SCERZE |
| O | 73026 | VIA | DON BOSCO |
| O | 73026 | VIA | MARINI C. |
| O | 73026 | VIA | CALIMERA |

| | Denominazione | Tipo Unita | Com.Catastale | Partita | Foglio | Particella | Sub | Categ Fab | Categ Catastale | Classe Fab | Unit Misura | Consistenza | Sup. Fab | Rendita Ca |
|--|-----------------|------------|---------------|---------|--------|------------|-----|-----------|-----------------|------------|----------------|-------------|----------|------------|
|  | VIA CARL MARX | Terreno | 075043 | | | | | | | | Metri Quadrati | 0,00 | 0,00 | |
|  | VIA C. PISACAN | Terreno | 075043 | | | | | | | | Metri Quadrati | 0,00 | 0,00 | |
|  | VIA D"AZEGLIO | Terreno | 075043 | | | | | | | | Metri Quadrati | 0,00 | 0,00 | |
|  | VIA CABOTO | Terreno | 075043 | | | | | | | | Metri Quadrati | 0,00 | 0,00 | |
|  | VIA CADUTI DI | Terreno | 075043 | | | | | | | | Metri Quadrati | 0,00 | 0,00 | |
|  | VIA CADUTI DI | Terreno | 075043 | | | | | | | | Metri Quadrati | 0,00 | 0,00 | |
|  | VIA DI VITTORI | Terreno | 075043 | | | | | | | | Metri Quadrati | 0,00 | 0,00 | |
|  | VIA BORGAGNE | Terreno | 075043 | | | | | | | | Metri Quadrati | 0,00 | 0,00 | |
|  | VIA BODINI | Terreno | 075043 | | | | | | | | Metri Quadrati | 0,00 | 0,00 | |
|  | VIA G. CANDID | Terreno | 075043 | | | | | | | | Metri Quadrati | 0,00 | 0,00 | |
|  | VIA BRODOLINI | Terreno | 075043 | | | | | | | | Metri Quadrati | 0,00 | 0,00 | |
|  | VIA BRINDISI | Terreno | 075043 | | | | | | | | Metri Quadrati | 0,00 | 0,00 | |
|  | VIA DEI BASILIA | Terreno | 075043 | | | | | | | | Metri Quadrati | 0,00 | 0,00 | |
|  | VIA DANTE | Terreno | 075043 | | | | | | | | Metri Quadrati | 0,00 | 0,00 | |
|  | VIA DANTON | Terreno | 075043 | | | | | | | | Metri Quadrati | 0,00 | 0,00 | |
|  | VIA DE FILIPPO | Terreno | 075043 | | | | | | | | Metri Quadrati | 0,00 | 0,00 | |
|  | VIA BATTISTI C | Terreno | 075043 | | | | | | | | Metri Quadrati | 0,00 | 0,00 | |
|  | VIA DE GASPER | Terreno | 075043 | | | | | | | | Metri Quadrati | 0,00 | 0,00 | |
|  | VIA DEI BIZANTI | Terreno | 075043 | | | | | | | | Metri Quadrati | 0,00 | 0,00 | |
|  | VIA CESARE PA | Terreno | 075043 | | | | | | | | Metri Quadrati | 0,00 | 0,00 | |
|  | VIA DEI MESSA | Terreno | 075043 | | | | | | | | Metri Quadrati | 0,00 | 0,00 | |
|  | VIA CESARE BE | Terreno | 075043 | | | | | | | | Metri Quadrati | 0,00 | 0,00 | |
|  | VIA CAMPO SP | Terreno | 075043 | | | | | | | | Metri Quadrati | 0,00 | 0,00 | |

| Catastale | Categoria Terreno | Classe Ter | Reddito Dominicale | Reddito Agrario | Codice Possesso | Percentuale Possesso | Valore Bilancio | ID Indirizzo | Indirizzo Completo | | | Localita |
|-----------|-------------------|------------|--------------------|-----------------|-----------------|----------------------|-----------------|--------------|--------------------|------------|------------------------|------------|
| 0,00 | STRADA | | 0,00 | 0,00 | PP | 100,00 | 0,00 € | 54,00 | MELENDUGNO | MELENDUGNO | VIA MARX CARLO 0 | MELENDUGNO |
| 0,00 | STRADA | | 0,00 | 0,00 | PP | 100,00 | 0,00 € | 56,00 | MELENDUGNO | MELENDUGNO | VIA PISACANE C. 0 | MELENDUGNO |
| 0,00 | STRADA | | 0,00 | 0,00 | PP | 100,00 | 0,00 € | 69,00 | MELENDUGNO | MELENDUGNO | VIA D'AZEGLIO 0 | MELENDUGNO |
| 0,00 | STRADA | | 0,00 | 0,00 | PP | 100,00 | 0,00 € | 57,00 | MELENDUGNO | MELENDUGNO | VIA CABOTO 0 | MELENDUGNO |
| 0,00 | STRADA | | 0,00 | 0,00 | PP | 100,00 | 0,00 € | 58,00 | MELENDUGNO | MELENDUGNO | VIA CADUTI DI NASSIRY | MELENDUGNO |
| 0,00 | STRADA | | 0,00 | 0,00 | PP | 100,00 | 0,00 € | 59,00 | MELENDUGNO | MELENDUGNO | VIA CADUTI DI VIA FANI | MELENDUGNO |
| 0,00 | STRADA | | 0,00 | 0,00 | PP | 100,00 | 2.086,44 € | 75,00 | MELENDUGNO | MELENDUGNO | VIA DI VITTORIO 0 | MELENDUGNO |
| 0,00 | STRADA | | 0,00 | 0,00 | PP | 100,00 | 0,00 € | 12,00 | MELENDUGNO | MELENDUGNO | VIA BORGAGNE 0 | MELENDUGNO |
| 0,00 | STRADA | | 0,00 | 0,00 | PP | 100,00 | 0,00 € | 48,00 | MELENDUGNO | MELENDUGNO | VIA BODINI 0 | MELENDUGNO |
| 0,00 | STRADA | | 0,00 | 0,00 | PP | 100,00 | 0,00 € | 93,00 | MELENDUGNO | MELENDUGNO | VIA CANDIDO G. 0 | MELENDUGNO |
| 0,00 | STRADA | | 0,00 | 0,00 | PP | 100,00 | 0,00 € | 51,00 | MELENDUGNO | MELENDUGNO | VIA BRODOLINI 0 | MELENDUGNO |
| 0,00 | STRADA | | 0,00 | 0,00 | PP | 100,00 | 0,00 € | 50,00 | MELENDUGNO | MELENDUGNO | VIA BRINDISI 0 | MELENDUGNO |
| 0,00 | STRADA | | 0,00 | 0,00 | PP | 100,00 | 0,00 € | 72,00 | MELENDUGNO | MELENDUGNO | VIA DEI BASILIANI 0 | MELENDUGNO |
| 0,00 | STRADA | | 0,00 | 0,00 | PP | 100,00 | 127.766,40 € | 67,00 | MELENDUGNO | MELENDUGNO | VIA DANTE 0 | MELENDUGNO |
| 0,00 | STRADA | | 0,00 | 0,00 | PP | 100,00 | 0,00 € | 68,00 | MELENDUGNO | MELENDUGNO | VIA DANTON 0 | MELENDUGNO |
| 0,00 | STRADA | | 0,00 | 0,00 | PP | 100,00 | 0,00 € | 70,00 | MELENDUGNO | MELENDUGNO | VIA DE FILIPPO 0 | MELENDUGNO |
| 0,00 | STRADA | | 0,00 | 0,00 | PP | 100,00 | 0,00 € | 52,00 | MELENDUGNO | MELENDUGNO | VIA BATTISTI CESARE 0 | MELENDUGNO |
| 0,00 | STRADA | | 0,00 | 0,00 | PP | 100,00 | 0,00 € | 71,00 | MELENDUGNO | MELENDUGNO | VIA DE GASPERI 0 | MELENDUGNO |
| 0,00 | STRADA | | 0,00 | 0,00 | PP | 100,00 | 0,00 € | 73,00 | MELENDUGNO | MELENDUGNO | VIA DEI BIZANTINI 0 | MELENDUGNO |
| 0,00 | STRADA | | 0,00 | 0,00 | PP | 100,00 | 0,00 € | 55,00 | MELENDUGNO | MELENDUGNO | VIA PAVESE CESARE 0 | MELENDUGNO |
| 0,00 | STRADA | | 0,00 | 0,00 | PP | 100,00 | 0,00 € | 74,00 | MELENDUGNO | MELENDUGNO | VIA DEI MESSAPI 0 | MELENDUGNO |
| 0,00 | STRADA | | 0,00 | 0,00 | PP | 100,00 | 0,00 € | 62,00 | MELENDUGNO | MELENDUGNO | VIA BECCARIA CESARE | MELENDUGNO |
| 0,00 | STRADA | | 0,00 | 0,00 | PP | 100,00 | 28.777,05 € | 61,00 | MELENDUGNO | MELENDUGNO | VIA CAMPO SPORTIVO | MELENDUGNO |

| | CAP | Tipo | Indirizzo |
|---|-------|------|------------------|
| O | 73026 | VIA | MARX CARLO |
| O | 73026 | VIA | PISACANE C. |
| O | 73026 | VIA | D'AZEGLIO |
| O | 73026 | VIA | CABOTO |
| O | 73026 | VIA | CADUTI DI NASSI |
| O | 73026 | VIA | CADUTI DI VIA FA |
| O | 73026 | VIA | DI VITTORIO |
| O | 73026 | VIA | BORGAGNE |
| O | 73026 | VIA | BODINI |
| O | 73026 | VIA | CANDIDO G. |
| O | 73026 | VIA | BRODOLINI |
| O | 73026 | VIA | BRINDISI |
| O | 73026 | VIA | DEI BASILIANI |
| O | 73026 | VIA | DANTE |
| O | 73026 | VIA | DANTON |
| O | 73026 | VIA | DE FILIPPO |
| O | 73026 | VIA | BATTISTI CESAR |
| O | 73026 | VIA | DE GASPERI |
| O | 73026 | VIA | DEI BIZANTINI |
| O | 73026 | VIA | PAVESE CESARE |
| O | 73026 | VIA | DEI MESSAPI |
| O | 73026 | VIA | BECCARIA CESA |
| O | 73026 | VIA | CAMPO SPORTIV |

| | Denominazione | Tipo Unita | Com.Catastale | Partita | Foglio | Particella | Sub | Categ Fab | Categ Catastale | Classe Fab | Unit Misura | Consistenza | Sup. Fab | Rendita Ca |
|--|-----------------|------------|---------------|---------|--------|------------|-----|-----------|-----------------|------------|----------------|-------------|----------|------------|
|  | VIA DON STURZ | Terreno | 075043 | | | | | | | | Metri Quadrati | 0,00 | 0,00 | |
|  | VIA COLOMBO | Terreno | 075043 | | | | | | | | Metri Quadrati | 0,00 | 0,00 | |
|  | VIA COLOMBAI | Terreno | 075043 | | | | | | | | Metri Quadrati | 0,00 | 0,00 | |
|  | VIA ENRICO FE | Terreno | 075043 | | | | | | | | Metri Quadrati | 0,00 | 0,00 | |
|  | VIA GABRIELE | Terreno | 075043 | | | | | | | | Metri Quadrati | 0,00 | 0,00 | |
|  | VIA GINO BRAM | Terreno | 075043 | | | | | | | | Metri Quadrati | 0,00 | 0,00 | |
|  | VIA CRISPI FRA | Terreno | 075043 | | | | | | | | Metri Quadrati | 0,00 | 0,00 | |
|  | VIA F.LLI CERVI | Terreno | 075043 | | | | | | | | Metri Quadrati | 0,00 | 0,00 | |
|  | VIA G. AGNELLI | Terreno | 075043 | | | | | | | | Metri Quadrati | 0,00 | 0,00 | |
|  | VIA F.LLI LONG | Terreno | 075043 | | | | | | | | Metri Quadrati | 0,00 | 0,00 | |
|  | VIA FEDERICO | Terreno | 075043 | | | | | | | | Metri Quadrati | 0,00 | 0,00 | |
|  | VIA G. COMI | Terreno | 075043 | | | | | | | | Metri Quadrati | 0,00 | 0,00 | |
|  | VIA FERRUCCI | Terreno | 075043 | | | | | | | | Metri Quadrati | 0,00 | 0,00 | |
|  | VIA FOGGIA | Terreno | 075043 | | | | | | | | Metri Quadrati | 0,00 | 0,00 | |
|  | VIA FRA GIUSE | Terreno | 075043 | | | | | | | | Metri Quadrati | 0,00 | 0,00 | |
|  | VIA CROCE BE | Terreno | 075043 | | | | | | | | Metri Quadrati | 0,00 | 0,00 | |
|  | VIA ENZO SOZZ | Terreno | 075043 | | | | | | | | Metri Quadrati | 0,00 | 0,00 | |
|  | VIA F. COPPI | Terreno | 075043 | | | | | | | | Metri Quadrati | 0,00 | 0,00 | |
|  | VIA BOVIO | Terreno | 075043 | | | | | | | | Metri Quadrati | 0,00 | 0,00 | |
|  | VIA PARRI FER | Terreno | 075043 | | | | | | | | Metri Quadrati | 0,00 | 0,00 | |
|  | VIA F.LLI ROSS | Terreno | 075043 | | | | | | | | Metri Quadrati | 0,00 | 0,00 | |
|  | VIA GIUSEPPE | Terreno | 075043 | | | | | | | | Metri Quadrati | 0,00 | 0,00 | |
|  | VIA GIOBERTI | Terreno | 075043 | | | | | | | | Metri Quadrati | 0,00 | 0,00 | |

| Catastale | Categoria Terreno | Classe Ter | Reddito Dominicale | Reddito Agrario | Codice Possesso | Percentuale Possesso | Valore Bilancio | ID Indirizzo | Indirizzo Completo | Localita |
|-----------|-------------------|------------|--------------------|-----------------|-----------------|----------------------|-----------------|--------------|--|-------------|
| 0,00 | STRADA | | 0,00 | 0,00 | PP | 100,00 | 0,00 € | 2,00 | MELENDUGNO MELENDUGNO VIA DON STURZO 0 | MELENDUGNO |
| 0,00 | STRADA | | 0,00 | 0,00 | PP | 100,00 | 0,00 € | 65,00 | MELENDUGNO MELENDUGNO VIA COLOMBO 0 | MELENDUGNO |
| 0,00 | STRADA | | 0,00 | 0,00 | PP | 100,00 | 0,00 € | 64,00 | MELENDUGNO MELENDUGNO VIA COLOMBAIA 0 | MELENDUGNO |
| 0,00 | STRADA | | 0,00 | 0,00 | PP | 100,00 | 0,00 € | 78,00 | MELENDUGNO MELENDUGNO VIA FERMI ENRICO 0 | MELENDUGNO |
| 0,00 | STRADA | | 0,00 | 0,00 | PP | 100,00 | 0,00 € | 96,00 | MELENDUGNO MELENDUGNO VIA D'ANNUNZIO GABRI | MELENDUGNO |
| 0,00 | STRADA | | 0,00 | 0,00 | PP | 100,00 | 0,00 € | 235,00 | MELENDUGNO TORRE DELL'ORSO VIA BRAMIERI GINO | TORRE DELL' |
| 0,00 | STRADA | | 0,00 | 0,00 | PP | 100,00 | 0,00 € | 81,00 | MELENDUGNO MELENDUGNO VIA CRISPI FRANCESCO | MELENDUGNO |
| 0,00 | STRADA | | 0,00 | 0,00 | PP | 100,00 | 0,00 € | 84,00 | MELENDUGNO MELENDUGNO VIA CERVI F.Ili 0 | MELENDUGNO |
| 0,00 | STRADA | | 0,00 | 0,00 | PP | 100,00 | 0,00 € | 91,00 | MELENDUGNO MELENDUGNO VIA AGNELLI G. 0 | MELENDUGNO |
| 0,00 | STRADA | | 0,00 | 0,00 | PP | 100,00 | 0,00 € | 85,00 | MELENDUGNO MELENDUGNO VIA LONGO F.Ili 0 | MELENDUGNO |
| 0,00 | STRADA | | 0,00 | 0,00 | PP | 100,00 | 0,00 € | 87,00 | MELENDUGNO MELENDUGNO VIA FELLINI FEDERICO 0 | MELENDUGNO |
| 0,00 | STRADA | | 0,00 | 0,00 | PP | 100,00 | 0,00 € | 95,00 | MELENDUGNO MELENDUGNO VIA COMI G. 0 | MELENDUGNO |
| 0,00 | STRADA | | 0,00 | 0,00 | PP | 100,00 | 0,00 € | 88,00 | MELENDUGNO MELENDUGNO VIA FERRUCCIO 0 | MELENDUGNO |
| 0,00 | STRADA | | 0,00 | 0,00 | PP | 100,00 | 0,00 € | 89,00 | MELENDUGNO MELENDUGNO VIA FOGGIA 0 | MELENDUGNO |
| 0,00 | STRADA | | 0,00 | 0,00 | PP | 100,00 | 0,00 € | 90,00 | MELENDUGNO MELENDUGNO VIA FRA GIUSEPPE DA | MELENDUGNO |
| 0,00 | STRADA | | 0,00 | 0,00 | PP | 100,00 | 0,00 € | 47,00 | MELENDUGNO MELENDUGNO VIA CROCE BENEDETTO | MELENDUGNO |
| 0,00 | STRADA | | 0,00 | 0,00 | PP | 100,00 | 0,00 € | 79,00 | MELENDUGNO MELENDUGNO VIA SOZZO ENZO 0 | MELENDUGNO |
| 0,00 | STRADA | | 0,00 | 0,00 | PP | 100,00 | 0,00 € | 83,00 | MELENDUGNO MELENDUGNO VIA COPPI F. 0 | MELENDUGNO |
| 0,00 | STRADA | | 0,00 | 0,00 | PP | 100,00 | 0,00 € | 49,00 | MELENDUGNO MELENDUGNO VIA BOVIO 0 | MELENDUGNO |
| 0,00 | STRADA | | 0,00 | 0,00 | PP | 100,00 | 0,00 € | 82,00 | MELENDUGNO MELENDUGNO VIA PARRI FERRUCCIO | MELENDUGNO |
| 0,00 | STRADA | | 0,00 | 0,00 | PP | 100,00 | 0,00 € | 86,00 | MELENDUGNO MELENDUGNO VIA ROSSELLI F.Ili 0 | MELENDUGNO |
| 0,00 | STRADA | | 0,00 | 0,00 | PP | 100,00 | 0,00 € | 98,00 | MELENDUGNO MELENDUGNO VIA GARIBALDI GIUSEP | MELENDUGNO |
| 0,00 | STRADA | | 0,00 | 0,00 | PP | 100,00 | 0,00 € | 104,00 | MELENDUGNO MELENDUGNO VIA GIOBERTI 0 | MELENDUGNO |

| | CAP | Tipo | Indirizzo |
|-----|-------|------|-----------------|
| O | 73026 | VIA | DON STURZO |
| O | 73026 | VIA | COLOMBO |
| O | 73026 | VIA | COLOMBAIA |
| O | 73026 | VIA | FERMI ENRICO |
| O | 73026 | VIA | D'ANNUNZIO GAB |
| ORS | 73026 | VIA | BRAMIERI GINO |
| O | 73026 | VIA | CRISPI FRANCES |
| O | 73026 | VIA | CERVI F.IIi |
| O | 73026 | VIA | AGNELLI G. |
| O | 73026 | VIA | LONGO F.IIi |
| O | 73026 | VIA | FELLINI FEDERIC |
| O | 73026 | VIA | COMI G. |
| O | 73026 | VIA | FERRUCCIO |
| O | 73026 | VIA | FOGGIA |
| O | 73026 | VIA | FRA GIUSEPPE D |
| O | 73026 | VIA | CROCE BENEDET |
| O | 73026 | VIA | SOZZO ENZO |
| O | 73026 | VIA | COPPI F. |
| O | 73026 | VIA | BOVIO |
| O | 73026 | VIA | PARRI FERRUCCI |
| O | 73026 | VIA | ROSSELLI F.IIi |
| O | 73026 | VIA | GARIBALDI GIUS |
| O | 73026 | VIA | GIOBERTI |

| | Denominazione | Tipo Unita | Com.Catastale | Partita | Foglio | Particella | Sub | Categ Fab | Categ Catastale | Classe Fab | Unit Misura | Consistenza | Sup. Fab | Rendita Ca |
|--|-----------------|------------|---------------|---------|--------|------------|-----|-----------|-----------------|------------|----------------|-------------|----------|------------|
|  | VIA G. UNGARE | Terreno | 075043 | | | | | | | | Metri Quadrati | 0,00 | 0,00 | |
|  | VIA GIUSEPPE | Terreno | 075043 | | | | | | | | Metri Quadrati | 0,00 | 0,00 | |
|  | VIA GIANNI RO | Terreno | 075043 | | | | | | | | Metri Quadrati | 0,00 | 0,00 | |
|  | VIA DON TONIN | Terreno | 075043 | | | | | | | | Metri Quadrati | 0,00 | 0,00 | |
|  | VIA GIANNINO | Terreno | 075043 | | | | | | | | Metri Quadrati | 0,00 | 0,00 | |
|  | VIA GIOTTO | Terreno | 075043 | | | | | | | | Metri Quadrati | 0,00 | 0,00 | |
|  | VIA FOSSE ARD | Terreno | 075043 | | | | | | | | Metri Quadrati | 0,00 | 0,00 | |
|  | VIA GIOVANNI F | Terreno | 075043 | | | | | | | | Metri Quadrati | 0,00 | 0,00 | |
|  | VIA G. CARDUC | Terreno | 075043 | | | | | | | | Metri Quadrati | 0,00 | 0,00 | |
|  | VIA G.C. VANINI | Terreno | 075043 | | | | | | | | Metri Quadrati | 0,00 | 0,00 | |
|  | VIA GIOVANNI P | Terreno | 075043 | | | | | | | | Metri Quadrati | 0,00 | 0,00 | |
|  | VIA G. D"APRIL | Terreno | 075043 | | | | | | | | Metri Quadrati | 0,00 | 0,00 | |
|  | VIA GABRIELI | Terreno | 075043 | | | | | | | | Metri Quadrati | 0,00 | 0,00 | |
|  | MASSERIA LAM | Terreno | 075043 | | | | | | | | Metri Quadrati | 0,00 | 0,00 | |
|  | VIA JORGE F. B | Terreno | 075043 | | | | | | | | Metri Quadrati | 0,00 | 0,00 | |
|  | PIAZZA FIUME | Terreno | 075043 | | | | | | | | Metri Quadrati | 0,00 | 0,00 | |
|  | VICO INCASILI | Terreno | 075043 | | | | | | | | Metri Quadrati | 0,00 | 0,00 | |
|  | VIA INDIPENDE | Terreno | 075043 | | | | | | | | Metri Quadrati | 0,00 | 0,00 | |
|  | VIA IV NOVEMB | Terreno | 075043 | | | | | | | | Metri Quadrati | 0,00 | 0,00 | |
|  | VIA CADORNA L | Terreno | 075043 | | | | | | | | Metri Quadrati | 0,00 | 0,00 | |
|  | VIA L. ELIA | Terreno | 075043 | | | | | | | | Metri Quadrati | 0,00 | 0,00 | |
|  | VIA L. VISCONTI | Terreno | 075043 | | | | | | | | Metri Quadrati | 0,00 | 0,00 | |
|  | VIA LEONARDO | Terreno | 075043 | | | | | | | | Metri Quadrati | 0,00 | 0,00 | |


| Catastale | Categoria Terreno | Classe Ter | Reddito Dominicale | Reddito Agrario | Codice Possesso | Percentuale Possesso | Valore Bilancio | ID Indirizzo | Indirizzo Completo | Localita |
|-----------|-------------------|------------|--------------------|-----------------|-----------------|----------------------|-----------------|--------------|--|-------------|
| 0,00 | STRADA | | 0,00 | 0,00 | PP | 100,00 | 0,00 € | 99,00 | MELENDUGNO MELENDUGNO VIA UNGARETTII G. 0 | MELENDUGNO |
| 0,00 | STRADA | | 0,00 | 0,00 | PP | 100,00 | 0,00 € | 100,00 | MELENDUGNO MELENDUGNO VIA VERDI GIUSEPPE 0 | MELENDUGNO |
| 0,00 | STRADA | | 0,00 | 0,00 | PP | 100,00 | 0,00 € | 102,00 | MELENDUGNO MELENDUGNO VIA RODARI GIANNI 0 | MELENDUGNO |
| 0,00 | STRADA | | 0,00 | 0,00 | PP | 100,00 | 0,00 € | 77,00 | MELENDUGNO MELENDUGNO VIA DON TONINO BELLO | MELENDUGNO |
| 0,00 | STRADA | | 0,00 | 0,00 | PP | 100,00 | 0,00 € | 103,00 | MELENDUGNO MELENDUGNO VIA DURANTE GIANNINO | MELENDUGNO |
| 0,00 | STRADA | | 0,00 | 0,00 | PP | 100,00 | 0,00 € | 105,00 | MELENDUGNO MELENDUGNO VIA GIOTTO 0 | MELENDUGNO |
| 0,00 | STRADA | | 0,00 | 0,00 | PP | 100,00 | 0,00 € | 80,00 | MELENDUGNO MELENDUGNO VIA FOSSE ARDEATINE | MELENDUGNO |
| 0,00 | STRADA | | 0,00 | 0,00 | PP | 100,00 | 0,00 € | 106,00 | MELENDUGNO MELENDUGNO VIA FALCONE GIOVANNI | MELENDUGNO |
| 0,00 | STRADA | | 0,00 | 0,00 | PP | 100,00 | 127.766,40 € | 94,00 | MELENDUGNO MELENDUGNO VIA CARDUCCI G. 0 | MELENDUGNO |
| 0,00 | STRADA | | 0,00 | 0,00 | PP | 100,00 | 0,00 € | 92,00 | MELENDUGNO MELENDUGNO VIA VANINI G.C. 0 | MELENDUGNO |
| 0,00 | STRADA | | 0,00 | 0,00 | PP | 100,00 | 0,00 € | 107,00 | MELENDUGNO MELENDUGNO VIA GIOVANNI PAOLO II | MELENDUGNO |
| 0,00 | STRADA | | 0,00 | 0,00 | PP | 100,00 | 0,00 € | 97,00 | MELENDUGNO MELENDUGNO VIA D'APRILE G. 0 | MELENDUGNO |
| 0,00 | STRADA | | 0,00 | 0,00 | PP | 100,00 | 0,00 € | 101,00 | MELENDUGNO MELENDUGNO VIA GABRIELI 0 | MELENDUGNO |
| 0,00 | STRADA | | 0,00 | 0,00 | PP | 100,00 | 0,00 € | 203,00 | MELENDUGNO TORRE DELL'ORSO Masseria LAMA 0 | |
| 0,00 | STRADA | | 0,00 | 0,00 | PP | 100,00 | 0,00 € | 213,00 | MELENDUGNO TORRE DELL'ORSO VIA BORGES JORG | TORRE DELL' |
| 0,00 | STRADA | | 0,00 | 0,00 | PP | 100,00 | 0,00 € | 302,00 | MELENDUGNO MELENDUGNO - FRAZIONI PIAZZA FIUM | MELENDUGNO |
| 0,00 | STRADA | | 0,00 | 0,00 | PP | 100,00 | 0,00 € | 190,00 | MELENDUGNO MELENDUGNO Vico INCASILI 0 | |
| 0,00 | STRADA | | 0,00 | 0,00 | PP | 100,00 | 0,00 € | 112,00 | MELENDUGNO MELENDUGNO VIA INDIPENDENZA 0 | MELENDUGNO |
| 0,00 | STRADA | | 0,00 | 0,00 | PP | 100,00 | 0,00 € | 113,00 | MELENDUGNO MELENDUGNO VIA IV NOVEMBRE 0 | MELENDUGNO |
| 0,00 | STRADA | | 0,00 | 0,00 | PP | 100,00 | 0,00 € | 114,00 | MELENDUGNO MELENDUGNO VIA CADORNA LUIGI 0 | MELENDUGNO |
| 0,00 | STRADA | | 0,00 | 0,00 | PP | 100,00 | 0,00 € | 116,00 | MELENDUGNO MELENDUGNO VIA ELIA L. 0 | MELENDUGNO |
| 0,00 | STRADA | | 0,00 | 0,00 | PP | 100,00 | 0,00 € | 117,00 | MELENDUGNO MELENDUGNO VIA VISCONTI L. 0 | MELENDUGNO |
| 0,00 | STRADA | | 0,00 | 0,00 | PP | 100,00 | 0,00 € | 115,00 | MELENDUGNO MELENDUGNO VIA LEONARDO DA VINC | MELENDUGNO |

| | CAP | Tipo | Indirizzo |
|-------|-------|--------|----------------|
| O | 73026 | VIA | UNGARETTII G. |
| O | 73026 | VIA | VERDI GIUSEPPE |
| O | 73026 | VIA | RODARI GIANNI |
| O | 73026 | VIA | DON TONINO BEL |
| O | 73026 | VIA | DURANTE GIANNI |
| O | 73026 | VIA | GIOTTO |
| O | 73026 | VIA | FOSSE ARDEATI |
| O | 73026 | VIA | FALCONE GIOVA |
| O | 73026 | VIA | CARDUCCI G. |
| O | 73026 | VIA | VANINI G.C. |
| O | 73026 | VIA | GIOVANNI PAOLO |
| O | 73026 | VIA | D'APRILE G. |
| O | 73026 | VIA | GABRIELI |
| | 73026 | | TORRE DELL'ORS |
| ORS | 73026 | VIA | BORGES JORGE |
| O - F | 73026 | PIAZZA | FIUME |
| | 73026 | | MELENDUGNO VI |
| O | 73026 | VIA | INDIPENDENZA |
| O | 73026 | VIA | IV NOVEMBRE |
| O | 73026 | VIA | CADORNA LUIGI |
| O | 73026 | VIA | ELIA L. |
| O | 73026 | VIA | VISCONTI L. |
| O | 73026 | VIA | LEONARDO DA VI |

| | Denominazione | Tipo Unita | Com.Catastale | Partita | Foglio | Particella | Sub | Categ Fab | Categ Catastale | Classe Fab | Unit Misura | Consistenza | Sup. Fab | Rendita Ca |
|--|-----------------|------------|---------------|---------|--------|------------|-----|-----------|-----------------|------------|----------------|-------------|----------|------------|
|  | VIA UGO LA MA | Terreno | 075043 | | | | | | | | Metri Quadrati | 0,00 | 0,00 | |
|  | VIA LA PIRA | Terreno | 075043 | | | | | | | | Metri Quadrati | 0,00 | 0,00 | |
|  | VIA LENIN | Terreno | 075043 | | | | | | | | Metri Quadrati | 0,00 | 0,00 | |
|  | VIA LIBERTINI | Terreno | 075043 | | | | | | | | Metri Quadrati | 0,00 | 0,00 | |
|  | VIA LUCIO GRE | Terreno | 075043 | | | | | | | | Metri Quadrati | 0,00 | 0,00 | |
|  | VIA GRECO | Terreno | 075043 | | | | | | | | Metri Quadrati | 0,00 | 0,00 | |
|  | VIA ITALO CALV | Terreno | 075043 | | | | | | | | Metri Quadrati | 0,00 | 0,00 | |
|  | VIA MARIA TER | Terreno | 075043 | | | | | | | | Metri Quadrati | 0,00 | 0,00 | |
|  | VIA MONTI | Terreno | 075043 | | | | | | | | Metri Quadrati | 0,00 | 0,00 | |
|  | VIA MAZZINI | Terreno | 075043 | | | | | | | | Metri Quadrati | 0,00 | 0,00 | |
|  | VIA MAZZOLA | Terreno | 075043 | | | | | | | | Metri Quadrati | 0,00 | 0,00 | |
|  | VIA MILANO | Terreno | 075043 | | | | | | | | Metri Quadrati | 0,00 | 0,00 | |
|  | VIA SICILIA | Terreno | 075043 | | | | | | | | Metri Quadrati | 0,00 | 0,00 | |
|  | VIA MONS. D. RI | Terreno | 075043 | | | | | | | | Metri Quadrati | 0,00 | 0,00 | |
|  | VIA MOSCA | Terreno | 075043 | | | | | | | | Metri Quadrati | 0,00 | 0,00 | |
|  | VIA MAGELLAN | Terreno | 075043 | | | | | | | | Metri Quadrati | 0,00 | 0,00 | |
|  | VIA MOZART | Terreno | 075043 | | | | | | | | Metri Quadrati | 0,00 | 0,00 | |
|  | VIA A. MANZONI | Terreno | 075043 | | | | | | | | Metri Quadrati | 0,00 | 0,00 | |
|  | VIA M.LLO A. P | Terreno | 075043 | | | | | | | | Metri Quadrati | 0,00 | 0,00 | |
|  | VIA MURAT | Terreno | 075043 | | | | | | | | Metri Quadrati | 0,00 | 0,00 | |
|  | VIA MASCAGNI | Terreno | 075043 | | | | | | | | Metri Quadrati | 0,00 | 0,00 | |
|  | VIA MICHELAN | Terreno | 075043 | | | | | | | | Metri Quadrati | 0,00 | 0,00 | |
|  | VIA SAN MARC | Terreno | 075043 | | | | | | | | Metri Quadrati | 0,00 | 0,00 | |

| Catastale | Categoria Terreno | Classe Ter | Reddito Dominicale | Reddito Agrario | Codice Possesso | Percentuale Possesso | Valore Bilancio | ID Indirizzo | Indirizzo Completo | Localita |
|-----------|-------------------|------------|--------------------|-----------------|-----------------|----------------------|-----------------|--------------|---|------------|
| 0,00 | STRADA | | 0,00 | 0,00 | PP | 100,00 | 0,00 € | 118,00 | MELENDUGNO MELENDUGNO VIA LA MALFA UGO 0 | MELENDUGNO |
| 0,00 | STRADA | | 0,00 | 0,00 | PP | 100,00 | 0,00 € | 119,00 | MELENDUGNO MELENDUGNO VIA LA PIRA 0 | MELENDUGNO |
| 0,00 | STRADA | | 0,00 | 0,00 | PP | 100,00 | 0,00 € | 120,00 | MELENDUGNO MELENDUGNO VIA LENIN 0 | MELENDUGNO |
| 0,00 | STRADA | | 0,00 | 0,00 | PP | 100,00 | 0,00 € | 121,00 | MELENDUGNO MELENDUGNO VIA LIBERTINI 0 | MELENDUGNO |
| 0,00 | STRADA | | 0,00 | 0,00 | PP | 100,00 | 0,00 € | 122,00 | MELENDUGNO MELENDUGNO VIA GRECO LUCIO 0 | MELENDUGNO |
| 0,00 | STRADA | | 0,00 | 0,00 | PP | 100,00 | 0,00 € | 110,00 | MELENDUGNO MELENDUGNO VIA GRECO 0 | MELENDUGNO |
| 0,00 | STRADA | | 0,00 | 0,00 | PP | 100,00 | 0,00 € | 111,00 | MELENDUGNO MELENDUGNO VIA CALVINO ITALO 0 | MELENDUGNO |
| 0,00 | STRADA | | 0,00 | 0,00 | PP | 100,00 | 0,00 € | 123,00 | MELENDUGNO MELENDUGNO VIA MARIA TERESA DI C | MELENDUGNO |
| 0,00 | STRADA | | 0,00 | 0,00 | PP | 100,00 | 0,00 € | 136,00 | MELENDUGNO MELENDUGNO VIA MONTI 0 | MELENDUGNO |
| 0,00 | STRADA | | 0,00 | 0,00 | PP | 100,00 | 0,00 € | 131,00 | MELENDUGNO MELENDUGNO VIA MAZZINI 0 | MELENDUGNO |
| 0,00 | STRADA | | 0,00 | 0,00 | PP | 100,00 | 0,00 € | 132,00 | MELENDUGNO MELENDUGNO VIA MAZZOLA 0 | MELENDUGNO |
| 0,00 | STRADA | | 0,00 | 0,00 | PP | 100,00 | 0,00 € | 134,00 | MELENDUGNO MELENDUGNO VIA MILANO 0 | MELENDUGNO |
| 0,00 | STRADA | | 0,00 | 0,00 | PP | 100,00 | 0,00 € | 170,00 | MELENDUGNO MELENDUGNO VIA SICILIA 0 | MELENDUGNO |
| 0,00 | STRADA | | 0,00 | 0,00 | PP | 100,00 | 0,00 € | 135,00 | MELENDUGNO MELENDUGNO VIA RIZZO Mons. D. 0 | MELENDUGNO |
| 0,00 | STRADA | | 0,00 | 0,00 | PP | 100,00 | 0,00 € | 137,00 | MELENDUGNO MELENDUGNO VIA MOSCA 0 | MELENDUGNO |
| 0,00 | STRADA | | 0,00 | 0,00 | PP | 100,00 | 0,00 € | 125,00 | MELENDUGNO MELENDUGNO VIA MAGELLANO 0 | MELENDUGNO |
| 0,00 | STRADA | | 0,00 | 0,00 | PP | 100,00 | 0,00 € | 138,00 | MELENDUGNO MELENDUGNO VIA MOZART 0 | MELENDUGNO |
| 0,00 | STRADA | | 0,00 | 0,00 | PP | 100,00 | 127.766,40 € | 126,00 | MELENDUGNO MELENDUGNO VIA MANZONI A. 0 | MELENDUGNO |
| 0,00 | STRADA | | 0,00 | 0,00 | PP | 100,00 | 0,00 € | 124,00 | MELENDUGNO MELENDUGNO VIA POTI' M.Ilo A. 0 | MELENDUGNO |
| 0,00 | STRADA | | 0,00 | 0,00 | PP | 100,00 | 0,00 € | 139,00 | MELENDUGNO MELENDUGNO VIA MURAT 0 | MELENDUGNO |
| 0,00 | STRADA | | 0,00 | 0,00 | PP | 100,00 | 0,00 € | 129,00 | MELENDUGNO MELENDUGNO VIA MASCAGNI 0 | MELENDUGNO |
| 0,00 | STRADA | | 0,00 | 0,00 | PP | 100,00 | 0,00 € | 133,00 | MELENDUGNO MELENDUGNO VIA MICHELANGELO 0 | MELENDUGNO |
| 0,00 | STRADA | | 0,00 | 0,00 | PP | 100,00 | 0,00 € | 162,00 | MELENDUGNO MELENDUGNO VIA SAN MARCO 0 | MELENDUGNO |

| | CAP | Tipo | Indirizzo |
|---|-------|------|----------------|
| O | 73026 | VIA | LA MALFA UGO |
| O | 73026 | VIA | LA PIRA |
| O | 73026 | VIA | LENIN |
| O | 73026 | VIA | LIBERTINI |
| O | 73026 | VIA | GRECO LUCIO |
| O | 73026 | VIA | GRECO |
| O | 73026 | VIA | CALVINO ITALO |
| O | 73026 | VIA | MARIA TERESA D |
| O | 73026 | VIA | MONTI |
| O | 73026 | VIA | MAZZINI |
| O | 73026 | VIA | MAZZOLA |
| O | 73026 | VIA | MILANO |
| O | 73026 | VIA | SICILIA |
| O | 73026 | VIA | RIZZO Mons. D. |
| O | 73026 | VIA | MOSCA |
| O | 73026 | VIA | MAGELLANO |
| O | 73026 | VIA | MOZART |
| O | 73026 | VIA | MANZONI A. |
| O | 73026 | VIA | POTI' M.Ilo A. |
| O | 73026 | VIA | MURAT |
| O | 73026 | VIA | MASCAGNI |
| O | 73026 | VIA | MICHELANGELO |
| O | 73026 | VIA | SAN MARCO |

| | Denominazione | Tipo Unita | Com.Catastale | Partita | Foglio | Particella | Sub | Categ Fab | Categ Catastale | Classe Fab | Unit Misura | Consistenza | Sup. Fab | Rendita Ca |
|--|----------------|------------|---------------|---------|--------|------------|-----|-----------|-----------------|------------|----------------|-------------|----------|------------|
|  | VIA SCODELLA | Terreno | 075043 | | | | | | | | Metri Quadrati | 0,00 | 0,00 | |
|  | LUNGOMARE D | Terreno | 075043 | | | | | | | | Metri Quadrati | 0,00 | 0,00 | |
|  | VIA O. POTI" | Terreno | 075043 | | | | | | | | Metri Quadrati | 0,00 | 0,00 | |
|  | VIA MICCA PIET | Terreno | 075043 | | | | | | | | Metri Quadrati | 0,00 | 0,00 | |
|  | VIA PAOLO BO | Terreno | 075043 | | | | | | | | Metri Quadrati | 0,00 | 0,00 | |
|  | VIA PERLASCA | Terreno | 075043 | | | | | | | | Metri Quadrati | 0,00 | 0,00 | |
|  | VIA POLIMENO | Terreno | 075043 | | | | | | | | Metri Quadrati | 0,00 | 0,00 | |
|  | VIA ROBESPIE | Terreno | 075043 | | | | | | | | Metri Quadrati | 0,00 | 0,00 | |
|  | VIA ROBERT KE | Terreno | 075043 | | | | | | | | Metri Quadrati | 0,00 | 0,00 | |
|  | VIA ROCA | Terreno | 075043 | | | | | | | | Metri Quadrati | 0,00 | 0,00 | |
|  | VIA NAPOLI | Terreno | 075043 | | | | | | | | Metri Quadrati | 0,00 | 0,00 | |
|  | VIA POLONIA | Terreno | 075043 | | | | | | | | Metri Quadrati | 0,00 | 0,00 | |
|  | VIA MONTINAR | Terreno | 075043 | | | | | | | | Metri Quadrati | 0,00 | 0,00 | |
|  | VIA RAFFAELE | Terreno | 075043 | | | | | | | | Metri Quadrati | 0,00 | 0,00 | |
|  | VIA RAFFAELLO | Terreno | 075043 | | | | | | | | Metri Quadrati | 0,00 | 0,00 | |
|  | VIA OLIMPIADI | Terreno | 075043 | | | | | | | | Metri Quadrati | 0,00 | 0,00 | |
|  | VIA ROMAGNA | Terreno | 075043 | | | | | | | | Metri Quadrati | 0,00 | 0,00 | |
|  | VIA ROSSELLIN | Terreno | 075043 | | | | | | | | Metri Quadrati | 0,00 | 0,00 | |
|  | VIA N. RIZZO | Terreno | 075043 | | | | | | | | Metri Quadrati | 0,00 | 0,00 | |
|  | VIA ROSSINI | Terreno | 075043 | | | | | | | | Metri Quadrati | 0,00 | 0,00 | |
|  | VIA SANT"AGO | Terreno | 075043 | | | | | | | | Metri Quadrati | 0,00 | 0,00 | |
|  | VIA SAN NICOL | Terreno | 075043 | | | | | | | | Metri Quadrati | 0,00 | 0,00 | |
|  | VIA PELLICO SI | Terreno | 075043 | | | | | | | | Metri Quadrati | 0,00 | 0,00 | |

| Catastale | Categoria Terreno | Classe Ter | Reddito Dominicale | Reddito Agrario | Codice Possesso | Percentuale Possesso | Valore Bilancio | ID Indirizzo | Indirizzo Completo | Localita |
|-----------|-------------------|------------|--------------------|-----------------|-----------------|----------------------|-----------------|--------------|--|------------|
| 0,00 | STRADA | | 0,00 | 0,00 | PP | 100,00 | 0,00 € | 156,00 | MELENDUGNO MELENDUGNO VIA SCODELLARO ROCC | MELENDUGNO |
| 0,00 | STRADA | | 0,00 | 0,00 | PP | 100,00 | 0,00 € | 193,00 | MELENDUGNO TORRE DELL'ORSO Lungomare DELLE G | |
| 0,00 | STRADA | | 0,00 | 0,00 | PP | 100,00 | 0,00 € | 144,00 | MELENDUGNO MELENDUGNO VIA POTI' O. 0 | MELENDUGNO |
| 0,00 | STRADA | | 0,00 | 0,00 | PP | 100,00 | 0,00 € | 146,00 | MELENDUGNO MELENDUGNO VIA MICCA PIETRO 0 | MELENDUGNO |
| 0,00 | STRADA | | 0,00 | 0,00 | PP | 100,00 | 0,00 € | 147,00 | MELENDUGNO MELENDUGNO VIA BORSELLINO PAOL | MELENDUGNO |
| 0,00 | STRADA | | 0,00 | 0,00 | PP | 100,00 | 0,00 € | 148,00 | MELENDUGNO MELENDUGNO VIA PERLASCA 0 | MELENDUGNO |
| 0,00 | STRADA | | 0,00 | 0,00 | PP | 100,00 | 0,00 € | 149,00 | MELENDUGNO MELENDUGNO VIA POLIMENO 0 | MELENDUGNO |
| 0,00 | STRADA | | 0,00 | 0,00 | PP | 100,00 | 0,00 € | 155,00 | MELENDUGNO MELENDUGNO VIA ROBESPIERRE 0 | MELENDUGNO |
| 0,00 | STRADA | | 0,00 | 0,00 | PP | 100,00 | 0,00 € | 154,00 | MELENDUGNO MELENDUGNO VIA KENNEDY ROBERT | MELENDUGNO |
| 0,00 | STRADA | | 0,00 | 0,00 | PP | 100,00 | 0,00 € | 6,00 | MELENDUGNO MELENDUGNO VIA ROCA 0 | MELENDUGNO |
| 0,00 | STRADA | | 0,00 | 0,00 | PP | 100,00 | 0,00 € | 143,00 | MELENDUGNO MELENDUGNO VIA NAPOLI 0 | MELENDUGNO |
| 0,00 | STRADA | | 0,00 | 0,00 | PP | 100,00 | 0,00 € | 150,00 | MELENDUGNO MELENDUGNO VIA POLONIA 0 | MELENDUGNO |
| 0,00 | STRADA | | 0,00 | 0,00 | PP | 100,00 | 0,00 € | 151,00 | MELENDUGNO MELENDUGNO VIA MONTINARO e CATA | MELENDUGNO |
| 0,00 | STRADA | | 0,00 | 0,00 | PP | 100,00 | 0,00 € | 152,00 | MELENDUGNO MELENDUGNO VIA BALDASSARRE RAF | MELENDUGNO |
| 0,00 | STRADA | | 0,00 | 0,00 | PP | 100,00 | 0,00 € | 153,00 | MELENDUGNO MELENDUGNO VIA RAFFAELLO 0 | MELENDUGNO |
| 0,00 | STRADA | | 0,00 | 0,00 | PP | 100,00 | 0,00 € | 145,00 | MELENDUGNO MELENDUGNO VIA OLIMPIADI 0 | MELENDUGNO |
| 0,00 | STRADA | | 0,00 | 0,00 | PP | 100,00 | 0,00 € | 10,00 | MELENDUGNO MELENDUGNO VIA ROMAGNA 0 | MELENDUGNO |
| 0,00 | STRADA | | 0,00 | 0,00 | PP | 100,00 | 0,00 € | 159,00 | MELENDUGNO MELENDUGNO VIA ROSSELLINI 0 | MELENDUGNO |
| 0,00 | STRADA | | 0,00 | 0,00 | PP | 100,00 | 0,00 € | 142,00 | MELENDUGNO MELENDUGNO VIA RIZZO 0 | MELENDUGNO |
| 0,00 | STRADA | | 0,00 | 0,00 | PP | 100,00 | 0,00 € | 160,00 | MELENDUGNO MELENDUGNO VIA ROSSINI 0 | MELENDUGNO |
| 0,00 | STRADA | | 0,00 | 0,00 | PP | 100,00 | 0,00 € | 161,00 | MELENDUGNO MELENDUGNO VIA SANT'AGOSTINO 0 | MELENDUGNO |
| 0,00 | STRADA | | 0,00 | 0,00 | PP | 100,00 | 18.537,24 € | 163,00 | MELENDUGNO MELENDUGNO VIA SAN NICOLA 0 | MELENDUGNO |
| 0,00 | STRADA | | 0,00 | 0,00 | PP | 100,00 | 0,00 € | 164,00 | MELENDUGNO MELENDUGNO VIA PELLICO SILVIO 0 | MELENDUGNO |

| | CAP | Tipo | Indirizzo |
|---|-------|------|----------------|
| O | 73026 | VIA | SCODELLARO RO |
| | 73026 | | TORRE DELL'ORS |
| O | 73026 | VIA | POTI' O. |
| O | 73026 | VIA | MICCA PIETRO |
| O | 73026 | VIA | BORSELLINO PA |
| O | 73026 | VIA | PERLASCA |
| O | 73026 | VIA | POLIMENO |
| O | 73026 | VIA | ROBESPIERRE |
| O | 73026 | VIA | KENNEDY ROBER |
| O | 73026 | VIA | ROCA |
| O | 73026 | VIA | NAPOLI |
| O | 73026 | VIA | POLONIA |
| O | 73026 | VIA | MONTINARO e CA |
| O | 73026 | VIA | BALDASSARRE R |
| O | 73026 | VIA | RAFFAELLO |
| O | 73026 | VIA | OLIMPIADI |
| O | 73026 | VIA | ROMAGNA |
| O | 73026 | VIA | ROSSELLINI |
| O | 73026 | VIA | RIZZO |
| O | 73026 | VIA | ROSSINI |
| O | 73026 | VIA | SANT'AGOSTINO |
| O | 73026 | VIA | SAN NICOLA |
| O | 73026 | VIA | PELLICO SILVIO |

| | Denominazione | Tipo Unita | Com.Catastale | Partita | Foglio | Particella | Sub | Categ Fab | Categ Catastale | Classe Fab | Unit Misura | Consistenza | Sup. Fab | Rendita Ca |
|--|----------------|------------|---------------|---------|--------|------------|-----|-----------|-----------------|------------|----------------|-------------|----------|------------|
|  | VIA S. POTI" | Terreno | 075043 | | | | | | | | Metri Quadrati | 0,00 | 0,00 | |
|  | VIA SANTA CAT | Terreno | 075043 | | | | | | | | Metri Quadrati | 0,00 | 0,00 | |
|  | VIA NICOLA CO | Terreno | 075043 | | | | | | | | Metri Quadrati | 0,00 | 0,00 | |
|  | VIA SAN GIOVA | Terreno | 075043 | | | | | | | | Metri Quadrati | 0,00 | 0,00 | |
|  | VIA SAN FOCA | Terreno | 075043 | | | | | | | | Metri Quadrati | 0,00 | 0,00 | |
|  | VIA SETTEMBRI | Terreno | 075043 | | | | | | | | Metri Quadrati | 0,00 | 0,00 | |
|  | VIA ROMA | Terreno | 075043 | | | | | | | | Metri Quadrati | 0,00 | 0,00 | |
|  | VIA MARTANO | Terreno | 075043 | | | | | | | | Metri Quadrati | 0,00 | 0,00 | |
|  | VIA ROMEO | Terreno | 075043 | | | | | | | | Metri Quadrati | 0,00 | 0,00 | |
|  | VIA MATERA | Terreno | 075043 | | | | | | | | Metri Quadrati | 0,00 | 0,00 | |
|  | VIA MARTINEZ | Terreno | 075043 | | | | | | | | Metri Quadrati | 0,00 | 0,00 | |
|  | VIALE ENRICO | Terreno | 075043 | | | | | | | | Metri Quadrati | 0,00 | 0,00 | |
|  | VIA VECCHIA V | Terreno | 075043 | | | | | | | | Metri Quadrati | 0,00 | 0,00 | |
|  | VIA XX SETTEM | Terreno | 075043 | | | | | | | | Metri Quadrati | 0,00 | 0,00 | |
|  | VIA DELLA COS | Terreno | 075043 | | | | | | | | Metri Quadrati | 0,00 | 0,00 | |
|  | PIAZZETTA PE | Terreno | 075043 | | | | | | | | Metri Quadrati | 0,00 | 0,00 | |
|  | VIALE LARGHI I | Terreno | 075043 | | | | | | | | Metri Quadrati | 0,00 | 0,00 | |
|  | MASSERIA BRU | Terreno | 075043 | | | | | | | | Metri Quadrati | 0,00 | 0,00 | |
|  | VIA 43618 | Terreno | 075043 | | | | | | | | Metri Quadrati | 0,00 | 0,00 | |
|  | VIA TOSCANINI | Terreno | 075043 | | | | | | | | Metri Quadrati | 0,00 | 0,00 | |
|  | VIA TARANTO | Terreno | 075043 | | | | | | | | Metri Quadrati | 0,00 | 0,00 | |
|  | VIA GRAMSCI | Terreno | 075043 | | | | | | | | Metri Quadrati | 0,00 | 0,00 | |
|  | VIA CORINTO | Terreno | 075043 | | | | | | | | Metri Quadrati | 0,00 | 0,00 | |

| Catastale | Categoria Terreno | Classe Ter | Reddito Dominicale | Reddito Agrario | Codice Possesso | Percentuale Possesso | Valore Bilancio | ID Indirizzo | Indirizzo Completo | Localita |
|-----------|-------------------|------------|--------------------|-----------------|-----------------|----------------------|-----------------|--------------|---|-------------|
| 0,00 | STRADA | | 0,00 | 0,00 | PP | 100,00 | 127.766,40 € | 165,00 | MELENDUGNO MELENDUGNO VIA POTI' S. 0 | MELENDUGNO |
| 0,00 | STRADA | | 0,00 | 0,00 | PP | 100,00 | 0,00 € | 166,00 | MELENDUGNO MELENDUGNO VIA SANTA CATERINA D | MELENDUGNO |
| 0,00 | STRADA | | 0,00 | 0,00 | PP | 100,00 | 0,00 € | 141,00 | MELENDUGNO MELENDUGNO VIA COPERNICO NICOLA | MELENDUGNO |
| 0,00 | STRADA | | 0,00 | 0,00 | PP | 100,00 | 0,00 € | 167,00 | MELENDUGNO MELENDUGNO VIA SAN GIOVANNI 0 | MELENDUGNO |
| 0,00 | STRADA | | 0,00 | 0,00 | PP | 100,00 | 195,75 € | 168,00 | MELENDUGNO MELENDUGNO VIA SAN FOCA 0 | MELENDUGNO |
| 0,00 | STRADA | | 0,00 | 0,00 | PP | 100,00 | 0,00 € | 169,00 | MELENDUGNO MELENDUGNO VIA SETTEMBRINI 0 | MELENDUGNO |
| 0,00 | STRADA | | 0,00 | 0,00 | PP | 100,00 | 0,00 € | 157,00 | MELENDUGNO MELENDUGNO VIA ROMA 0 | MELENDUGNO |
| 0,00 | STRADA | | 0,00 | 0,00 | PP | 100,00 | 0,00 € | 127,00 | MELENDUGNO MELENDUGNO VIA MARTANO 0 | MELENDUGNO |
| 0,00 | STRADA | | 0,00 | 0,00 | PP | 100,00 | 0,00 € | 158,00 | MELENDUGNO MELENDUGNO VIA ROMEO 0 | MELENDUGNO |
| 0,00 | STRADA | | 0,00 | 0,00 | PP | 100,00 | 0,00 € | 130,00 | MELENDUGNO MELENDUGNO VIA MATERA 0 | MELENDUGNO |
| 0,00 | STRADA | | 0,00 | 0,00 | PP | 100,00 | 0,00 € | 128,00 | MELENDUGNO MELENDUGNO VIA MARTINEZ 0 | MELENDUGNO |
| 0,00 | STRADA | | 0,00 | 0,00 | PP | 100,00 | 0,00 € | 187,00 | MELENDUGNO MELENDUGNO VIALE DE NICOLA ENRIC | MELENDUGNO |
| 0,00 | STRADA | | 0,00 | 0,00 | PP | 100,00 | 0,00 € | 182,00 | MELENDUGNO MELENDUGNO VIA VECCHIA VERNOLE | MELENDUGNO |
| 0,00 | STRADA | | 0,00 | 0,00 | PP | 100,00 | 0,00 € | 183,00 | MELENDUGNO MELENDUGNO VIA XX SETTEMBRE 0 | MELENDUGNO |
| 0,00 | STRADA | | 0,00 | 0,00 | PP | 100,00 | 0,00 € | 185,00 | MELENDUGNO MELENDUGNO VIA COSTITUZIONE DEL | MELENDUGNO |
| 0,00 | STRADA | | 0,00 | 0,00 | PP | 100,00 | 0,00 € | 196,00 | MELENDUGNO TORRE DELL'ORSO Piazz.tta PERGOLES | |
| 0,00 | STRADA | | 0,00 | 0,00 | PP | 100,00 | 0,00 € | 186,00 | MELENDUGNO MELENDUGNO VialeINTERPODERALE LA | |
| 0,00 | STRADA | | 0,00 | 0,00 | PP | 100,00 | 0,00 € | 202,00 | MELENDUGNO TORRE DELL'ORSO Masseria BRUNESE 0 | |
| 0,00 | STRADA | | 0,00 | 0,00 | PP | 100,00 | 0,00 € | 204,00 | MELENDUGNO TORRE DELL'ORSO GIUGNO VIA 2 | TORRE DELL' |
| 0,00 | STRADA | | 0,00 | 0,00 | PP | 100,00 | 0,00 € | 176,00 | MELENDUGNO MELENDUGNO VIA TOSCANINI 0 | MELENDUGNO |
| 0,00 | STRADA | | 0,00 | 0,00 | PP | 100,00 | 0,00 € | 174,00 | MELENDUGNO MELENDUGNO VIA TARANTO 0 | MELENDUGNO |
| 0,00 | STRADA | | 0,00 | 0,00 | PP | 100,00 | 0,00 € | 109,00 | MELENDUGNO MELENDUGNO VIA GRAMSCI 0 | MELENDUGNO |
| 0,00 | STRADA | | 0,00 | 0,00 | PP | 100,00 | 0,00 € | 221,00 | MELENDUGNO TORRE DELL'ORSO VIA CORINTO 0 | TORRE DELL' |

| | CAP | Tipo | Indirizzo |
|-----|-------|-------|----------------|
| O | 73026 | VIA | POTI' S. |
| O | 73026 | VIA | SANTA CATERINA |
| O | 73026 | VIA | COPERNICO NIC |
| O | 73026 | VIA | SAN GIOVANNI |
| O | 73026 | VIA | SAN FOCA |
| O | 73026 | VIA | SETTEMBRINI |
| O | 73026 | VIA | ROMA |
| O | 73026 | VIA | MARTANO |
| O | 73026 | VIA | ROMEO |
| O | 73026 | VIA | MATERA |
| O | 73026 | VIA | MARTINEZ |
| O | 73026 | VIALE | DE NICOLA ENRI |
| O | 73026 | VIA | VECCHIA VERNO |
| O | 73026 | VIA | XX SETTEMBRE |
| O | 73026 | VIA | COSTITUZIONE D |
| | 73026 | | TORRE DELL'ORS |
| | 73026 | | MELENDUGNO VI |
| | 73026 | | TORRE DELL'ORS |
| ORS | 73026 | VIA | |
| O | 73026 | VIA | TOSCANINI |
| O | 73026 | VIA | TARANTO |
| O | 73026 | VIA | GRAMSCI |
| ORS | 73026 | VIA | CORINTO |

| | Denominazione | Tipo Unita | Com.Catastale | Partita | Foglio | Particella | Sub | Categ Fab | Categ Catastale | Classe Fab | Unit Misura | Consistenza | Sup. Fab | Rendita Ca |
|--|-----------------|------------|---------------|---------|--------|------------|-----|-----------|-----------------|------------|----------------|-------------|----------|------------|
|  | VIA ALBERTO S | Terreno | 075043 | | | | | | | | Metri Quadrati | 0,00 | 0,00 | |
|  | VIA VITTORIO V | Terreno | 075043 | | | | | | | | Metri Quadrati | 0,00 | 0,00 | |
|  | VIA V. PAGANO | Terreno | 075043 | | | | | | | | Metri Quadrati | 0,00 | 0,00 | |
|  | VIA NINO BIXIO | Terreno | 075043 | | | | | | | | Metri Quadrati | 0,00 | 0,00 | |
|  | PIAZZALE UGO | Terreno | 075043 | | | | | | | | Metri Quadrati | 0,00 | 0,00 | |
|  | LUNGOMARE D | Terreno | 075043 | | | | | | | | Metri Quadrati | 0,00 | 0,00 | |
|  | LUNGOMARE D | Terreno | 075043 | | | | | | | | Metri Quadrati | 0,00 | 0,00 | |
|  | PIAZZA SALVO | Terreno | 075043 | | | | | | | | Metri Quadrati | 0,00 | 0,00 | |
|  | VIA UMBERTO | Terreno | 075043 | | | | | | | | Metri Quadrati | 0,00 | 0,00 | |
|  | PIAZZA DELLE | Terreno | 075043 | | | | | | | | Metri Quadrati | 0,00 | 0,00 | |
|  | PIAZZETTA WA | Terreno | 075043 | | | | | | | | Metri Quadrati | 0,00 | 0,00 | |
|  | VIA XXIV MAGG | Terreno | 075043 | | | | | | | | Metri Quadrati | 0,00 | 0,00 | |
|  | MASSERIA SEN | Terreno | 075043 | | | | | | | | Metri Quadrati | 0,00 | 0,00 | |
|  | VICO CARDUCC | Terreno | 075043 | | | | | | | | Metri Quadrati | 0,00 | 0,00 | |
|  | VIALE LUIGI EIN | Terreno | 075043 | | | | | | | | Metri Quadrati | 0,00 | 0,00 | |
|  | VIA TACITO | Terreno | 075043 | | | | | | | | Metri Quadrati | 0,00 | 0,00 | |
|  | VICO SAN GIOV | Terreno | 075043 | | | | | | | | Metri Quadrati | 0,00 | 0,00 | |
|  | VICO MANZONI | Terreno | 075043 | | | | | | | | Metri Quadrati | 0,00 | 0,00 | |
|  | VIA TRENTO | Terreno | 075043 | | | | | | | | Metri Quadrati | 0,00 | 0,00 | |
|  | VIA DEL BASTI | Terreno | 075043 | | | | | | | | Metri Quadrati | 0,00 | 0,00 | |
|  | VIA CEFALONIA | Terreno | 075043 | | | | | | | | Metri Quadrati | 0,00 | 0,00 | |
|  | VIA VILLA CLAU | Terreno | 075043 | | | | | | | | Metri Quadrati | 0,00 | 0,00 | |
|  | VIA BRUNO PET | Terreno | 075043 | | | | | | | | Metri Quadrati | 0,00 | 0,00 | |


| Catastale | Categoria Terreno | Classe Ter | Reddito Dominicale | Reddito Agrario | Codice Possesso | Percentuale Possesso | Valore Bilancio | ID Indirizzo | Indirizzo Completo | Localita |
|-----------|-------------------|------------|--------------------|-----------------|-----------------|----------------------|-----------------|--------------|---|-------------|
| 0,00 | STRADA | | 0,00 | 0,00 | PP | 100,00 | 0,00 € | 208,00 | MELENDUGNO TORRE DELL'ORSO VIA SORDI ALBERT | TORRE DELL' |
| 0,00 | STRADA | | 0,00 | 0,00 | PP | 100,00 | 0,00 € | 181,00 | MELENDUGNO MELENDUGNO VIA VITTORIO VENETO 0 | MELENDUGNO |
| 0,00 | STRADA | | 0,00 | 0,00 | PP | 100,00 | 0,00 € | 180,00 | MELENDUGNO MELENDUGNO VIA SABA PAGANO V. 0 | MELENDUGNO |
| 0,00 | STRADA | | 0,00 | 0,00 | PP | 100,00 | 0,00 € | 140,00 | MELENDUGNO MELENDUGNO VIA BIXIO NINO 0 | MELENDUGNO |
| 0,00 | STRADA | | 0,00 | 0,00 | PP | 100,00 | 0,00 € | 199,00 | MELENDUGNO TORRE DELL'ORSO PIAZZALE TOGNAZ | TORRE DELL' |
| 0,00 | STRADA | | 0,00 | 0,00 | PP | 100,00 | 0,00 € | 194,00 | MELENDUGNO TORRE DELL'ORSO Lungomare DELLE P | |
| 0,00 | STRADA | | 0,00 | 0,00 | PP | 100,00 | 0,00 € | 195,00 | MELENDUGNO TORRE DELL'ORSO Lungomare DUE SOR | |
| 0,00 | STRADA | | 0,00 | 0,00 | PP | 100,00 | 0,00 € | 197,00 | MELENDUGNO TORRE DELL'ORSO PIAZZA D'ACQUIST | TORRE DELL' |
| 0,00 | STRADA | | 0,00 | 0,00 | PP | 100,00 | 0,00 € | 179,00 | MELENDUGNO MELENDUGNO VIA SABA UMBERTO 0 | MELENDUGNO |
| 0,00 | STRADA | | 0,00 | 0,00 | PP | 100,00 | 0,00 € | 198,00 | MELENDUGNO TORRE DELL'ORSO PiazzaDELLE NAZIO | |
| 0,00 | STRADA | | 0,00 | 0,00 | PP | 100,00 | 0,00 € | 200,00 | MELENDUGNO TORRE DELL'ORSO Piazzetta TOBAGI W | |
| 0,00 | STRADA | | 0,00 | 0,00 | PP | 100,00 | 0,00 € | 184,00 | MELENDUGNO MELENDUGNO VIA XXIV MAGGIO 0 | MELENDUGNO |
| 0,00 | STRADA | | 0,00 | 0,00 | PP | 100,00 | 0,00 € | 201,00 | MELENDUGNO TORRE DELL'ORSO Masseria SENTINELL | |
| 0,00 | STRADA | | 0,00 | 0,00 | PP | 100,00 | 0,00 € | 189,00 | MELENDUGNO MELENDUGNO Vico CARDUCCI 0 | |
| 0,00 | STRADA | | 0,00 | 0,00 | PP | 100,00 | 0,00 € | 188,00 | MELENDUGNO MELENDUGNO VIALE EINAUDI LUIGI 0 | MELENDUGNO |
| 0,00 | STRADA | | 0,00 | 0,00 | PP | 100,00 | 0,00 € | 172,00 | MELENDUGNO MELENDUGNO VIA TACITO 0 | MELENDUGNO |
| 0,00 | STRADA | | 0,00 | 0,00 | PP | 100,00 | 0,00 € | 192,00 | MELENDUGNO MELENDUGNO Vico SAN GIOVANNI 0 | |
| 0,00 | STRADA | | 0,00 | 0,00 | PP | 100,00 | 0,00 € | 191,00 | MELENDUGNO MELENDUGNO Vico MANZONI 0 | |
| 0,00 | STRADA | | 0,00 | 0,00 | PP | 100,00 | 0,00 € | 177,00 | MELENDUGNO MELENDUGNO VIA TRENTO 0 | MELENDUGNO |
| 0,00 | STRADA | | 0,00 | 0,00 | PP | 100,00 | 0,00 € | 225,00 | MELENDUGNO TORRE DELL'ORSO VIA DEL BASTIMEN | TORRE DELL' |
| 0,00 | STRADA | | 0,00 | 0,00 | PP | 100,00 | 0,00 € | 217,00 | MELENDUGNO TORRE DELL'ORSO VIA CEFALONIA 0 | TORRE DELL' |
| 0,00 | STRADA | | 0,00 | 0,00 | PP | 100,00 | 0,00 € | 219,00 | MELENDUGNO TORRE DELL'ORSO VIA VILLA CLAUDIO | TORRE DELL' |
| 0,00 | STRADA | | 0,00 | 0,00 | PP | 100,00 | 0,00 € | 214,00 | MELENDUGNO TORRE DELL'ORSO VIA PETRACHI BRU | TORRE DELL' |

| | CAP | Tipo | Indirizzo |
|-----|-------|----------|----------------|
| ORS | 73026 | VIA | SORDI ALBERTO |
| O | 73026 | VIA | VITTORIO VENET |
| O | 73026 | VIA | SABA PAGANO V. |
| O | 73026 | VIA | BIXIO NINO |
| ORS | 73026 | PIAZZALE | TOGNAZZI UGO |
| | 73026 | | TORRE DELL'ORS |
| | 73026 | | TORRE DELL'ORS |
| ORS | 73026 | PIAZZA | D'ACQUISTO SAL |
| O | 73026 | VIA | SABA UMBERTO |
| | 73026 | | TORRE DELL'ORS |
| | 73026 | | TORRE DELL'ORS |
| O | 73026 | VIA | XXIV MAGGIO |
| | 73026 | | TORRE DELL'ORS |
| | 73026 | | MELENDUGNO Vi |
| O | 73026 | VIALE | EINAUDI LUIGI |
| O | 73026 | VIA | TACITO |
| | 73026 | | MELENDUGNO Vi |
| | 73026 | | MELENDUGNO Vi |
| O | 73026 | VIA | TRENTO |
| ORS | 73026 | VIA | DEL BASTIMENT |
| ORS | 73026 | VIA | CEFALONIA |
| ORS | 73026 | VIA | VILLA CLAUDIO |
| ORS | 73026 | VIA | PETRACHI BRUN |

| | Denominazione | Tipo Unita | Com.Catastale | Partita | Foglio | Particella | Sub | Categ Fab | Categ Catastale | Classe Fab | Unit Misura | Consistenza | Sup. Fab | Rendita Ca |
|--|-----------------|------------|---------------|---------|--------|------------|-----|-----------|-----------------|------------|----------------|-------------|----------|------------|
|  | VIA D. ROSSET | Terreno | 075043 | | | | | | | | Metri Quadrati | 0,00 | 0,00 | |
|  | VIA CARLO V | Terreno | 075043 | | | | | | | | Metri Quadrati | 0,00 | 0,00 | |
|  | VIA PIERANGEL | Terreno | 075043 | | | | | | | | Metri Quadrati | 0,00 | 0,00 | |
|  | VIA CILE | Terreno | 075043 | | | | | | | | Metri Quadrati | 0,00 | 0,00 | |
|  | VIA DUBROVNI | Terreno | 075043 | | | | | | | | Metri Quadrati | 0,00 | 0,00 | |
|  | VIA TANCREDI | Terreno | 075043 | | | | | | | | Metri Quadrati | 0,00 | 0,00 | |
|  | VIA SS. MEDICI | Terreno | 075043 | | | | | | | | Metri Quadrati | 0,00 | 0,00 | |
|  | VIA ALIGHIERO | Terreno | 075043 | | | | | | | | Metri Quadrati | 0,00 | 0,00 | |
|  | VIA ANNA MAG | Terreno | 075043 | | | | | | | | Metri Quadrati | 0,00 | 0,00 | |
|  | VIA TURATI | Terreno | 075043 | | | | | | | | Metri Quadrati | 0,00 | 0,00 | |
|  | VIA TITO SCHIP | Terreno | 075043 | | | | | | | | Metri Quadrati | 0,00 | 0,00 | |
|  | VIA BETTINO C | Terreno | 075043 | | | | | | | | Metri Quadrati | 0,00 | 0,00 | |
|  | VIA BELLAVIST | Terreno | 075043 | | | | | | | | Metri Quadrati | 0,00 | 0,00 | |
|  | VIA CARMELO | Terreno | 075043 | | | | | | | | Metri Quadrati | 0,00 | 0,00 | |
|  | VIA ENRICO BE | Terreno | 075043 | | | | | | | | Metri Quadrati | 0,00 | 0,00 | |
|  | VIA F.LLI BANDI | Terreno | 075043 | | | | | | | | Metri Quadrati | 0,00 | 0,00 | |
|  | VIA F. GARCIA L | Terreno | 075043 | | | | | | | | Metri Quadrati | 0,00 | 0,00 | |
|  | VIA FABRIZIO D | Terreno | 075043 | | | | | | | | Metri Quadrati | 0,00 | 0,00 | |
|  | VIA ALDO FABB | Terreno | 075043 | | | | | | | | Metri Quadrati | 0,00 | 0,00 | |
|  | VIA CORFU" | Terreno | 075043 | | | | | | | | Metri Quadrati | 0,00 | 0,00 | |
|  | VIA CRETA | Terreno | 075043 | | | | | | | | Metri Quadrati | 0,00 | 0,00 | |
|  | VIA GHANDI | Terreno | 075043 | | | | | | | | Metri Quadrati | 0,00 | 0,00 | |
|  | VIA VALORI BIC | Terreno | 075043 | | | | | | | | Metri Quadrati | 0,00 | 0,00 | |

| Catastale | Categoria Terreno | Classe Ter | Reddito Dominicale | Reddito Agrario | Codice Possesso | Percentuale Possesso | Valore Bilancio | ID Indirizzo | Indirizzo Completo | Localita |
|-----------|-------------------|------------|--------------------|-----------------|-----------------|----------------------|-----------------|--------------|---|-------------|
| 0,00 | STRADA | | 0,00 | 0,00 | PP | 100,00 | 0,00 € | 223,00 | MELENDUGNO TORRE DELL'ORSO VIA ROSSETTI D. 0 | TORRE DELL' |
| 0,00 | STRADA | | 0,00 | 0,00 | PP | 100,00 | 0,00 € | 216,00 | MELENDUGNO TORRE DELL'ORSO VIA CARLO V 0 | TORRE DELL' |
| 0,00 | STRADA | | 0,00 | 0,00 | PP | 100,00 | 0,00 € | 211,00 | MELENDUGNO TORRE DELL'ORSO VIA BERTOLI PIERA | TORRE DELL' |
| 0,00 | STRADA | | 0,00 | 0,00 | PP | 100,00 | 0,00 € | 218,00 | MELENDUGNO TORRE DELL'ORSO VIA CILE 0 | TORRE DELL' |
| 0,00 | STRADA | | 0,00 | 0,00 | PP | 100,00 | 0,00 € | 227,00 | MELENDUGNO TORRE DELL'ORSO VIA DUBROVNIK 0 | TORRE DELL' |
| 0,00 | STRADA | | 0,00 | 0,00 | PP | 100,00 | 0,00 € | 173,00 | MELENDUGNO MELENDUGNO VIA TANCREDI D'ALTAVI | MELENDUGNO |
| 0,00 | STRADA | | 0,00 | 0,00 | PP | 100,00 | 0,00 € | 171,00 | MELENDUGNO MELENDUGNO VIA MEDICI SS. 0 | MELENDUGNO |
| 0,00 | STRADA | | 0,00 | 0,00 | PP | 100,00 | 0,00 € | 207,00 | MELENDUGNO TORRE DELL'ORSO VIA NOSCHESI ALI | TORRE DELL' |
| 0,00 | STRADA | | 0,00 | 0,00 | PP | 100,00 | 0,00 € | 206,00 | MELENDUGNO TORRE DELL'ORSO VIA MAGNANI ANNA | TORRE DELL' |
| 0,00 | STRADA | | 0,00 | 0,00 | PP | 100,00 | 0,00 € | 178,00 | MELENDUGNO MELENDUGNO VIA TURATI 0 | MELENDUGNO |
| 0,00 | STRADA | | 0,00 | 0,00 | PP | 100,00 | 0,00 € | 175,00 | MELENDUGNO MELENDUGNO VIA TITO SCHIPA 0 | MELENDUGNO |
| 0,00 | STRADA | | 0,00 | 0,00 | PP | 100,00 | 0,00 € | 212,00 | MELENDUGNO TORRE DELL'ORSO VIA CRAXI BETTINO | TORRE DELL' |
| 0,00 | STRADA | | 0,00 | 0,00 | PP | 100,00 | 0,00 € | 210,00 | MELENDUGNO TORRE DELL'ORSO VIA BELLAVISTA 0 | TORRE DELL' |
| 0,00 | STRADA | | 0,00 | 0,00 | PP | 100,00 | 0,00 € | 215,00 | MELENDUGNO TORRE DELL'ORSO VIA BENE CARMEL | TORRE DELL' |
| 0,00 | STRADA | | 0,00 | 0,00 | PP | 100,00 | 0,00 € | 228,00 | MELENDUGNO TORRE DELL'ORSO VIA BERLINGUER E | TORRE DELL' |
| 0,00 | STRADA | | 0,00 | 0,00 | PP | 100,00 | 0,00 € | 229,00 | MELENDUGNO TORRE DELL'ORSO VIA BANDIERA F.lli 0 | TORRE DELL' |
| 0,00 | STRADA | | 0,00 | 0,00 | PP | 100,00 | 0,00 € | 230,00 | MELENDUGNO TORRE DELL'ORSO VIA GARCIA LORCA | TORRE DELL' |
| 0,00 | STRADA | | 0,00 | 0,00 | PP | 100,00 | 0,00 € | 231,00 | MELENDUGNO TORRE DELL'ORSO VIA DE ANDRE' FAB | TORRE DELL' |
| 0,00 | STRADA | | 0,00 | 0,00 | PP | 100,00 | 0,00 € | 205,00 | MELENDUGNO TORRE DELL'ORSO VIA FABBRIZI ALDO | TORRE DELL' |
| 0,00 | STRADA | | 0,00 | 0,00 | PP | 100,00 | 0,00 € | 220,00 | MELENDUGNO TORRE DELL'ORSO VIA CORFU' 0 | TORRE DELL' |
| 0,00 | STRADA | | 0,00 | 0,00 | PP | 100,00 | 0,00 € | 222,00 | MELENDUGNO TORRE DELL'ORSO VIA CRETA 0 | TORRE DELL' |
| 0,00 | STRADA | | 0,00 | 0,00 | PP | 100,00 | 0,00 € | 234,00 | MELENDUGNO TORRE DELL'ORSO VIA GHANDI 0 | TORRE DELL' |
| 0,00 | STRADA | | 0,00 | 0,00 | PP | 100,00 | 0,00 € | 209,00 | MELENDUGNO TORRE DELL'ORSO VIA VALORI BICE 0 | TORRE DELL' |

| CAP | Tipo | Indirizzo |
|-----------|------|-----------------|
| ORS 73026 | VIA | ROSSETTI D. |
| ORS 73026 | VIA | CARLO V |
| ORS 73026 | VIA | BERTOLI PIERAN |
| ORS 73026 | VIA | CILE |
| ORS 73026 | VIA | DUBROVNIK |
| O 73026 | VIA | TANCREDI D'ALT |
| O 73026 | VIA | MEDICI SS. |
| ORS 73026 | VIA | NOSCHESE ALIG |
| ORS 73026 | VIA | MAGNANI ANNA |
| O 73026 | VIA | TURATI |
| O 73026 | VIA | TITO SCHIPA |
| ORS 73026 | VIA | CRAXI BETTINO |
| ORS 73026 | VIA | BELLAVISTA |
| ORS 73026 | VIA | BENE CARMELO |
| ORS 73026 | VIA | BERLINGUER EN |
| ORS 73026 | VIA | BANDIERA F.Ili |
| ORS 73026 | VIA | GARCIA LORCA F |
| ORS 73026 | VIA | DE ANDRE' FABRI |
| ORS 73026 | VIA | FABBRIZI ALDO |
| ORS 73026 | VIA | CORFU' |
| ORS 73026 | VIA | CRETA |
| ORS 73026 | VIA | GHANDI |
| ORS 73026 | VIA | VALORI BICE |

| | Denominazione | Tipo Unita | Com.Catastale | Partita | Foglio | Particella | Sub | Categ Fab | Categ Catastale | Classe Fab | Unit Misura | Consistenza | Sup. Fab | Rendita Ca |
|--|----------------|------------|---------------|---------|--------|------------|-----|-----------|-----------------|------------|----------------|-------------|----------|------------|
|  | VIA DEI PIOPPI | Terreno | 075043 | | | | | | | | Metri Quadrati | 0,00 | 0,00 | |
|  | VIA DOMENICO | Terreno | 075043 | | | | | | | | Metri Quadrati | 0,00 | 0,00 | |
|  | VIA CIMITERO | Terreno | 075043 | | | | | | | | Metri Quadrati | 0,00 | 0,00 | |
|  | VIA FERNANDO | Terreno | 075043 | | | | | | | | Metri Quadrati | 0,00 | 0,00 | |
|  | VIA GIOVANNI P | Terreno | 075043 | | | | | | | | Metri Quadrati | 0,00 | 0,00 | |
|  | VIA D"AMELY | Terreno | 075043 | | | | | | | | Metri Quadrati | 0,00 | 0,00 | |
|  | VIA BELGRADO | Terreno | 075043 | | | | | | | | Metri Quadrati | 0,00 | 0,00 | |
|  | LUNGOMARE F | Terreno | 075043 | | | | | | | | Metri Quadrati | 0,00 | 0,00 | |
|  | VIA MARCELLO | Terreno | 075043 | | | | | | | | Metri Quadrati | 0,00 | 0,00 | |
|  | VIA MASSIMO T | Terreno | 075043 | | | | | | | | Metri Quadrati | 0,00 | 0,00 | |
|  | VIA MARIA COR | Terreno | 075043 | | | | | | | | Metri Quadrati | 0,00 | 0,00 | |
|  | VIA OMERO | Terreno | 075043 | | | | | | | | Metri Quadrati | 0,00 | 0,00 | |
|  | VIA MASSIMO D | Terreno | 075043 | | | | | | | | Metri Quadrati | 0,00 | 0,00 | |
|  | VIA TOGLIATTI | Terreno | 075043 | | | | | | | | Metri Quadrati | 0,00 | 0,00 | |
|  | VIA TOTO" (PRI | Terreno | 075043 | | | | | | | | Metri Quadrati | 0,00 | 0,00 | |
|  | VIA I° MAGGIO | Terreno | 075043 | | | | | | | | Metri Quadrati | 0,00 | 0,00 | |
|  | VIA GUALTIERI | Terreno | 075043 | | | | | | | | Metri Quadrati | 0,00 | 0,00 | |
|  | VIA RINO GAET | Terreno | 075043 | | | | | | | | Metri Quadrati | 0,00 | 0,00 | |
|  | TERRENO SEMI | Terreno | 075043 | 0 | 42 | 1491 | | | | | Metri Quadrati | 596,00 | 0,00 | |
|  | VIALE DEI PINI | Terreno | 075043 | | | | | | | | Metri Quadrati | 0,00 | 0,00 | |
|  | VIA LUIGI TENC | Terreno | 075043 | | | | | | | | Metri Quadrati | 0,00 | 0,00 | |
|  | VIA MIA MARTI | Terreno | 075043 | | | | | | | | Metri Quadrati | 0,00 | 0,00 | |
|  | VIA MOSCA | Terreno | 075043 | | | | | | | | Metri Quadrati | 0,00 | 0,00 | |

| Catastale | Categoria Terreno | Classe Ter | Reddito Dominicale | Reddito Agrario | Codice Possesso | Percentuale Possesso | Valore Bilancio | ID Indirizzo | Indirizzo Completo | Localita |
|-----------|-------------------|------------|--------------------|-----------------|-----------------|----------------------|-----------------|--------------|--|-------------|
| 0,00 | STRADA | | 0,00 | 0,00 | PP | 100,00 | 0,00 € | 224,00 | MELENDUGNO TORRE DELL'ORSO VIA DEI PIOPIPI 0 | TORRE DELL' |
| 0,00 | STRADA | | 0,00 | 0,00 | PP | 100,00 | 0,00 € | 226,00 | MELENDUGNO TORRE DELL'ORSO VIA MODUGNO DO | TORRE DELL' |
| 0,00 | STRADA | | 0,00 | 0,00 | PP | 100,00 | 0,00 € | 63,00 | MELENDUGNO MELENDUGNO VIA CIMITERO 0 | MELENDUGNO |
| 0,00 | STRADA | | 0,00 | 0,00 | PP | 100,00 | 0,00 € | 232,00 | MELENDUGNO TORRE DELL'ORSO VIA PESSOA FERNA | TORRE DELL' |
| 0,00 | STRADA | | 0,00 | 0,00 | PP | 100,00 | 0,00 € | 233,00 | MELENDUGNO TORRE DELL'ORSO VIA PASCOLI GIOVA | TORRE DELL' |
| 0,00 | STRADA | | 0,00 | 0,00 | PP | 100,00 | 0,00 € | 66,00 | MELENDUGNO MELENDUGNO VIA D'AMELY 0 | MELENDUGNO |
| 0,00 | STRADA | | 0,00 | 0,00 | PP | 100,00 | 0,00 € | 46,00 | MELENDUGNO MELENDUGNO VIA BELGRADO 0 | MELENDUGNO |
| 0,00 | STRADA | | 0,00 | 0,00 | PP | 100,00 | 0,00 € | 291,00 | MELENDUGNO MELENDUGNO - FRAZIONI Lungomare F | |
| 0,00 | STRADA | | 0,00 | 0,00 | PP | 100,00 | 0,00 € | 247,00 | MELENDUGNO TORRE DELL'ORSO VIA MASTROIANNI | TORRE DELL' |
| 0,00 | STRADA | | 0,00 | 0,00 | PP | 100,00 | 0,00 € | 248,00 | MELENDUGNO TORRE DELL'ORSO VIA TROISI MASSIM | TORRE DELL' |
| 0,00 | STRADA | | 0,00 | 0,00 | PP | 100,00 | 0,00 € | 250,00 | MELENDUGNO TORRE DELL'ORSO VIA CORTI MARIA 0 | TORRE DELL' |
| 0,00 | STRADA | | 0,00 | 0,00 | PP | 100,00 | 0,00 € | 257,00 | MELENDUGNO TORRE DELL'ORSO VIA OMERO 0 | TORRE DELL' |
| 0,00 | STRADA | | 0,00 | 0,00 | PP | 100,00 | 0,00 € | 251,00 | MELENDUGNO TORRE DELL'ORSO VIA D'ANTONA MAS | TORRE DELL' |
| 0,00 | STRADA | | 0,00 | 0,00 | PP | 100,00 | 0,00 € | 267,00 | MELENDUGNO TORRE DELL'ORSO VIA TOGLIATTI 0 | TORRE DELL' |
| 0,00 | STRADA | | 0,00 | 0,00 | PP | 100,00 | 0,00 € | 269,00 | MELENDUGNO TORRE DELL'ORSO VIA TOTO' (Principe | TORRE DELL' |
| 0,00 | STRADA | | 0,00 | 0,00 | PP | 100,00 | 0,00 € | 241,00 | MELENDUGNO TORRE DELL'ORSO VIA I° MAGGIO 0 | TORRE DELL' |
| 0,00 | STRADA | | 0,00 | 0,00 | PP | 100,00 | 0,00 € | 240,00 | MELENDUGNO TORRE DELL'ORSO VIA GUALTIERI DI B | TORRE DELL' |
| 0,00 | STRADA | | 0,00 | 0,00 | PP | 100,00 | 0,00 € | 262,00 | MELENDUGNO TORRE DELL'ORSO VIA GAETANO RINO | TORRE DELL' |
| 0,00 | SEMINATIVO | 3 | 1,69 | 1,39 | PP | 100,00 | 158,44 € | 568,00 | MELENDUGNO MELENDUGNO MELENDUGNO 0/SNC | |
| 0,00 | STRADA | | 0,00 | 0,00 | PP | 100,00 | 0,00 € | 274,00 | MELENDUGNO TORRE DELL'ORSO VIALE DEI PINI 0 | TORRE DELL' |
| 0,00 | STRADA | | 0,00 | 0,00 | PP | 100,00 | 0,00 € | 246,00 | MELENDUGNO TORRE DELL'ORSO VIA TENCO LUIGI 0 | TORRE DELL' |
| 0,00 | STRADA | | 0,00 | 0,00 | PP | 100,00 | 0,00 € | 252,00 | MELENDUGNO TORRE DELL'ORSO VIA MARTINI MIA 0 | TORRE DELL' |
| 0,00 | STRADA | | 0,00 | 0,00 | PP | 100,00 | 0,00 € | 254,00 | MELENDUGNO TORRE DELL'ORSO VIA MOSCA 0 | TORRE DELL' |

| | CAP | Tipo | Indirizzo |
|-----|-------|-------|-------------------|
| ORS | 73026 | VIA | DEI PIOPPI |
| ORS | 73026 | VIA | MODUGNO DOME |
| O | 73026 | VIA | CIMITERO |
| ORS | 73026 | VIA | PESSOA FERNAN |
| ORS | 73026 | VIA | PASCOLI GIOVAN |
| O | 73026 | VIA | D'AMELY |
| O | 73026 | VIA | BELGRADO |
| | 73026 | | MELENDUGNO - F |
| ORS | 73026 | VIA | MASTROIANNI M |
| ORS | 73026 | VIA | TROISI MASSIMO |
| ORS | 73026 | VIA | CORTI MARIA |
| ORS | 73026 | VIA | OMERO |
| ORS | 73026 | VIA | D'ANTONA MASSI |
| ORS | 73026 | VIA | TOGLIATTI |
| ORS | 73026 | VIA | TOTO' (Principe D |
| ORS | 73026 | VIA | I° MAGGIO |
| ORS | 73026 | VIA | GUALTIERI DI BRI |
| ORS | 73026 | VIA | GAETANO RINO |
| | 73026 | | MELENDUGNO M |
| ORS | 73026 | VIALE | DEI PINI |
| ORS | 73026 | VIA | TENCO LUIGI |
| ORS | 73026 | VIA | MARTINI MIA |
| ORS | 73026 | VIA | MOSCA |

| | Denominazione | Tipo Unita | Com.Catastale | Partita | Foglio | Particella | Sub | Categ Fab | Categ Catastale | Classe Fab | Unit Misura | Consistenza | Sup. Fab | Rendita Ca |
|--|---------------|------------|---------------|---------|--------|------------|-----|-----------|-----------------|------------|----------------|-------------|----------|------------|
|  | VIA SALVATOR | Terreno | 075043 | | | | | | | | Metri Quadrati | 0,00 | 0,00 | |
|  | VIA GOLDONI | Terreno | 075043 | | | | | | | | Metri Quadrati | 0,00 | 0,00 | |
|  | VIA CRISTOFAR | Terreno | 075043 | | | | | | | | Metri Quadrati | 0,00 | 0,00 | |
|  | VIA SANTORINI | Terreno | 075043 | | | | | | | | Metri Quadrati | 0,00 | 0,00 | |
|  | VIA T. PICA | Terreno | 075043 | | | | | | | | Metri Quadrati | 0,00 | 0,00 | |
|  | VIA MILOS | Terreno | 075043 | | | | | | | | Metri Quadrati | 0,00 | 0,00 | |
|  | VIA LUCIO BAT | Terreno | 075043 | | | | | | | | Metri Quadrati | 0,00 | 0,00 | |
|  | VIA LUCIANO P | Terreno | 075043 | | | | | | | | Metri Quadrati | 0,00 | 0,00 | |
|  | PIAZZA DAMAS | Terreno | 075043 | | | | | | | | Metri Quadrati | 0,00 | 0,00 | |
|  | LUNGOMARE M | Terreno | 075043 | | | | | | | | Metri Quadrati | 0,00 | 0,00 | |
|  | VIA PETRARCA | Terreno | 075043 | | | | | | | | Metri Quadrati | 0,00 | 0,00 | |
|  | VIA PAOLO PAN | Terreno | 075043 | | | | | | | | Metri Quadrati | 0,00 | 0,00 | |
|  | VIA MARCO BIA | Terreno | 075043 | | | | | | | | Metri Quadrati | 0,00 | 0,00 | |
|  | PIAZZA DEL LA | Terreno | 075043 | | | | | | | | Metri Quadrati | 0,00 | 0,00 | |
|  | MASSERIA CAR | Terreno | 075043 | | | | | | | | Metri Quadrati | 0,00 | 0,00 | |
|  | CABINA ENEL | Fabbricato | 075043 | 28 | | 483 | | D/1 | Opifici | U | Vani | 1,00 | 0,00 | |
|  | CONTRADA PA | Terreno | 075043 | | | | | | | | Metri Quadrati | 0,00 | 0,00 | |
|  | CORTE CAMOR | Terreno | 075043 | | | | | | | | Metri Quadrati | 0,00 | 0,00 | |
|  | CORTE SAN BA | Terreno | 075043 | | | | | | | | Metri Quadrati | 0,00 | 0,00 | |
|  | CORTE G. VES | Terreno | 075043 | | | | | | | | Metri Quadrati | 0,00 | 0,00 | |
|  | MASSERIA NUO | Terreno | 075043 | | | | | | | | Metri Quadrati | 0,00 | 0,00 | |
|  | CORTE MARINE | Terreno | 075043 | | | | | | | | Metri Quadrati | 0,00 | 0,00 | |
|  | VIA DEL CANNE | Terreno | 075043 | | | | | | | | Metri Quadrati | 0,00 | 0,00 | |

| Catastale | Categoria Terreno | Classe Ter | Reddito Dominicale | Reddito Agrario | Codice Possesso | Percentuale Possesso | Valore Bilancio | ID Indirizzo | Indirizzo Completo | Localita |
|-----------|-------------------|------------|--------------------|-----------------|-----------------|----------------------|-----------------|--------------|---|-------------|
| 0,00 | STRADA | | 0,00 | 0,00 | PP | 100,00 | 0,00 € | 263,00 | MELENDUGNO TORRE DELL'ORSO VIA ALLENDE SALV | TORRE DELL' |
| 0,00 | STRADA | | 0,00 | 0,00 | PP | 100,00 | 0,00 € | 239,00 | MELENDUGNO TORRE DELL'ORSO VIA GOLDONI 0 | TORRE DELL' |
| 0,00 | STRADA | | 0,00 | 0,00 | PP | 100,00 | 0,00 € | 264,00 | MELENDUGNO TORRE DELL'ORSO VIA SAN CRISTOFA | TORRE DELL' |
| 0,00 | STRADA | | 0,00 | 0,00 | PP | 100,00 | 0,00 € | 265,00 | MELENDUGNO TORRE DELL'ORSO VIA SANTORINI 0 | TORRE DELL' |
| 0,00 | STRADA | | 0,00 | 0,00 | PP | 100,00 | 0,00 € | 266,00 | MELENDUGNO TORRE DELL'ORSO VIA PICA T. 0 | TORRE DELL' |
| 0,00 | STRADA | | 0,00 | 0,00 | PP | 100,00 | 0,00 € | 253,00 | MELENDUGNO TORRE DELL'ORSO VIA MILOS 0 | TORRE DELL' |
| 0,00 | STRADA | | 0,00 | 0,00 | PP | 100,00 | 0,00 € | 245,00 | MELENDUGNO TORRE DELL'ORSO VIA BATTISTI LUCIO | TORRE DELL' |
| 0,00 | STRADA | | 0,00 | 0,00 | PP | 100,00 | 0,00 € | 244,00 | MELENDUGNO TORRE DELL'ORSO VIA PAVAROTTI LU | TORRE DELL' |
| 0,00 | STRADA | | 0,00 | 0,00 | PP | 100,00 | 0,00 € | 300,00 | MELENDUGNO MELENDUGNO - FRAZIONI PIAZZA DAM | MELENDUGNO |
| 0,00 | STRADA | | 0,00 | 0,00 | PP | 100,00 | 33.981,04 € | 288,00 | MELENDUGNO MELENDUGNO - FRAZIONI Lungomare D | |
| 0,00 | STRADA | | 0,00 | 0,00 | PP | 100,00 | 0,00 € | 259,00 | MELENDUGNO TORRE DELL'ORSO VIA PETRARCA 0 | TORRE DELL' |
| 0,00 | STRADA | | 0,00 | 0,00 | PP | 100,00 | 0,00 € | 258,00 | MELENDUGNO TORRE DELL'ORSO VIA PANELLI PAOL | TORRE DELL' |
| 0,00 | STRADA | | 0,00 | 0,00 | PP | 100,00 | 0,00 € | 249,00 | MELENDUGNO TORRE DELL'ORSO VIA BIAGI MARCO 0 | TORRE DELL' |
| 0,00 | STRADA | | 0,00 | 0,00 | PP | 100,00 | 0,00 € | 305,00 | MELENDUGNO MELENDUGNO - FRAZIONI PIAZZA LAV | MELENDUGNO |
| 0,00 | STRADA | | 0,00 | 0,00 | PP | 100,00 | 0,00 € | 293,00 | MELENDUGNO MELENDUGNO - FRAZIONI Masseria CAR | |
| 211,75 | non classificato | | 0,00 | 0,00 | PP | 100,00 | 9.115,82 € | 1,00 | MELENDUGNO MELENDUGNO PIAZZA PADRE PIO 0 | MELENDUGNO |
| 0,00 | STRADA | | 0,00 | 0,00 | PP | 100,00 | 0,00 € | 284,00 | MELENDUGNO MELENDUGNO - FRAZIONI Contrada PAS | |
| 0,00 | STRADA | | 0,00 | 0,00 | PP | 100,00 | 0,00 € | 279,00 | MELENDUGNO MELENDUGNO - FRAZIONI Corte CAMOR | |
| 0,00 | STRADA | | 0,00 | 0,00 | PP | 100,00 | 0,00 € | 280,00 | MELENDUGNO MELENDUGNO - FRAZIONI Corte SAN BA | |
| 0,00 | STRADA | | 0,00 | 0,00 | PP | 100,00 | 0,00 € | 282,00 | MELENDUGNO MELENDUGNO - FRAZIONI Corte VESE G | |
| 0,00 | STRADA | | 0,00 | 0,00 | PP | 100,00 | 0,00 € | 295,00 | MELENDUGNO MELENDUGNO - FRAZIONI Masseria NUO | |
| 0,00 | STRADA | | 0,00 | 0,00 | PP | 100,00 | 0,00 € | 283,00 | MELENDUGNO MELENDUGNO - FRAZIONI Corte MARINE | |
| 0,00 | STRADA | | 0,00 | 0,00 | PP | 100,00 | 0,00 € | 363,00 | MELENDUGNO MELENDUGNO - FRAZIONI VIA CANNET | MELENDUGNO |

| | CAP | Tipo | Indirizzo |
|-------|-------|--------|----------------|
| ORS | 73026 | VIA | ALLENDE SALVAT |
| ORS | 73026 | VIA | GOLDONI |
| ORS | 73026 | VIA | SAN CRISTOFAR |
| ORS | 73026 | VIA | SANTORINI |
| ORS | 73026 | VIA | PICA T. |
| ORS | 73026 | VIA | MILOS |
| ORS | 73026 | VIA | BATTISTI LUCIO |
| ORS | 73026 | VIA | PAVAROTTI LUCI |
| O - F | 73026 | PIAZZA | DAMASCO |
| | 73026 | | MELENDUGNO - F |
| ORS | 73026 | VIA | PETRARCA |
| ORS | 73026 | VIA | PANELLI PAOLO |
| ORS | 73026 | VIA | BIAGI MARCO |
| O - F | 73026 | PIAZZA | LAVORO DEL |
| | 73026 | | MELENDUGNO - F |
| O | 73026 | PIAZZA | PADRE PIO |
| | 73026 | | MELENDUGNO - F |
| | 73026 | | MELENDUGNO - F |
| | 73026 | | MELENDUGNO - F |
| | 73026 | | MELENDUGNO - F |
| | 73026 | | MELENDUGNO - F |
| O - F | 73026 | VIA | CANNETO DEL |

| | Denominazione | Tipo Unita | Com.Catastale | Partita | Foglio | Particella | Sub | Categ Fab | Categ Catastale | Classe Fab | Unit Misura | Consistenza | Sup. Fab | Rendita Ca |
|--|----------------|------------|---------------|---------|--------|------------|-----|-----------|-----------------|------------|----------------|-------------|----------|------------|
|  | VIA DEL FANTE | Terreno | 075043 | | | | | | | | Metri Quadrati | 0,00 | 0,00 | |
|  | VIALE DEGLI E | Terreno | 075043 | | | | | | | | Metri Quadrati | 0,00 | 0,00 | |
|  | VIA WALTER C | Terreno | 075043 | | | | | | | | Metri Quadrati | 0,00 | 0,00 | |
|  | LUNGOMARE P | Terreno | 075043 | | | | | | | | Metri Quadrati | 0,00 | 0,00 | |
|  | VIA PADOVA | Terreno | 075043 | | | | | | | | Metri Quadrati | 0,00 | 0,00 | |
|  | VIA DEL TURIS | Terreno | 075043 | | | | | | | | Metri Quadrati | 0,00 | 0,00 | |
|  | VIALE UNIONE | Terreno | 075043 | | | | | | | | Metri Quadrati | 0,00 | 0,00 | |
|  | VIALE DELLE A | Terreno | 075043 | | | | | | | | Metri Quadrati | 0,00 | 0,00 | |
|  | MASSERIA GIA | Terreno | 075043 | | | | | | | | Metri Quadrati | 0,00 | 0,00 | |
|  | LUNGOMARE A | Terreno | 075043 | | | | | | | | Metri Quadrati | 0,00 | 0,00 | |
|  | MASSERIA PAG | Terreno | 075043 | | | | | | | | Metri Quadrati | 0,00 | 0,00 | |
|  | VIALE DEI SALI | Terreno | 075043 | | | | | | | | Metri Quadrati | 0,00 | 0,00 | |
|  | MASSERIA SAN | Terreno | 075043 | | | | | | | | Metri Quadrati | 0,00 | 0,00 | |
|  | PIAZZETTA PES | Terreno | 075043 | | | | | | | | Metri Quadrati | 0,00 | 0,00 | |
|  | PIAZZA BELLINI | Terreno | 075043 | | | | | | | | Metri Quadrati | 0,00 | 0,00 | |
|  | LARGO CHIESA | Terreno | 075043 | | | | | | | | Metri Quadrati | 0,00 | 0,00 | |
|  | CORTE SANT"A | Terreno | 075043 | | | | | | | | Metri Quadrati | 0,00 | 0,00 | |
|  | VIA VITTORIO G | Terreno | 075043 | | | | | | | | Metri Quadrati | 0,00 | 0,00 | |
|  | VIA NAXOS | Terreno | 075043 | | | | | | | | Metri Quadrati | 0,00 | 0,00 | |
|  | VIA NINO MANF | Terreno | 075043 | | | | | | | | Metri Quadrati | 0,00 | 0,00 | |
|  | LUNGOMARE LI | Terreno | 075043 | | | | | | | | Metri Quadrati | 0,00 | 0,00 | |
|  | LUNGOMARE P | Terreno | 075043 | | | | | | | | Metri Quadrati | 0,00 | 0,00 | |
|  | VIALE DEI PLAT | Terreno | 075043 | | | | | | | | Metri Quadrati | 0,00 | 0,00 | |

| Catastale | Categoria Terreno | Classe Ter | Reddito Dominicale | Reddito Agrario | Codice Possesso | Percentuale Possesso | Valore Bilancio | ID Indirizzo | Indirizzo Completo | Localita |
|-----------|-------------------|------------|--------------------|-----------------|-----------------|----------------------|-----------------|--------------|--|-------------|
| 0,00 | STRADA | | 0,00 | 0,00 | PP | 100,00 | 0,00 € | 365,00 | MELENDUGNO MELENDUGNO - FRAZIONI VIA FANTE D | MELENDUGNO |
| 0,00 | STRADA | | 0,00 | 0,00 | PP | 100,00 | 0,00 € | 273,00 | MELENDUGNO TORRE DELL'ORSO VIALE DEGLI EUCA | TORRE DELL' |
| 0,00 | STRADA | | 0,00 | 0,00 | PP | 100,00 | 0,00 € | 271,00 | MELENDUGNO TORRE DELL'ORSO VIA CHIARI WALTE | TORRE DELL' |
| 0,00 | STRADA | | 0,00 | 0,00 | PP | 100,00 | 0,00 € | 289,00 | MELENDUGNO MELENDUGNO - FRAZIONI Lungomare D | |
| 0,00 | STRADA | | 0,00 | 0,00 | PP | 100,00 | 0,00 € | 460,00 | MELENDUGNO MELENDUGNO - FRAZIONI VIA PADOVA | MELENDUGNO |
| 0,00 | STRADA | | 0,00 | 0,00 | PP | 100,00 | 0,00 € | 370,00 | MELENDUGNO MELENDUGNO - FRAZIONI VIA TURISM | MELENDUGNO |
| 0,00 | STRADA | | 0,00 | 0,00 | PP | 100,00 | 0,00 € | 278,00 | MELENDUGNO TORRE DELL'ORSO VIALE DELL'UNIONE | TORRE DELL' |
| 0,00 | STRADA | | 0,00 | 0,00 | PP | 100,00 | 0,00 € | 277,00 | MELENDUGNO TORRE DELL'ORSO VIALE DELLE ALBIZI | TORRE DELL' |
| 0,00 | STRADA | | 0,00 | 0,00 | PP | 100,00 | 0,00 € | 294,00 | MELENDUGNO MELENDUGNO - FRAZIONI Masseria GIA | |
| 0,00 | STRADA | | 0,00 | 0,00 | PP | 100,00 | 0,00 € | 287,00 | MELENDUGNO MELENDUGNO - FRAZIONI Lungomare D | |
| 0,00 | STRADA | | 0,00 | 0,00 | PP | 100,00 | 0,00 € | 296,00 | MELENDUGNO MELENDUGNO - FRAZIONI Masseria PAG | |
| 0,00 | STRADA | | 0,00 | 0,00 | PP | 100,00 | 0,00 € | 276,00 | MELENDUGNO TORRE DELL'ORSO VIALE DEI SALICI 0 | TORRE DELL' |
| 0,00 | STRADA | | 0,00 | 0,00 | PP | 100,00 | 0,00 € | 297,00 | MELENDUGNO MELENDUGNO - FRAZIONI Masseria SAN | |
| 0,00 | STRADA | | 0,00 | 0,00 | PP | 100,00 | 0,00 € | 298,00 | MELENDUGNO MELENDUGNO - FRAZIONI Piazzetta PES | |
| 0,00 | STRADA | | 0,00 | 0,00 | PP | 100,00 | 0,00 € | 299,00 | MELENDUGNO MELENDUGNO - FRAZIONI PIAZZA BELL | MELENDUGNO |
| 0,00 | STRADA | | 0,00 | 0,00 | PP | 100,00 | 0,00 € | 285,00 | MELENDUGNO MELENDUGNO - FRAZIONI LARGO CHIE | MELENDUGNO |
| 0,00 | STRADA | | 0,00 | 0,00 | PP | 100,00 | 0,00 € | 281,00 | MELENDUGNO MELENDUGNO - FRAZIONI Corte SANT'A | |
| 0,00 | STRADA | | 0,00 | 0,00 | PP | 100,00 | 0,00 € | 270,00 | MELENDUGNO TORRE DELL'ORSO VIA GASSMAN VITT | TORRE DELL' |
| 0,00 | STRADA | | 0,00 | 0,00 | PP | 100,00 | 0,00 € | 256,00 | MELENDUGNO TORRE DELL'ORSO VIA NAXOS 0 | TORRE DELL' |
| 0,00 | STRADA | | 0,00 | 0,00 | PP | 100,00 | 0,00 € | 255,00 | MELENDUGNO TORRE DELL'ORSO VIA MANFREDI NIN | TORRE DELL' |
| 0,00 | STRADA | | 0,00 | 0,00 | PP | 100,00 | 0,00 € | 292,00 | MELENDUGNO MELENDUGNO - FRAZIONI Lungomare LI | |
| 0,00 | STRADA | | 0,00 | 0,00 | PP | 100,00 | 0,00 € | 290,00 | MELENDUGNO MELENDUGNO - FRAZIONI Lungomare D | |
| 0,00 | STRADA | | 0,00 | 0,00 | PP | 100,00 | 0,00 € | 275,00 | MELENDUGNO TORRE DELL'ORSO VIALE DEI PLATANI | TORRE DELL' |

| | CAP | Tipo | Indirizzo |
|-------|-------|--------|----------------|
| O - F | 73026 | VIA | FANTE DEL |
| ORS | 73026 | VIALE | DEGLI EUCALYPT |
| ORS | 73026 | VIA | CHIARI WALTER |
| | 73026 | | MELENDUGNO - F |
| O - F | 73026 | VIA | PADOVA |
| O - F | 73026 | VIA | TURISMO DEL |
| ORS | 73026 | VIALE | DELL'UNIONE EU |
| ORS | 73026 | VIALE | DELLE ALBIZIE |
| | 73026 | | MELENDUGNO - F |
| | 73026 | | MELENDUGNO - F |
| | 73026 | | MELENDUGNO - F |
| ORS | 73026 | VIALE | DEI SALICI |
| | 73026 | | MELENDUGNO - F |
| | 73026 | | MELENDUGNO - F |
| O - F | 73026 | PIAZZA | BELLINI |
| O - F | 73026 | LARGO | CHIESA |
| | 73026 | | MELENDUGNO - F |
| ORS | 73026 | VIA | GASSMAN VITTO |
| ORS | 73026 | VIA | NAXOS |
| ORS | 73026 | VIA | MANFREDI NINO |
| | 73026 | | MELENDUGNO - F |
| | 73026 | | MELENDUGNO - F |
| ORS | 73026 | VIALE | DEI PLATANI |

| | Denominazione | Tipo Unita | Com.Catastale | Partita | Foglio | Particella | Sub | Categ Fab | Categ Catastale | Classe Fab | Unit Misura | Consistenza | Sup. Fab | Rendita Ca |
|--|----------------|------------|---------------|---------|--------|------------|-----|-----------|-----------------|------------|----------------|-------------|----------|------------|
|  | VIA RENATO RA | Terreno | 075043 | | | | | | | | Metri Quadrati | 0,00 | 0,00 | |
|  | VIA PINETA | Terreno | 075043 | | | | | | | | Metri Quadrati | 0,00 | 0,00 | |
|  | PIAZZA MADON | Terreno | 075043 | | | | | | | | Metri Quadrati | 0,00 | 0,00 | |
|  | VIA AGAVE | Terreno | 075043 | | | | | | | | Metri Quadrati | 0,00 | 0,00 | |
|  | VIA ALBANIA | Terreno | 075043 | | | | | | | | Metri Quadrati | 0,00 | 0,00 | |
|  | VIA ALFIERI | Terreno | 075043 | | | | | | | | Metri Quadrati | 0,00 | 0,00 | |
|  | VIA ARMANDO | Terreno | 075043 | | | | | | | | Metri Quadrati | 0,00 | 0,00 | |
|  | VIA CALLIOPE | Terreno | 075043 | | | | | | | | Metri Quadrati | 0,00 | 0,00 | |
|  | VIA CANARIE | Terreno | 075043 | | | | | | | | Metri Quadrati | 0,00 | 0,00 | |
|  | PIAZZA DEL MA | Terreno | 075043 | | | | | | | | Metri Quadrati | 0,00 | 0,00 | |
|  | PIAZZA DELLA | Terreno | 075043 | | | | | | | | Metri Quadrati | 0,00 | 0,00 | |
|  | VIA TOMMASO | Terreno | 075043 | | | | | | | | Metri Quadrati | 0,00 | 0,00 | |
|  | VIA BOLOGNA | Terreno | 075043 | | | | | | | | Metri Quadrati | 0,00 | 0,00 | |
|  | VIA CONCILIAZI | Terreno | 075043 | | | | | | | | Metri Quadrati | 0,00 | 0,00 | |
|  | VIA CIMABUE | Terreno | 075043 | | | | | | | | Metri Quadrati | 0,00 | 0,00 | |
|  | VIA A. DORIA | Terreno | 075043 | | | | | | | | Metri Quadrati | 0,00 | 0,00 | |
|  | VIA ALGERIA | Terreno | 075043 | | | | | | | | Metri Quadrati | 0,00 | 0,00 | |
|  | VILLAGGIO MAL | Terreno | 075043 | | | | | | | | Metri Quadrati | 0,00 | 0,00 | |
|  | VIA CAIRO | Terreno | 075043 | | | | | | | | Metri Quadrati | 0,00 | 0,00 | |
|  | VIA CLEMENTE | Terreno | 075043 | | | | | | | | Metri Quadrati | 0,00 | 0,00 | |
|  | VIA BONEA | Terreno | 075043 | | | | | | | | Metri Quadrati | 0,00 | 0,00 | |
|  | PIAZZA PADRE | Terreno | 075043 | | | | | | | | Metri Quadrati | 0,00 | 0,00 | |
|  | VIA BOVIO | Terreno | 075043 | | | | | | | | Metri Quadrati | 0,00 | 0,00 | |

| Catastale | Categoria Terreno | Classe Ter | Reddito Dominicale | Reddito Agrario | Codice Possesso | Percentuale Possesso | Valore Bilancio | ID Indirizzo | Indirizzo Completo | Localita |
|-----------|-------------------|------------|--------------------|-----------------|-----------------|----------------------|-----------------|--------------|---|-------------|
| 0,00 | STRADA | | 0,00 | 0,00 | PP | 100,00 | 0,00 € | 261,00 | MELENDUGNO TORRE DELL'ORSO VIA RASCEL RENAT | TORRE DELL' |
| 0,00 | STRADA | | 0,00 | 0,00 | PP | 100,00 | 0,00 € | 260,00 | MELENDUGNO TORRE DELL'ORSO VIA PINETA 0 | TORRE DELL' |
| 0,00 | STRADA | | 0,00 | 0,00 | PP | 100,00 | 0,00 € | 311,00 | MELENDUGNO MELENDUGNO - FRAZIONI PIAZZA MAD | MELENDUGNO |
| 0,00 | STRADA | | 0,00 | 0,00 | PP | 100,00 | 0,00 € | 313,00 | MELENDUGNO MELENDUGNO - FRAZIONI VIA AGAVE 0 | MELENDUGNO |
| 0,00 | STRADA | | 0,00 | 0,00 | PP | 100,00 | 0,00 € | 314,00 | MELENDUGNO MELENDUGNO - FRAZIONI VIA ALBANIA | MELENDUGNO |
| 0,00 | STRADA | | 0,00 | 0,00 | PP | 100,00 | 0,00 € | 316,00 | MELENDUGNO MELENDUGNO - FRAZIONI VIA ALFIERI | MELENDUGNO |
| 0,00 | STRADA | | 0,00 | 0,00 | PP | 100,00 | 0,00 € | 321,00 | MELENDUGNO MELENDUGNO - FRAZIONI VIA RIZZO A | MELENDUGNO |
| 0,00 | STRADA | | 0,00 | 0,00 | PP | 100,00 | 0,00 € | 331,00 | MELENDUGNO MELENDUGNO - FRAZIONI VIA CALLIOP | MELENDUGNO |
| 0,00 | STRADA | | 0,00 | 0,00 | PP | 100,00 | 0,00 € | 332,00 | MELENDUGNO MELENDUGNO - FRAZIONI VIA CANARIE | MELENDUGNO |
| 0,00 | STRADA | | 0,00 | 0,00 | PP | 100,00 | 0,00 € | 306,00 | MELENDUGNO MELENDUGNO - FRAZIONI PIAZZA MAR | MELENDUGNO |
| 0,00 | STRADA | | 0,00 | 0,00 | PP | 100,00 | 0,00 € | 304,00 | MELENDUGNO MELENDUGNO - FRAZIONI PIAZZA LIBE | MELENDUGNO |
| 0,00 | STRADA | | 0,00 | 0,00 | PP | 100,00 | 0,00 € | 268,00 | MELENDUGNO TORRE DELL'ORSO VIA TOMMASO GAR | TORRE DELL' |
| 0,00 | STRADA | | 0,00 | 0,00 | PP | 100,00 | 0,00 € | 325,00 | MELENDUGNO MELENDUGNO - FRAZIONI VIA BOLOGN | MELENDUGNO |
| 0,00 | STRADA | | 0,00 | 0,00 | PP | 100,00 | 98.722,20 € | 342,00 | MELENDUGNO MELENDUGNO - FRAZIONI VIA CONCILI | MELENDUGNO |
| 0,00 | STRADA | | 0,00 | 0,00 | PP | 100,00 | 0,00 € | 337,00 | MELENDUGNO MELENDUGNO - FRAZIONI VIA CIMABU | MELENDUGNO |
| 0,00 | STRADA | | 0,00 | 0,00 | PP | 100,00 | 0,00 € | 312,00 | MELENDUGNO MELENDUGNO - FRAZIONI VIA DORIA A. | MELENDUGNO |
| 0,00 | STRADA | | 0,00 | 0,00 | PP | 100,00 | 0,00 € | 317,00 | MELENDUGNO MELENDUGNO - FRAZIONI VIA ALGERIA | MELENDUGNO |
| 0,00 | STRADA | | 0,00 | 0,00 | PP | 100,00 | 0,00 € | 272,00 | MELENDUGNO TORRE DELL'ORSO Villaggio MALAMA 0 | |
| 0,00 | STRADA | | 0,00 | 0,00 | PP | 100,00 | 0,00 € | 329,00 | MELENDUGNO MELENDUGNO - FRAZIONI VIA CAIRO 0 | MELENDUGNO |
| 0,00 | STRADA | | 0,00 | 0,00 | PP | 100,00 | 0,00 € | 324,00 | MELENDUGNO MELENDUGNO - FRAZIONI VIA BOCCAR | MELENDUGNO |
| 0,00 | STRADA | | 0,00 | 0,00 | PP | 100,00 | 0,00 € | 326,00 | MELENDUGNO MELENDUGNO - FRAZIONI VIA BONEA 0 | MELENDUGNO |
| 0,00 | STRADA | | 0,00 | 0,00 | PP | 100,00 | 0,00 € | 309,00 | MELENDUGNO MELENDUGNO - FRAZIONI PIAZZA PAD | MELENDUGNO |
| 0,00 | STRADA | | 0,00 | 0,00 | PP | 100,00 | 0,00 € | 327,00 | MELENDUGNO MELENDUGNO - FRAZIONI VIA BOVIO 0 | MELENDUGNO |

| CAP | Tipo | Indirizzo |
|-------------|--------|-----------------|
| ORS 73026 | VIA | RASCEL RENATO |
| ORS 73026 | VIA | PINETA |
| O - F 73026 | PIAZZA | MADONNA STELL |
| O - F 73026 | VIA | AGAVE |
| O - F 73026 | VIA | ALBANIA |
| O - F 73026 | VIA | ALFIERI |
| O - F 73026 | VIA | RIZZO ARMANDO |
| O - F 73026 | VIA | CALLIOPE |
| O - F 73026 | VIA | CANARIE |
| O - F 73026 | PIAZZA | MARE DEL |
| O - F 73026 | PIAZZA | LIBERTA' DELLA |
| ORS 73026 | VIA | TOMMASO GARR |
| O - F 73026 | VIA | BOLOGNA |
| O - F 73026 | VIA | CONCILIAZIONE L |
| O - F 73026 | VIA | CIMABUE |
| O - F 73026 | VIA | DORIA A. |
| O - F 73026 | VIA | ALGERIA |
| 73026 | | TORRE DELL'ORS |
| O - F 73026 | VIA | CAIRO |
| O - F 73026 | VIA | BOCCARDO CLE |
| O - F 73026 | VIA | BONEA |
| O - F 73026 | PIAZZA | PADRE PIO |
| O - F 73026 | VIA | BOVIO |

| | Denominazione | Tipo Unita | Com.Catastale | Partita | Foglio | Particella | Sub | Categ Fab | Categ Catastale | Classe Fab | Unit Misura | Consistenza | Sup. Fab | Rendita Ca |
|--|-----------------|------------|---------------|---------|--------|------------|-----|-----------|-----------------|------------|----------------|-------------|----------|------------|
|  | VIA BRIGANTINI | Terreno | 075043 | | | | | | | | Metri Quadrati | 0,00 | 0,00 | |
|  | VIA CAIROLI | Terreno | 075043 | | | | | | | | Metri Quadrati | 0,00 | 0,00 | |
|  | VIA ALEPPO | Terreno | 075043 | | | | | | | | Metri Quadrati | 0,00 | 0,00 | |
|  | VIA ANTONIO A | Terreno | 075043 | | | | | | | | Metri Quadrati | 0,00 | 0,00 | |
|  | VIA AMMAN | Terreno | 075043 | | | | | | | | Metri Quadrati | 0,00 | 0,00 | |
|  | VIA DEGLI EROI | Terreno | 075043 | | | | | | | | Metri Quadrati | 0,00 | 0,00 | |
|  | VIA DEGLI ULIVI | Terreno | 075043 | | | | | | | | Metri Quadrati | 0,00 | 0,00 | |
|  | VIA BADISCO | Terreno | 075043 | | | | | | | | Metri Quadrati | 0,00 | 0,00 | |
|  | VIA ATENE | Terreno | 075043 | | | | | | | | Metri Quadrati | 0,00 | 0,00 | |
|  | VIA DEI FARAG | Terreno | 075043 | | | | | | | | Metri Quadrati | 0,00 | 0,00 | |
|  | VIA DEI GIRASO | Terreno | 075043 | | | | | | | | Metri Quadrati | 0,00 | 0,00 | |
|  | PIAZZA DEI MA | Terreno | 075043 | | | | | | | | Metri Quadrati | 0,00 | 0,00 | |
|  | VIA COSIMO DE | Terreno | 075043 | | | | | | | | Metri Quadrati | 0,00 | 0,00 | |
|  | VIA DEI CARRU | Terreno | 075043 | | | | | | | | Metri Quadrati | 0,00 | 0,00 | |
|  | VIA DANTE | Terreno | 075043 | | | | | | | | Metri Quadrati | 0,00 | 0,00 | |
|  | VIA CARPIGNA | Terreno | 075043 | | | | | | | | Metri Quadrati | 0,00 | 0,00 | |
|  | VIA DARWIN | Terreno | 075043 | | | | | | | | Metri Quadrati | 0,00 | 0,00 | |
|  | PIAZZA D'ORIE | Terreno | 075043 | | | | | | | | Metri Quadrati | 0,00 | 0,00 | |
|  | VIA DEI GIUNC | Terreno | 075043 | | | | | | | | Metri Quadrati | 0,00 | 0,00 | |
|  | VIA DEL COMM | Terreno | 075043 | | | | | | | | Metri Quadrati | 0,00 | 0,00 | |
|  | VIA CADUTI DI | Terreno | 075043 | | | | | | | | Metri Quadrati | 0,00 | 0,00 | |
|  | VIA CASTELLO | Terreno | 075043 | | | | | | | | Metri Quadrati | 0,00 | 0,00 | |
|  | PIAZZA SPINOL | Terreno | 075043 | | | | | | | | Metri Quadrati | 0,00 | 0,00 | |

| Catastale | Categoria Terreno | Classe Ter | Reddito Dominicale | Reddito Agrario | Codice Possesso | Percentuale Possesso | Valore Bilancio | ID Indirizzo | Indirizzo Completo | | Localita | |
|-----------|-------------------|------------|--------------------|-----------------|-----------------|----------------------|-----------------|--------------|--------------------|-----------------------|--------------|------------|
| 0,00 | STRADA | | 0,00 | 0,00 | PP | 100,00 | 0,00 € | 328,00 | MELENDUGNO | MELENDUGNO - FRAZIONI | VIA BRIGANT | MELENDUGNO |
| 0,00 | STRADA | | 0,00 | 0,00 | PP | 100,00 | 0,00 € | 330,00 | MELENDUGNO | MELENDUGNO - FRAZIONI | VIA CAIROLI | MELENDUGNO |
| 0,00 | STRADA | | 0,00 | 0,00 | PP | 100,00 | 0,00 € | 315,00 | MELENDUGNO | MELENDUGNO - FRAZIONI | VIA ALEPPO | MELENDUGNO |
| 0,00 | STRADA | | 0,00 | 0,00 | PP | 100,00 | 0,00 € | 319,00 | MELENDUGNO | MELENDUGNO - FRAZIONI | VIA SEGNI A | MELENDUGNO |
| 0,00 | STRADA | | 0,00 | 0,00 | PP | 100,00 | 0,00 € | 318,00 | MELENDUGNO | MELENDUGNO - FRAZIONI | VIA AMMAN | MELENDUGNO |
| 0,00 | STRADA | | 0,00 | 0,00 | PP | 100,00 | 0,00 € | 349,00 | MELENDUGNO | MELENDUGNO - FRAZIONI | VIA EROI DE | MELENDUGNO |
| 0,00 | STRADA | | 0,00 | 0,00 | PP | 100,00 | 0,00 € | 351,00 | MELENDUGNO | MELENDUGNO - FRAZIONI | VIA ULIVI DE | MELENDUGNO |
| 0,00 | STRADA | | 0,00 | 0,00 | PP | 100,00 | 0,00 € | 323,00 | MELENDUGNO | MELENDUGNO - FRAZIONI | VIA BADISCO | MELENDUGNO |
| 0,00 | STRADA | | 0,00 | 0,00 | PP | 100,00 | 0,00 € | 322,00 | MELENDUGNO | MELENDUGNO - FRAZIONI | VIA ATENE 0 | MELENDUGNO |
| 0,00 | STRADA | | 0,00 | 0,00 | PP | 100,00 | 0,00 € | 354,00 | MELENDUGNO | MELENDUGNO - FRAZIONI | VIA FARAGLI | MELENDUGNO |
| 0,00 | STRADA | | 0,00 | 0,00 | PP | 100,00 | 0,00 € | 356,00 | MELENDUGNO | MELENDUGNO - FRAZIONI | VIA GIRASOL | MELENDUGNO |
| 0,00 | STRADA | | 0,00 | 0,00 | PP | 100,00 | 0,00 € | 303,00 | MELENDUGNO | MELENDUGNO - FRAZIONI | PIAZZA MARI | MELENDUGNO |
| 0,00 | STRADA | | 0,00 | 0,00 | PP | 100,00 | 0,00 € | 343,00 | MELENDUGNO | MELENDUGNO - FRAZIONI | VIA DE GIOR | MELENDUGNO |
| 0,00 | STRADA | | 0,00 | 0,00 | PP | 100,00 | 0,00 € | 352,00 | MELENDUGNO | MELENDUGNO - FRAZIONI | VIA CARRUBI | MELENDUGNO |
| 0,00 | STRADA | | 0,00 | 0,00 | PP | 100,00 | 0,00 € | 345,00 | MELENDUGNO | MELENDUGNO - FRAZIONI | VIA DANTE 0 | MELENDUGNO |
| 0,00 | STRADA | | 0,00 | 0,00 | PP | 100,00 | 0,00 € | 334,00 | MELENDUGNO | MELENDUGNO - FRAZIONI | VIA CARPIG | MELENDUGNO |
| 0,00 | STRADA | | 0,00 | 0,00 | PP | 100,00 | 0,00 € | 346,00 | MELENDUGNO | MELENDUGNO - FRAZIONI | VIA DARWIN | MELENDUGNO |
| 0,00 | STRADA | | 0,00 | 0,00 | PP | 100,00 | 0,00 € | 301,00 | MELENDUGNO | MELENDUGNO - FRAZIONI | PIAZZA ORIE | MELENDUGNO |
| 0,00 | STRADA | | 0,00 | 0,00 | PP | 100,00 | 0,00 € | 357,00 | MELENDUGNO | MELENDUGNO - FRAZIONI | VIA GIUNCHI | MELENDUGNO |
| 0,00 | STRADA | | 0,00 | 0,00 | PP | 100,00 | 0,00 € | 364,00 | MELENDUGNO | MELENDUGNO - FRAZIONI | VIA COMME | MELENDUGNO |
| 0,00 | STRADA | | 0,00 | 0,00 | PP | 100,00 | 0,00 € | 336,00 | MELENDUGNO | MELENDUGNO - FRAZIONI | VIA CADUTI | MELENDUGNO |
| 0,00 | STRADA | | 0,00 | 0,00 | PP | 100,00 | 52.486,04 € | 335,00 | MELENDUGNO | MELENDUGNO - FRAZIONI | PIAZZA CAS | MELENDUGNO |
| 0,00 | STRADA | | 0,00 | 0,00 | PP | 100,00 | 0,00 € | 310,00 | MELENDUGNO | MELENDUGNO - FRAZIONI | PIAZZA SPIN | MELENDUGNO |

| | CAP | Tipo | Indirizzo |
|-------|-------|--------|------------------|
| O - F | 73026 | VIA | BRIGANTINI |
| O - F | 73026 | VIA | CAIROLI |
| O - F | 73026 | VIA | ALEPPO |
| O - F | 73026 | VIA | SEGNI ANTONIO |
| O - F | 73026 | VIA | AMMAN |
| O - F | 73026 | VIA | EROI DEGLI |
| O - F | 73026 | VIA | ULIVI DEGLI |
| O - F | 73026 | VIA | BADISCO |
| O - F | 73026 | VIA | ATENE |
| O - F | 73026 | VIA | FARAGLIONI DEI |
| O - F | 73026 | VIA | GIRASOLI DEI |
| O - F | 73026 | PIAZZA | MARINAI D'ITALIA |
| O - F | 73026 | VIA | DE GIORGI COSI |
| O - F | 73026 | VIA | CARRUBI DEI |
| O - F | 73026 | VIA | DANTE |
| O - F | 73026 | VIA | CARPIGNANO |
| O - F | 73026 | VIA | DARWIN |
| O - F | 73026 | PIAZZA | ORIENTE D' |
| O - F | 73026 | VIA | GIUNCHI DEI |
| O - F | 73026 | VIA | COMMERCIO DEL |
| O - F | 73026 | VIA | CADUTI DI CEFAL |
| O - F | 73026 | PIAZZA | CASTELLO |
| O - F | 73026 | PIAZZA | SPINOLA |

| | Denominazione | Tipo Unita | Com.Catastale | Partita | Foglio | Particella | Sub | Categ Fab | Categ Catastale | Classe Fab | Unit Misura | Consistenza | Sup. Fab | Rendita Ca |
|--|----------------|------------|---------------|---------|--------|------------|-----|-----------|-----------------|------------|----------------|-------------|----------|------------|
|  | PIAZZA DEL PO | Terreno | 075043 | | | | | | | | Metri Quadrati | 0,00 | 0,00 | |
|  | VIA GIOVANNI X | Terreno | 075043 | | | | | | | | Metri Quadrati | 0,00 | 0,00 | |
|  | VIA COLLODI | Terreno | 075043 | | | | | | | | Metri Quadrati | 0,00 | 0,00 | |
|  | VIA DE AMICIS | Terreno | 075043 | | | | | | | | Metri Quadrati | 0,00 | 0,00 | |
|  | VIA COLL. ELIA | Terreno | 075043 | | | | | | | | Metri Quadrati | 0,00 | 0,00 | |
|  | VIA DEI LIMONI | Terreno | 075043 | | | | | | | | Metri Quadrati | 0,00 | 0,00 | |
|  | VIA DEI MANDO | Terreno | 075043 | | | | | | | | Metri Quadrati | 0,00 | 0,00 | |
|  | VIA DEI MELOG | Terreno | 075043 | | | | | | | | Metri Quadrati | 0,00 | 0,00 | |
|  | VIA CLIO | Terreno | 075043 | | | | | | | | Metri Quadrati | 0,00 | 0,00 | |
|  | VIA CAPO VER | Terreno | 075043 | | | | | | | | Metri Quadrati | 0,00 | 0,00 | |
|  | VIA DEGLI ARA | Terreno | 075043 | | | | | | | | Metri Quadrati | 0,00 | 0,00 | |
|  | VIA DEGLI SCEI | Terreno | 075043 | | | | | | | | Metri Quadrati | 0,00 | 0,00 | |
|  | VIA DEI SARAC | Terreno | 075043 | | | | | | | | Metri Quadrati | 0,00 | 0,00 | |
|  | VIA DA BARBIA | Terreno | 075043 | | | | | | | | Metri Quadrati | 0,00 | 0,00 | |
|  | VIA CIPRO | Terreno | 075043 | | | | | | | | Metri Quadrati | 0,00 | 0,00 | |
|  | VIA DEI CICLAM | Terreno | 075043 | | | | | | | | Metri Quadrati | 0,00 | 0,00 | |
|  | VIA DEI GELSO | Terreno | 075043 | | | | | | | | Metri Quadrati | 0,00 | 0,00 | |
|  | VIA GIORGIO G | Terreno | 075043 | | | | | | | | Metri Quadrati | 0,00 | 0,00 | |
|  | VIA DEI MILLE | Terreno | 075043 | | | | | | | | Metri Quadrati | 0,00 | 0,00 | |
|  | VIA ITACA | Terreno | 075043 | | | | | | | | Metri Quadrati | 0,00 | 0,00 | |
|  | VIA PISA | Terreno | 075043 | | | | | | | | Metri Quadrati | 0,00 | 0,00 | |
|  | VIA ERATO | Terreno | 075043 | | | | | | | | Metri Quadrati | 0,00 | 0,00 | |
|  | VIA DELL" AGRI | Terreno | 075043 | | | | | | | | Metri Quadrati | 0,00 | 0,00 | |

| Catastale | Categoria Terreno | Classe Ter | Reddito Dominicale | Reddito Agrario | Codice Possesso | Percentuale Possesso | Valore Bilancio | ID Indirizzo | Indirizzo Completo | Localita |
|-----------|-------------------|------------|--------------------|-----------------|-----------------|----------------------|-----------------|--------------|---|-------------|
| 0,00 | STRADA | | 0,00 | 0,00 | PP | 100,00 | 0,00 € | 307,00 | MELENDUGNO MELENDUGNO - FRAZIONI PIAZZA POP | MELENDUGNO |
| 0,00 | STRADA | | 0,00 | 0,00 | PP | 100,00 | 0,00 € | 415,00 | MELENDUGNO MELENDUGNO - FRAZIONI VIA GIOVAN | MELENDUGNO |
| 0,00 | STRADA | | 0,00 | 0,00 | PP | 100,00 | 0,00 € | 341,00 | MELENDUGNO MELENDUGNO - FRAZIONI VIA COLLODI | MELENDUGNO |
| 0,00 | STRADA | | 0,00 | 0,00 | PP | 100,00 | 52.486,03 € | 347,00 | MELENDUGNO MELENDUGNO - FRAZIONI VIA DE AMICI | MELENDUGNO |
| 0,00 | STRADA | | 0,00 | 0,00 | PP | 100,00 | 0,00 € | 340,00 | MELENDUGNO MELENDUGNO - FRAZIONI VIA ELIA COL | MELENDUGNO |
| 0,00 | STRADA | | 0,00 | 0,00 | PP | 100,00 | 0,00 € | 358,00 | MELENDUGNO MELENDUGNO - FRAZIONI VIA LIMONI D | MELENDUGNO |
| 0,00 | STRADA | | 0,00 | 0,00 | PP | 100,00 | 0,00 € | 359,00 | MELENDUGNO MELENDUGNO - FRAZIONI VIA MANDOR | MELENDUGNO |
| 0,00 | STRADA | | 0,00 | 0,00 | PP | 100,00 | 0,00 € | 360,00 | MELENDUGNO MELENDUGNO - FRAZIONI VIA MELOGR | MELENDUGNO |
| 0,00 | STRADA | | 0,00 | 0,00 | PP | 100,00 | 0,00 € | 339,00 | MELENDUGNO MELENDUGNO - FRAZIONI VIA CLIO 0 | MELENDUGNO |
| 0,00 | STRADA | | 0,00 | 0,00 | PP | 100,00 | 0,00 € | 333,00 | MELENDUGNO MELENDUGNO - FRAZIONI VIA CAPO VE | MELENDUGNO |
| 0,00 | STRADA | | 0,00 | 0,00 | PP | 100,00 | 0,00 € | 348,00 | MELENDUGNO MELENDUGNO - FRAZIONI VIA ARANCI | MELENDUGNO |
| 0,00 | STRADA | | 0,00 | 0,00 | PP | 100,00 | 0,00 € | 350,00 | MELENDUGNO MELENDUGNO - FRAZIONI VIA SCEICCH | MELENDUGNO |
| 0,00 | STRADA | | 0,00 | 0,00 | PP | 100,00 | 0,00 € | 362,00 | MELENDUGNO MELENDUGNO - FRAZIONI VIA SARACE | MELENDUGNO |
| 0,00 | STRADA | | 0,00 | 0,00 | PP | 100,00 | 0,00 € | 344,00 | MELENDUGNO MELENDUGNO - FRAZIONI VIA DA BARB | MELENDUGNO |
| 0,00 | STRADA | | 0,00 | 0,00 | PP | 100,00 | 0,00 € | 338,00 | MELENDUGNO MELENDUGNO - FRAZIONI VIA CIPRO 0 | MELENDUGNO |
| 0,00 | STRADA | | 0,00 | 0,00 | PP | 100,00 | 0,00 € | 353,00 | MELENDUGNO MELENDUGNO - FRAZIONI VIA CICLAMI | MELENDUGNO |
| 0,00 | STRADA | | 0,00 | 0,00 | PP | 100,00 | 0,00 € | 355,00 | MELENDUGNO MELENDUGNO - FRAZIONI VIA GELSOM | MELENDUGNO |
| 0,00 | STRADA | | 0,00 | 0,00 | PP | 100,00 | 0,00 € | 237,00 | MELENDUGNO TORRE DELL'ORSO VIA GABER GIORGI | TORRE DELL' |
| 0,00 | STRADA | | 0,00 | 0,00 | PP | 100,00 | 0,00 € | 361,00 | MELENDUGNO MELENDUGNO - FRAZIONI VIA MILLE D | MELENDUGNO |
| 0,00 | STRADA | | 0,00 | 0,00 | PP | 100,00 | 0,00 € | 242,00 | MELENDUGNO TORRE DELL'ORSO VIA ITACA 0 | TORRE DELL' |
| 0,00 | STRADA | | 0,00 | 0,00 | PP | 100,00 | 0,00 € | 470,00 | MELENDUGNO MELENDUGNO - FRAZIONI VIA PISA 0 | MELENDUGNO |
| 0,00 | STRADA | | 0,00 | 0,00 | PP | 100,00 | 0,00 € | 397,00 | MELENDUGNO MELENDUGNO - FRAZIONI VIA ERATO 0 | MELENDUGNO |
| 0,00 | STRADA | | 0,00 | 0,00 | PP | 100,00 | 0,00 € | 374,00 | MELENDUGNO MELENDUGNO - FRAZIONI VIA AGRICOL | MELENDUGNO |

| CAP | Tipo | Indirizzo |
|-------------|--------|----------------|
| O - F 73026 | PIAZZA | POPOLO DEL |
| O - F 73026 | VIA | GIOVANNI XIII |
| O - F 73026 | VIA | COLLODI |
| O - F 73026 | VIA | DE AMICIS |
| O - F 73026 | VIA | ELIA COLL. |
| O - F 73026 | VIA | LIMONI DEI |
| O - F 73026 | VIA | MANDORLI DEI |
| O - F 73026 | VIA | MELOGRANI DEI |
| O - F 73026 | VIA | CLIO |
| O - F 73026 | VIA | CAPO VERDE |
| O - F 73026 | VIA | ARANCI DEGLI |
| O - F 73026 | VIA | SCEICCHI DEGLI |
| O - F 73026 | VIA | SARACENI DEI |
| O - F 73026 | VIA | DA BARBIANO |
| O - F 73026 | VIA | CIPRO |
| O - F 73026 | VIA | CICLAMINI DEI |
| O - F 73026 | VIA | GELSOMINI DEI |
| ORS 73026 | VIA | GABER GIORGIO |
| O - F 73026 | VIA | MILLE DEI |
| ORS 73026 | VIA | ITACA |
| O - F 73026 | VIA | PISA |
| O - F 73026 | VIA | ERATO |
| O - F 73026 | VIA | AGRICOLTURA D |

| | Denominazione | Tipo Unita | Com.Catastale | Partita | Foglio | Particella | Sub | Categ Fab | Categ Catastale | Classe Fab | Unit Misura | Consistenza | Sup. Fab | Rendita Ca |
|--|----------------|------------|---------------|---------|--------|------------|-----|-----------|-----------------|------------|----------------|-------------|----------|------------|
|  | VIA DELL" ALLO | Terreno | 075043 | | | | | | | | Metri Quadrati | 0,00 | 0,00 | |
|  | VIA DELL" AVIE | Terreno | 075043 | | | | | | | | Metri Quadrati | 0,00 | 0,00 | |
|  | VIA DELLE NINF | Terreno | 075043 | | | | | | | | Metri Quadrati | 0,00 | 0,00 | |
|  | VIA DELLE ACA | Terreno | 075043 | | | | | | | | Metri Quadrati | 0,00 | 0,00 | |
|  | VIA E. TOTI | Terreno | 075043 | | | | | | | | Metri Quadrati | 0,00 | 0,00 | |
|  | VIA EOLO | Terreno | 075043 | | | | | | | | Metri Quadrati | 0,00 | 0,00 | |
|  | VIA DEL PIREO | Terreno | 075043 | | | | | | | | Metri Quadrati | 0,00 | 0,00 | |
|  | VIA DEL MIRTO | Terreno | 075043 | | | | | | | | Metri Quadrati | 0,00 | 0,00 | |
|  | VIA DONIZETTI | Terreno | 075043 | | | | | | | | Metri Quadrati | 0,00 | 0,00 | |
|  | VIA EUTERPE | Terreno | 075043 | | | | | | | | Metri Quadrati | 0,00 | 0,00 | |
|  | VIA FIRENZE | Terreno | 075043 | | | | | | | | Metri Quadrati | 0,00 | 0,00 | |
|  | VIA DELL"ACQU | Terreno | 075043 | | | | | | | | Metri Quadrati | 0,00 | 0,00 | |
|  | VIA DELLE GAR | Terreno | 075043 | | | | | | | | Metri Quadrati | 0,00 | 0,00 | |
|  | VIA DELLA MOS | Terreno | 075043 | | | | | | | | Metri Quadrati | 0,00 | 0,00 | |
|  | VIA DUCA DEGL | Terreno | 075043 | | | | | | | | Metri Quadrati | 0,00 | 0,00 | |
|  | VIA E. FIERAMO | Terreno | 075043 | | | | | | | | Metri Quadrati | 0,00 | 0,00 | |
|  | VIA DELLE LAM | Terreno | 075043 | | | | | | | | Metri Quadrati | 0,00 | 0,00 | |
|  | VIA DELLE GER | Terreno | 075043 | | | | | | | | Metri Quadrati | 0,00 | 0,00 | |
|  | VIA L. BATTIST | Terreno | 075043 | | | | | | | | Metri Quadrati | 0,00 | 0,00 | |
|  | VIA IANNARA | Terreno | 075043 | | | | | | | | Metri Quadrati | 0,00 | 0,00 | |
|  | VIA DELLA PES | Terreno | 075043 | | | | | | | | Metri Quadrati | 0,00 | 0,00 | |
|  | VIA GIUNONE | Terreno | 075043 | | | | | | | | Metri Quadrati | 0,00 | 0,00 | |
|  | VIA DELLE MOR | Terreno | 075043 | | | | | | | | Metri Quadrati | 0,00 | 0,00 | |


| Catastale | Categoria Terreno | Classe Ter | Reddito Dominicale | Reddito Agrario | Codice Possesso | Percentuale Possesso | Valore Bilancio | ID Indirizzo | Indirizzo Completo | Localita |
|-----------|-------------------|------------|--------------------|-----------------|-----------------|----------------------|-----------------|--------------|--|------------|
| 0,00 | STRADA | | 0,00 | 0,00 | PP | 100,00 | 0,00 € | 375,00 | MELENDUGNO MELENDUGNO - FRAZIONI VIA ALLORO | MELENDUGNO |
| 0,00 | STRADA | | 0,00 | 0,00 | PP | 100,00 | 0,00 € | 377,00 | MELENDUGNO MELENDUGNO - FRAZIONI VIA AVIERE | MELENDUGNO |
| 0,00 | STRADA | | 0,00 | 0,00 | PP | 100,00 | 0,00 € | 386,00 | MELENDUGNO MELENDUGNO - FRAZIONI VIA NINFE D | MELENDUGNO |
| 0,00 | STRADA | | 0,00 | 0,00 | PP | 100,00 | 0,00 € | 378,00 | MELENDUGNO MELENDUGNO - FRAZIONI VIA ACACIE | MELENDUGNO |
| 0,00 | STRADA | | 0,00 | 0,00 | PP | 100,00 | 0,00 € | 395,00 | MELENDUGNO MELENDUGNO - FRAZIONI VIA TOTI E. 0 | MELENDUGNO |
| 0,00 | STRADA | | 0,00 | 0,00 | PP | 100,00 | 0,00 € | 396,00 | MELENDUGNO MELENDUGNO - FRAZIONI VIA EOLO 0 | MELENDUGNO |
| 0,00 | STRADA | | 0,00 | 0,00 | PP | 100,00 | 0,00 € | 369,00 | MELENDUGNO MELENDUGNO - FRAZIONI VIA PIREO D | MELENDUGNO |
| 0,00 | STRADA | | 0,00 | 0,00 | PP | 100,00 | 0,00 € | 368,00 | MELENDUGNO MELENDUGNO - FRAZIONI VIA MIRTO D | MELENDUGNO |
| 0,00 | STRADA | | 0,00 | 0,00 | PP | 100,00 | 0,00 € | 391,00 | MELENDUGNO MELENDUGNO - FRAZIONI VIA DONIZET | MELENDUGNO |
| 0,00 | STRADA | | 0,00 | 0,00 | PP | 100,00 | 0,00 € | 400,00 | MELENDUGNO MELENDUGNO - FRAZIONI VIA EUTERP | MELENDUGNO |
| 0,00 | STRADA | | 0,00 | 0,00 | PP | 100,00 | 0,00 € | 402,00 | MELENDUGNO MELENDUGNO - FRAZIONI VIA FIRENZE | MELENDUGNO |
| 0,00 | STRADA | | 0,00 | 0,00 | PP | 100,00 | 0,00 € | 373,00 | MELENDUGNO MELENDUGNO - FRAZIONI VIA ACQUA | MELENDUGNO |
| 0,00 | STRADA | | 0,00 | 0,00 | PP | 100,00 | 0,00 € | 379,00 | MELENDUGNO MELENDUGNO - FRAZIONI VIA GARDEN | MELENDUGNO |
| 0,00 | STRADA | | 0,00 | 0,00 | PP | 100,00 | 0,00 € | 371,00 | MELENDUGNO MELENDUGNO - FRAZIONI VIA MOSCHE | MELENDUGNO |
| 0,00 | STRADA | | 0,00 | 0,00 | PP | 100,00 | 0,00 € | 393,00 | MELENDUGNO MELENDUGNO - FRAZIONI VIA DUCA DE | MELENDUGNO |
| 0,00 | STRADA | | 0,00 | 0,00 | PP | 100,00 | 0,00 € | 394,00 | MELENDUGNO MELENDUGNO - FRAZIONI VIA FIERAM | MELENDUGNO |
| 0,00 | STRADA | | 0,00 | 0,00 | PP | 100,00 | 0,00 € | 382,00 | MELENDUGNO MELENDUGNO - FRAZIONI VIA LAMPAR | MELENDUGNO |
| 0,00 | STRADA | | 0,00 | 0,00 | PP | 100,00 | 0,00 € | 380,00 | MELENDUGNO MELENDUGNO - FRAZIONI VIA GERBER | MELENDUGNO |
| 0,00 | STRADA | | 0,00 | 0,00 | PP | 100,00 | 0,00 € | 428,00 | MELENDUGNO MELENDUGNO - FRAZIONI VIA ALBERTI | MELENDUGNO |
| 0,00 | STRADA | | 0,00 | 0,00 | PP | 100,00 | 0,00 € | 420,00 | MELENDUGNO MELENDUGNO - FRAZIONI VIA IANNARA | MELENDUGNO |
| 0,00 | STRADA | | 0,00 | 0,00 | PP | 100,00 | 0,00 € | 372,00 | MELENDUGNO MELENDUGNO - FRAZIONI VIA PESCA D | MELENDUGNO |
| 0,00 | STRADA | | 0,00 | 0,00 | PP | 100,00 | 0,00 € | 416,00 | MELENDUGNO MELENDUGNO - FRAZIONI VIA GIUNON | MELENDUGNO |
| 0,00 | STRADA | | 0,00 | 0,00 | PP | 100,00 | 0,00 € | 384,00 | MELENDUGNO MELENDUGNO - FRAZIONI VIA MORE D | MELENDUGNO |

| | CAP | Tipo | Indirizzo |
|-------|-------|------|-----------------|
| O - F | 73026 | VIA | ALLORO DELL' |
| O - F | 73026 | VIA | AVIERE DELL' |
| O - F | 73026 | VIA | NINFE DELLE |
| O - F | 73026 | VIA | ACACIE DELLE |
| O - F | 73026 | VIA | TOTI E. |
| O - F | 73026 | VIA | EOLO |
| O - F | 73026 | VIA | PIREO DEL |
| O - F | 73026 | VIA | MIRTO DEL |
| O - F | 73026 | VIA | DONIZETTI |
| O - F | 73026 | VIA | EUTERPE |
| O - F | 73026 | VIA | FIRENZE |
| O - F | 73026 | VIA | ACQUA DOLCE D |
| O - F | 73026 | VIA | GARDENIE DELLE |
| O - F | 73026 | VIA | MOSCHEA DELLA |
| O - F | 73026 | VIA | DUCA DEGLI ABR |
| O - F | 73026 | VIA | FIERAMOSCA E. |
| O - F | 73026 | VIA | LAMPARE DELLE |
| O - F | 73026 | VIA | GERBERE DELLE |
| O - F | 73026 | VIA | ALBERTI L.BATTI |
| O - F | 73026 | VIA | IANNARA |
| O - F | 73026 | VIA | PESCA DELLA |
| O - F | 73026 | VIA | GIUNONE |
| O - F | 73026 | VIA | MORE DELLE |

| | Denominazione | Tipo Unita | Com.Catastale | Partita | Foglio | Particella | Sub | Categ Fab | Categ Catastale | Classe Fab | Unit Misura | Consistenza | Sup. Fab | Rendita Ca |
|--|----------------|------------|---------------|---------|--------|------------|-----|-----------|-----------------|------------|----------------|-------------|----------|------------|
|  | VIA DELL" INDU | Terreno | 075043 | | | | | | | | Metri Quadrati | 0,00 | 0,00 | |
|  | VIA DELLE ODA | Terreno | 075043 | | | | | | | | Metri Quadrati | 0,00 | 0,00 | |
|  | VIA LEOPARDI | Terreno | 075043 | | | | | | | | Metri Quadrati | 0,00 | 0,00 | |
|  | VIA DELL" ARTI | Terreno | 075043 | | | | | | | | Metri Quadrati | 0,00 | 0,00 | |
|  | VIA KENNEDY | Terreno | 075043 | | | | | | | | Metri Quadrati | 0,00 | 0,00 | |
|  | VIA IPPOCRATE | Terreno | 075043 | | | | | | | | Metri Quadrati | 0,00 | 0,00 | |
|  | VIA DUCA D"AO | Terreno | 075043 | | | | | | | | Metri Quadrati | 0,00 | 0,00 | |
|  | VIA GIORDANO | Terreno | 075043 | | | | | | | | Metri Quadrati | 0,00 | 0,00 | |
|  | VIA GINO GIUG | Terreno | 075043 | | | | | | | | Metri Quadrati | 0,00 | 0,00 | |
|  | VIA GINEVRA | Terreno | 075043 | | | | | | | | Metri Quadrati | 0,00 | 0,00 | |
|  | VIA GIBILTERR | Terreno | 075043 | | | | | | | | Metri Quadrati | 0,00 | 0,00 | |
|  | VIA GENOVA | Terreno | 075043 | | | | | | | | Metri Quadrati | 0,00 | 0,00 | |
|  | VIA ISONZO | Terreno | 075043 | | | | | | | | Metri Quadrati | 0,00 | 0,00 | |
|  | VIA GIUSEPPE | Terreno | 075043 | | | | | | | | Metri Quadrati | 0,00 | 0,00 | |
|  | VIA EURIPIDE | Terreno | 075043 | | | | | | | | Metri Quadrati | 0,00 | 0,00 | |
|  | VIA FILIPPO BR | Terreno | 075043 | | | | | | | | Metri Quadrati | 0,00 | 0,00 | |
|  | VIA GIORGIO A | Terreno | 075043 | | | | | | | | Metri Quadrati | 0,00 | 0,00 | |
|  | VIA GIUSEPPE | Terreno | 075043 | | | | | | | | Metri Quadrati | 0,00 | 0,00 | |
|  | VIA LEUCALE | Terreno | 075043 | | | | | | | | Metri Quadrati | 0,00 | 0,00 | |
|  | LARGO PUCCIN | Terreno | 075043 | | | | | | | | Metri Quadrati | 0,00 | 0,00 | |
|  | VIA GIORDANIA | Terreno | 075043 | | | | | | | | Metri Quadrati | 0,00 | 0,00 | |
|  | VIA G. GALILEI | Terreno | 075043 | | | | | | | | Metri Quadrati | 0,00 | 0,00 | |
|  | VIA ISRAELE | Terreno | 075043 | | | | | | | | Metri Quadrati | 0,00 | 0,00 | |

| Catastale | Categoria Terreno | Classe Ter | Reddito Dominicale | Reddito Agrario | Codice Possesso | Percentuale Possesso | Valore Bilancio | ID Indirizzo | Indirizzo Completo | Localita |
|-----------|-------------------|------------|--------------------|-----------------|-----------------|----------------------|-----------------|--------------|--|-------------|
| 0,00 | STRADA | | 0,00 | 0,00 | PP | 100,00 | 0,00 € | 389,00 | MELENDUGNO MELENDUGNO - FRAZIONI VIA INDUSTR | MELENDUGNO |
| 0,00 | STRADA | | 0,00 | 0,00 | PP | 100,00 | 0,00 € | 387,00 | MELENDUGNO MELENDUGNO - FRAZIONI VIA ODALISC | MELENDUGNO |
| 0,00 | STRADA | | 0,00 | 0,00 | PP | 100,00 | 0,00 € | 432,00 | MELENDUGNO MELENDUGNO - FRAZIONI VIA LEOPAR | MELENDUGNO |
| 0,00 | STRADA | | 0,00 | 0,00 | PP | 100,00 | 0,00 € | 376,00 | MELENDUGNO MELENDUGNO - FRAZIONI VIA ARTIGIA | MELENDUGNO |
| 0,00 | STRADA | | 0,00 | 0,00 | PP | 100,00 | 0,00 € | 426,00 | MELENDUGNO MELENDUGNO - FRAZIONI VIA KENNED | MELENDUGNO |
| 0,00 | STRADA | | 0,00 | 0,00 | PP | 100,00 | 0,00 € | 422,00 | MELENDUGNO MELENDUGNO - FRAZIONI VIA IPPOCRA | MELENDUGNO |
| 0,00 | STRADA | | 0,00 | 0,00 | PP | 100,00 | 0,00 € | 392,00 | MELENDUGNO MELENDUGNO - FRAZIONI VIA DUCA D' | MELENDUGNO |
| 0,00 | STRADA | | 0,00 | 0,00 | PP | 100,00 | 0,00 € | 411,00 | MELENDUGNO MELENDUGNO - FRAZIONI VIA BRUNO | MELENDUGNO |
| 0,00 | STRADA | | 0,00 | 0,00 | PP | 100,00 | 0,00 € | 409,00 | MELENDUGNO MELENDUGNO - FRAZIONI VIA GIUGNI | MELENDUGNO |
| 0,00 | STRADA | | 0,00 | 0,00 | PP | 100,00 | 0,00 € | 408,00 | MELENDUGNO MELENDUGNO - FRAZIONI VIA GINEVRA | MELENDUGNO |
| 0,00 | STRADA | | 0,00 | 0,00 | PP | 100,00 | 0,00 € | 407,00 | MELENDUGNO MELENDUGNO - FRAZIONI VIA GIBILTE | MELENDUGNO |
| 0,00 | STRADA | | 0,00 | 0,00 | PP | 100,00 | 0,00 € | 406,00 | MELENDUGNO MELENDUGNO - FRAZIONI VIA GENOVA | MELENDUGNO |
| 0,00 | STRADA | | 0,00 | 0,00 | PP | 100,00 | 0,00 € | 423,00 | MELENDUGNO MELENDUGNO - FRAZIONI VIA ISONZO | MELENDUGNO |
| 0,00 | STRADA | | 0,00 | 0,00 | PP | 100,00 | 0,00 € | 417,00 | MELENDUGNO MELENDUGNO - FRAZIONI VIA DI VAGN | MELENDUGNO |
| 0,00 | STRADA | | 0,00 | 0,00 | PP | 100,00 | 0,00 € | 399,00 | MELENDUGNO MELENDUGNO - FRAZIONI VIA EURIPID | MELENDUGNO |
| 0,00 | STRADA | | 0,00 | 0,00 | PP | 100,00 | 0,00 € | 401,00 | MELENDUGNO MELENDUGNO - FRAZIONI VIA BRUNEL | MELENDUGNO |
| 0,00 | STRADA | | 0,00 | 0,00 | PP | 100,00 | 0,00 € | 236,00 | MELENDUGNO TORRE DELL'ORSO VIA AMBROSOLI GI | TORRE DELL' |
| 0,00 | STRADA | | 0,00 | 0,00 | PP | 100,00 | 0,00 € | 238,00 | MELENDUGNO TORRE DELL'ORSO VIA TATARELLA GIU | TORRE DELL' |
| 0,00 | STRADA | | 0,00 | 0,00 | PP | 100,00 | 0,00 € | 243,00 | MELENDUGNO TORRE DELL'ORSO VIA LEUCALE 0 | TORRE DELL' |
| 0,00 | STRADA | | 0,00 | 0,00 | PP | 100,00 | 0,00 € | 286,00 | MELENDUGNO MELENDUGNO - FRAZIONI LARGO PUC | MELENDUGNO |
| 0,00 | STRADA | | 0,00 | 0,00 | PP | 100,00 | 0,00 € | 410,00 | MELENDUGNO MELENDUGNO - FRAZIONI VIA GIORDA | MELENDUGNO |
| 0,00 | STRADA | | 0,00 | 0,00 | PP | 100,00 | 0,00 € | 405,00 | MELENDUGNO MELENDUGNO - FRAZIONI VIA GALILEI | MELENDUGNO |
| 0,00 | STRADA | | 0,00 | 0,00 | PP | 100,00 | 0,00 € | 424,00 | MELENDUGNO MELENDUGNO - FRAZIONI VIA ISRAELE | MELENDUGNO |

| CAP | Tipo | Indirizzo |
|-------------|-------|-----------------|
| O - F 73026 | VIA | INDUSTRIA DELL' |
| O - F 73026 | VIA | ODALISCHE DELL |
| O - F 73026 | VIA | LEOPARDI |
| O - F 73026 | VIA | ARTIGIANATO DE |
| O - F 73026 | VIA | KENNEDY |
| O - F 73026 | VIA | IPPOCRATE |
| O - F 73026 | VIA | DUCA D'AOSTA |
| O - F 73026 | VIA | BRUNO GIORDAN |
| O - F 73026 | VIA | GIUGNI GINO |
| O - F 73026 | VIA | GINEVRA |
| O - F 73026 | VIA | GIBILTERRA |
| O - F 73026 | VIA | GENOVA |
| O - F 73026 | VIA | ISONZO |
| O - F 73026 | VIA | DI VAGNO GIUSE |
| O - F 73026 | VIA | EURIPIDE |
| O - F 73026 | VIA | BRUNELLESCHI F |
| ORS 73026 | VIA | AMBROSOLI GIO |
| ORS 73026 | VIA | TATARELLA GIUS |
| ORS 73026 | VIA | LEUCALE |
| O - F 73026 | LARGO | PUCCINI |
| O - F 73026 | VIA | GIORDANIA |
| O - F 73026 | VIA | GALILEI G. |
| O - F 73026 | VIA | ISRAELE |

| | Denominazione | Tipo Unita | Com.Catastale | Partita | Foglio | Particella | Sub | Categ Fab | Categ Catastale | Classe Fab | Unit Misura | Consistenza | Sup. Fab | Rendita Ca |
|--|----------------|------------|---------------|---------|--------|------------|-----|-----------|-----------------|------------|----------------|-------------|----------|------------|
|  | VIA GIOVANNI | Terreno | 075043 | | | | | | | | Metri Quadrati | 0,00 | 0,00 | |
|  | VIA EUCLIDE | Terreno | 075043 | | | | | | | | Metri Quadrati | 0,00 | 0,00 | |
|  | VIA JAMAICA | Terreno | 075043 | | | | | | | | Metri Quadrati | 0,00 | 0,00 | |
|  | VIA KEPLERO | Terreno | 075043 | | | | | | | | Metri Quadrati | 0,00 | 0,00 | |
|  | VIA G. ROSSA | Terreno | 075043 | | | | | | | | Metri Quadrati | 0,00 | 0,00 | |
|  | VIA GIOVANNI S | Terreno | 075043 | | | | | | | | Metri Quadrati | 0,00 | 0,00 | |
|  | VIA GIORGIO V | Terreno | 075043 | | | | | | | | Metri Quadrati | 0,00 | 0,00 | |
|  | VIA G. SARAGA | Terreno | 075043 | | | | | | | | Metri Quadrati | 0,00 | 0,00 | |
|  | VIA DELLE MUS | Terreno | 075043 | | | | | | | | Metri Quadrati | 0,00 | 0,00 | |
|  | VIA DELLE MIM | Terreno | 075043 | | | | | | | | Metri Quadrati | 0,00 | 0,00 | |
|  | VIA MELPOMEN | Terreno | 075043 | | | | | | | | Metri Quadrati | 0,00 | 0,00 | |
|  | VIA IMMACOLA | Terreno | 075043 | | | | | | | | Metri Quadrati | 0,00 | 0,00 | |
|  | VIA GRECIA | Terreno | 075043 | | | | | | | | Metri Quadrati | 0,00 | 0,00 | |
|  | VIA GOFFREDO | Terreno | 075043 | | | | | | | | Metri Quadrati | 0,00 | 0,00 | |
|  | VIA DEL MARIN | Terreno | 075043 | | | | | | | | Metri Quadrati | 0,00 | 0,00 | |
|  | VIA DIANA | Terreno | 075043 | | | | | | | | Metri Quadrati | 0,00 | 0,00 | |
|  | VIA MOLISE | Terreno | 075043 | | | | | | | | Metri Quadrati | 0,00 | 0,00 | |
|  | VIA MATTEOTTI | Terreno | 075043 | | | | | | | | Metri Quadrati | 0,00 | 0,00 | |
|  | VIA MAROCCO | Terreno | 075043 | | | | | | | | Metri Quadrati | 0,00 | 0,00 | |
|  | VIA MARTIRI DI | Terreno | 075043 | | | | | | | | Metri Quadrati | 0,00 | 0,00 | |
|  | VIA MASSERIA | Terreno | 075043 | | | | | | | | Metri Quadrati | 0,00 | 0,00 | |
|  | VIA MOSTAR | Terreno | 075043 | | | | | | | | Metri Quadrati | 0,00 | 0,00 | |
|  | VIA MATTEO RI | Terreno | 075043 | | | | | | | | Metri Quadrati | 0,00 | 0,00 | |

| Catastale | Categoria Terreno | Classe Ter | Reddito Dominicale | Reddito Agrario | Codice Possesso | Percentuale Possesso | Valore Bilancio | ID Indirizzo | Indirizzo Completo | Localita |
|-----------|-------------------|------------|--------------------|-----------------|-----------------|----------------------|-----------------|--------------|---|------------|
| 0,00 | STRADA | | 0,00 | 0,00 | PP | 100,00 | 0,00 € | 413,00 | MELENDUGNO MELENDUGNO - FRAZIONI VIA GRONCH | MELENDUGNO |
| 0,00 | STRADA | | 0,00 | 0,00 | PP | 100,00 | 0,00 € | 398,00 | MELENDUGNO MELENDUGNO - FRAZIONI VIA EUCLIDE | MELENDUGNO |
| 0,00 | STRADA | | 0,00 | 0,00 | PP | 100,00 | 0,00 € | 425,00 | MELENDUGNO MELENDUGNO - FRAZIONI VIA JAMAICA | MELENDUGNO |
| 0,00 | STRADA | | 0,00 | 0,00 | PP | 100,00 | 0,00 € | 427,00 | MELENDUGNO MELENDUGNO - FRAZIONI VIA KEPLER | MELENDUGNO |
| 0,00 | STRADA | | 0,00 | 0,00 | PP | 100,00 | 0,00 € | 403,00 | MELENDUGNO MELENDUGNO - FRAZIONI VIA ROSSA | MELENDUGNO |
| 0,00 | STRADA | | 0,00 | 0,00 | PP | 100,00 | 0,00 € | 414,00 | MELENDUGNO MELENDUGNO - FRAZIONI VIA SPADOLI | MELENDUGNO |
| 0,00 | STRADA | | 0,00 | 0,00 | PP | 100,00 | 0,00 € | 412,00 | MELENDUGNO MELENDUGNO - FRAZIONI VIA VASARI | MELENDUGNO |
| 0,00 | STRADA | | 0,00 | 0,00 | PP | 100,00 | 0,00 € | 404,00 | MELENDUGNO MELENDUGNO - FRAZIONI VIA SARAGA | MELENDUGNO |
| 0,00 | STRADA | | 0,00 | 0,00 | PP | 100,00 | 0,00 € | 385,00 | MELENDUGNO MELENDUGNO - FRAZIONI VIA MUSE D | MELENDUGNO |
| 0,00 | STRADA | | 0,00 | 0,00 | PP | 100,00 | 0,00 € | 383,00 | MELENDUGNO MELENDUGNO - FRAZIONI VIA MIMOSE | MELENDUGNO |
| 0,00 | STRADA | | 0,00 | 0,00 | PP | 100,00 | 0,00 € | 447,00 | MELENDUGNO MELENDUGNO - FRAZIONI VIA MELPOM | MELENDUGNO |
| 0,00 | STRADA | | 0,00 | 0,00 | PP | 100,00 | 0,00 € | 421,00 | MELENDUGNO MELENDUGNO - FRAZIONI VIA IMMACO | MELENDUGNO |
| 0,00 | STRADA | | 0,00 | 0,00 | PP | 100,00 | 0,00 € | 419,00 | MELENDUGNO MELENDUGNO - FRAZIONI VIA GRECIA | MELENDUGNO |
| 0,00 | STRADA | | 0,00 | 0,00 | PP | 100,00 | 0,00 € | 418,00 | MELENDUGNO MELENDUGNO - FRAZIONI VIA MAMELI | MELENDUGNO |
| 0,00 | STRADA | | 0,00 | 0,00 | PP | 100,00 | 0,00 € | 367,00 | MELENDUGNO MELENDUGNO - FRAZIONI VIA MARINAI | MELENDUGNO |
| 0,00 | STRADA | | 0,00 | 0,00 | PP | 100,00 | 0,00 € | 390,00 | MELENDUGNO MELENDUGNO - FRAZIONI VIA DIANA 0 | MELENDUGNO |
| 0,00 | STRADA | | 0,00 | 0,00 | PP | 100,00 | 0,00 € | 450,00 | MELENDUGNO MELENDUGNO - FRAZIONI VIA MOLISE | MELENDUGNO |
| 0,00 | STRADA | | 0,00 | 0,00 | PP | 100,00 | 0,00 € | 444,00 | MELENDUGNO MELENDUGNO - FRAZIONI CORSO MAT | MELENDUGNO |
| 0,00 | STRADA | | 0,00 | 0,00 | PP | 100,00 | 0,00 € | 439,00 | MELENDUGNO MELENDUGNO - FRAZIONI VIA MAROCC | MELENDUGNO |
| 0,00 | STRADA | | 0,00 | 0,00 | PP | 100,00 | 0,00 € | 440,00 | MELENDUGNO MELENDUGNO - FRAZIONI VIA MARTIRI | MELENDUGNO |
| 0,00 | STRADA | | 0,00 | 0,00 | PP | 100,00 | 0,00 € | 442,00 | MELENDUGNO MELENDUGNO - FRAZIONI VIA MASSER | MELENDUGNO |
| 0,00 | STRADA | | 0,00 | 0,00 | PP | 100,00 | 0,00 € | 453,00 | MELENDUGNO MELENDUGNO - FRAZIONI VIA MOSTAR | MELENDUGNO |
| 0,00 | STRADA | | 0,00 | 0,00 | PP | 100,00 | 0,00 € | 443,00 | MELENDUGNO MELENDUGNO - FRAZIONI VIA RICCI MA | MELENDUGNO |

| CAP | Tipo | Indirizzo |
|-------------|-------|------------------|
| O - F 73026 | VIA | GRONCHI GIOVA |
| O - F 73026 | VIA | EUCLIDE |
| O - F 73026 | VIA | JAMAICA |
| O - F 73026 | VIA | KEPLERO |
| O - F 73026 | VIA | ROSSA G. |
| O - F 73026 | VIA | SPADOLINI GIOV |
| O - F 73026 | VIA | VASARI GIORGIO |
| O - F 73026 | VIA | SARAGAT G. |
| O - F 73026 | VIA | MUSE DELLE |
| O - F 73026 | VIA | MIMOSE DELLE |
| O - F 73026 | VIA | MELPOMENE |
| O - F 73026 | VIA | IMMACOLATA |
| O - F 73026 | VIA | GRECIA |
| O - F 73026 | VIA | MAMELI GOFFRE |
| O - F 73026 | VIA | MARINAIO DEL |
| O - F 73026 | VIA | DIANA |
| O - F 73026 | VIA | MOLISE |
| O - F 73026 | CORSO | MATTEOTTI |
| O - F 73026 | VIA | MAROCCO |
| O - F 73026 | VIA | MARTIRI DI BELFI |
| O - F 73026 | VIA | MASSERIA CARR |
| O - F 73026 | VIA | MOSTAR |
| O - F 73026 | VIA | RICCI MATTEO |

| | Denominazione | Tipo Unita | Com.Catastale | Partita | Foglio | Particella | Sub | Categ Fab | Categ Catastale | Classe Fab | Unit Misura | Consistenza | Sup. Fab | Rendita Ca |
|--|----------------|------------|---------------|---------|--------|------------|-----|-----------|-----------------|------------|----------------|-------------|----------|------------|
|  | VIA OTRANTO | Terreno | 075043 | | | | | | | | Metri Quadrati | 0,00 | 0,00 | |
|  | VIA PALERMO | Terreno | 075043 | | | | | | | | Metri Quadrati | 0,00 | 0,00 | |
|  | VIA LIBANO | Terreno | 075043 | | | | | | | | Metri Quadrati | 0,00 | 0,00 | |
|  | VIA LEONARDO | Terreno | 075043 | | | | | | | | Metri Quadrati | 0,00 | 0,00 | |
|  | VIA DELLE GIN | Terreno | 075043 | | | | | | | | Metri Quadrati | 0,00 | 0,00 | |
|  | VIA REGINA ISA | Terreno | 075043 | | | | | | | | Metri Quadrati | 0,00 | 0,00 | |
|  | VIA PASULO | Terreno | 075043 | | | | | | | | Metri Quadrati | 0,00 | 0,00 | |
|  | VIA MARIO STA | Terreno | 075043 | | | | | | | | Metri Quadrati | 0,00 | 0,00 | |
|  | VIA MARCONI | Terreno | 075043 | | | | | | | | Metri Quadrati | 0,00 | 0,00 | |
|  | VIA DELLE ROS | Terreno | 075043 | | | | | | | | Metri Quadrati | 0,00 | 0,00 | |
|  | VIA NOTARI | Terreno | 075043 | | | | | | | | Metri Quadrati | 0,00 | 0,00 | |
|  | VIA MONTEGRA | Terreno | 075043 | | | | | | | | Metri Quadrati | 0,00 | 0,00 | |
|  | VIA MORO | Terreno | 075043 | | | | | | | | Metri Quadrati | 0,00 | 0,00 | |
|  | VIA NENNI | Terreno | 075043 | | | | | | | | Metri Quadrati | 0,00 | 0,00 | |
|  | VIA MALTA | Terreno | 075043 | | | | | | | | Metri Quadrati | 0,00 | 0,00 | |
|  | VIA NETTUNO | Terreno | 075043 | | | | | | | | Metri Quadrati | 0,00 | 0,00 | |
|  | VIA OCEANIA | Terreno | 075043 | | | | | | | | Metri Quadrati | 0,00 | 0,00 | |
|  | VIA MASSERIA | Terreno | 075043 | | | | | | | | Metri Quadrati | 0,00 | 0,00 | |
|  | VIA OLIMPIA | Terreno | 075043 | | | | | | | | Metri Quadrati | 0,00 | 0,00 | |
|  | VIA MELETE | Terreno | 075043 | | | | | | | | Metri Quadrati | 0,00 | 0,00 | |
|  | VIA MEDITERR | Terreno | 075043 | | | | | | | | Metri Quadrati | 0,00 | 0,00 | |
|  | VIA DEL LAGHE | Terreno | 075043 | | | | | | | | Metri Quadrati | 0,00 | 0,00 | |
|  | VIA MINERVA | Terreno | 075043 | | | | | | | | Metri Quadrati | 0,00 | 0,00 | |


| Catastale | Categoria Terreno | Classe Ter | Reddito Dominicale | Reddito Agrario | Codice Possesso | Percentuale Possesso | Valore Bilancio | ID Indirizzo | Indirizzo Completo | Localita |
|-----------|-------------------|------------|--------------------|-----------------|-----------------|----------------------|-----------------|--------------|---|------------|
| 0,00 | STRADA | | 0,00 | 0,00 | PP | 100,00 | 0,00 € | 459,00 | MELENDUGNO MELENDUGNO - FRAZIONI VIA OTRANT | MELENDUGNO |
| 0,00 | STRADA | | 0,00 | 0,00 | PP | 100,00 | 0,00 € | 461,00 | MELENDUGNO MELENDUGNO - FRAZIONI VIA PALERM | MELENDUGNO |
| 0,00 | STRADA | | 0,00 | 0,00 | PP | 100,00 | 0,00 € | 433,00 | MELENDUGNO MELENDUGNO - FRAZIONI VIA LIBANO 0 | MELENDUGNO |
| 0,00 | STRADA | | 0,00 | 0,00 | PP | 100,00 | 0,00 € | 431,00 | MELENDUGNO MELENDUGNO - FRAZIONI VIA SCIASCI | MELENDUGNO |
| 0,00 | STRADA | | 0,00 | 0,00 | PP | 100,00 | 0,00 € | 381,00 | MELENDUGNO MELENDUGNO - FRAZIONI VIA GINESTR | MELENDUGNO |
| 0,00 | STRADA | | 0,00 | 0,00 | PP | 100,00 | 0,00 € | 478,00 | MELENDUGNO MELENDUGNO - FRAZIONI VIA REGINA I | MELENDUGNO |
| 0,00 | STRADA | | 0,00 | 0,00 | PP | 100,00 | 0,00 € | 465,00 | MELENDUGNO MELENDUGNO - FRAZIONI VIA PASULO | MELENDUGNO |
| 0,00 | STRADA | | 0,00 | 0,00 | PP | 100,00 | 0,00 € | 438,00 | MELENDUGNO MELENDUGNO - FRAZIONI VIA STASI M | MELENDUGNO |
| 0,00 | STRADA | | 0,00 | 0,00 | PP | 100,00 | 0,00 € | 437,00 | MELENDUGNO MELENDUGNO - FRAZIONI VIA MARCON | MELENDUGNO |
| 0,00 | STRADA | | 0,00 | 0,00 | PP | 100,00 | 0,00 € | 388,00 | MELENDUGNO MELENDUGNO - FRAZIONI VIA ROSE DE | MELENDUGNO |
| 0,00 | STRADA | | 0,00 | 0,00 | PP | 100,00 | 0,00 € | 456,00 | MELENDUGNO MELENDUGNO - FRAZIONI VIA NOTARI | MELENDUGNO |
| 0,00 | STRADA | | 0,00 | 0,00 | PP | 100,00 | 0,00 € | 451,00 | MELENDUGNO MELENDUGNO - FRAZIONI VIA MONTEG | MELENDUGNO |
| 0,00 | STRADA | | 0,00 | 0,00 | PP | 100,00 | 0,00 € | 452,00 | MELENDUGNO MELENDUGNO - FRAZIONI VIA MORO 0 | MELENDUGNO |
| 0,00 | STRADA | | 0,00 | 0,00 | PP | 100,00 | 0,00 € | 454,00 | MELENDUGNO MELENDUGNO - FRAZIONI VIA NENNI 0 | MELENDUGNO |
| 0,00 | STRADA | | 0,00 | 0,00 | PP | 100,00 | 0,00 € | 436,00 | MELENDUGNO MELENDUGNO - FRAZIONI VIA MALTA 0 | MELENDUGNO |
| 0,00 | STRADA | | 0,00 | 0,00 | PP | 100,00 | 0,00 € | 455,00 | MELENDUGNO MELENDUGNO - FRAZIONI VIA NETTUN | MELENDUGNO |
| 0,00 | STRADA | | 0,00 | 0,00 | PP | 100,00 | 0,00 € | 457,00 | MELENDUGNO MELENDUGNO - FRAZIONI VIA OCEANIA | MELENDUGNO |
| 0,00 | STRADA | | 0,00 | 0,00 | PP | 100,00 | 0,00 € | 441,00 | MELENDUGNO MELENDUGNO - FRAZIONI VIA MASSER | MELENDUGNO |
| 0,00 | STRADA | | 0,00 | 0,00 | PP | 100,00 | 0,00 € | 458,00 | MELENDUGNO MELENDUGNO - FRAZIONI VIA OLIMPIA | MELENDUGNO |
| 0,00 | STRADA | | 0,00 | 0,00 | PP | 100,00 | 0,00 € | 446,00 | MELENDUGNO MELENDUGNO - FRAZIONI VIA MELETE | MELENDUGNO |
| 0,00 | STRADA | | 0,00 | 0,00 | PP | 100,00 | 0,00 € | 445,00 | MELENDUGNO MELENDUGNO - FRAZIONI VIA MEDITER | MELENDUGNO |
| 0,00 | STRADA | | 0,00 | 0,00 | PP | 100,00 | 0,00 € | 366,00 | MELENDUGNO MELENDUGNO - FRAZIONI VIA LAGHET | MELENDUGNO |
| 0,00 | STRADA | | 0,00 | 0,00 | PP | 100,00 | 0,00 € | 449,00 | MELENDUGNO MELENDUGNO - FRAZIONI VIA MINERV | MELENDUGNO |

| CAP | Tipo | Indirizzo |
|-------------|------|----------------|
| O - F 73026 | VIA | OTRANTO |
| O - F 73026 | VIA | PALERMO |
| O - F 73026 | VIA | LIBANO |
| O - F 73026 | VIA | SCIASCIA LEONA |
| O - F 73026 | VIA | GINESTRE DELLE |
| O - F 73026 | VIA | REGINA ISABELL |
| O - F 73026 | VIA | PASULO |
| O - F 73026 | VIA | STASI MARIO |
| O - F 73026 | VIA | MARCONI |
| O - F 73026 | VIA | ROSE DELLE |
| O - F 73026 | VIA | NOTARI |
| O - F 73026 | VIA | MONTEGRAPPA |
| O - F 73026 | VIA | MORO |
| O - F 73026 | VIA | NENNI |
| O - F 73026 | VIA | MALTA |
| O - F 73026 | VIA | NETTUNO |
| O - F 73026 | VIA | OCEANIA |
| O - F 73026 | VIA | MASSERIA CARR |
| O - F 73026 | VIA | OLIMPIA |
| O - F 73026 | VIA | MELETE |
| O - F 73026 | VIA | MEDITERRANEO |
| O - F 73026 | VIA | LAGHETTO DEL |
| O - F 73026 | VIA | MINERVA |

| | Denominazione | Tipo Unita | Com.Catastale | Partita | Foglio | Particella | Sub | Categ Fab | Categ Catastale | Classe Fab | Unit Misura | Consistenza | Sup. Fab | Rendita Ca |
|--|----------------|------------|---------------|---------|--------|------------|-----|-----------|-----------------|------------|----------------|-------------|----------|------------|
|  | VIA MERCURIO | Terreno | 075043 | | | | | | | | Metri Quadrati | 0,00 | 0,00 | |
|  | VIA DELLA LIBE | Terreno | 075043 | | | | | | | | Metri Quadrati | 0,00 | 0,00 | |
|  | VIA RUGGIERI | Terreno | 075043 | | | | | | | | Metri Quadrati | 0,00 | 0,00 | |
|  | VIA POLIMNIA | Terreno | 075043 | | | | | | | | Metri Quadrati | 0,00 | 0,00 | |
|  | VIA PUGLIA | Terreno | 075043 | | | | | | | | Metri Quadrati | 0,00 | 0,00 | |
|  | VIA PITAGORA | Terreno | 075043 | | | | | | | | Metri Quadrati | 0,00 | 0,00 | |
|  | VIA ROCA VEC | Terreno | 075043 | | | | | | | | Metri Quadrati | 0,00 | 0,00 | |
|  | VIA POLA | Terreno | 075043 | | | | | | | | Metri Quadrati | 0,00 | 0,00 | |
|  | VIA PETRAROLI | Terreno | 075043 | | | | | | | | Metri Quadrati | 0,00 | 0,00 | |
|  | VIA PRAGA | Terreno | 075043 | | | | | | | | Metri Quadrati | 0,00 | 0,00 | |
|  | VIA S. PETRAC | Terreno | 075043 | | | | | | | | Metri Quadrati | 0,00 | 0,00 | |
|  | VIA LECCE | Terreno | 075043 | | | | | | | | Metri Quadrati | 0,00 | 0,00 | |
|  | VIA LARGURE | Terreno | 075043 | | | | | | | | Metri Quadrati | 0,00 | 0,00 | |
|  | VIA PARINI | Terreno | 075043 | | | | | | | | Metri Quadrati | 0,00 | 0,00 | |
|  | VIA PANTELLER | Terreno | 075043 | | | | | | | | Metri Quadrati | 0,00 | 0,00 | |
|  | VIA MACCHIAV | Terreno | 075043 | | | | | | | | Metri Quadrati | 0,00 | 0,00 | |
|  | VIA LIGURIA | Terreno | 075043 | | | | | | | | Metri Quadrati | 0,00 | 0,00 | |
|  | VIA PIAVE | Terreno | 075043 | | | | | | | | Metri Quadrati | 0,00 | 0,00 | |
|  | VIA PETRA | Terreno | 075043 | | | | | | | | Metri Quadrati | 0,00 | 0,00 | |
|  | VIA PLUTONE | Terreno | 075043 | | | | | | | | Metri Quadrati | 0,00 | 0,00 | |
|  | VIA SANT"AND | Terreno | 075043 | | | | | | | | Metri Quadrati | 0,00 | 0,00 | |
|  | VIA SANTA CHI | Terreno | 075043 | | | | | | | | Metri Quadrati | 0,00 | 0,00 | |
|  | VIA S. PERTINI | Terreno | 075043 | | | | | | | | Metri Quadrati | 0,00 | 0,00 | |




| Catastale | Categoria Terreno | Classe Ter | Reddito Dominicale | Reddito Agrario | Codice Possesso | Percentuale Possesso | Valore Bilancio | ID Indirizzo | Indirizzo Completo | Localita |
|-----------|-------------------|------------|--------------------|-----------------|-----------------|----------------------|-----------------|--------------|---|------------|
| 0,00 | STRADA | | 0,00 | 0,00 | PP | 100,00 | 0,00 € | 448,00 | MELENDUGNO MELENDUGNO - FRAZIONI VIA MERCUR | MELENDUGNO |
| 0,00 | STRADA | | 0,00 | 0,00 | PP | 100,00 | 0,00 € | 304,00 | MELENDUGNO MELENDUGNO - FRAZIONI PIAZZA LIBE | MELENDUGNO |
| 0,00 | STRADA | | 0,00 | 0,00 | PP | 100,00 | 0,00 € | 482,00 | MELENDUGNO MELENDUGNO - FRAZIONI VIA RUGGIE | MELENDUGNO |
| 0,00 | STRADA | | 0,00 | 0,00 | PP | 100,00 | 0,00 € | 474,00 | MELENDUGNO MELENDUGNO - FRAZIONI VIA POLIMNI | MELENDUGNO |
| 0,00 | STRADA | | 0,00 | 0,00 | PP | 100,00 | 0,00 € | 476,00 | MELENDUGNO MELENDUGNO - FRAZIONI VIA PUGLIA 0 | MELENDUGNO |
| 0,00 | STRADA | | 0,00 | 0,00 | PP | 100,00 | 0,00 € | 471,00 | MELENDUGNO MELENDUGNO - FRAZIONI VIA PITAGOR | MELENDUGNO |
| 0,00 | STRADA | | 0,00 | 0,00 | PP | 100,00 | 0,00 € | 480,00 | MELENDUGNO MELENDUGNO - FRAZIONI VIA ROCA VE | MELENDUGNO |
| 0,00 | STRADA | | 0,00 | 0,00 | PP | 100,00 | 0,00 € | 473,00 | MELENDUGNO MELENDUGNO - FRAZIONI VIA POLA 0 | MELENDUGNO |
| 0,00 | STRADA | | 0,00 | 0,00 | PP | 100,00 | 0,00 € | 468,00 | MELENDUGNO MELENDUGNO - FRAZIONI VIA PETRAR | MELENDUGNO |
| 0,00 | STRADA | | 0,00 | 0,00 | PP | 100,00 | 0,00 € | 475,00 | MELENDUGNO MELENDUGNO - FRAZIONI VIA PRAGA 0 | MELENDUGNO |
| 0,00 | STRADA | | 0,00 | 0,00 | PP | 100,00 | 0,00 € | 484,00 | MELENDUGNO MELENDUGNO - FRAZIONI VIA PETRAC | MELENDUGNO |
| 0,00 | STRADA | | 0,00 | 0,00 | PP | 100,00 | 0,00 € | 430,00 | MELENDUGNO MELENDUGNO - FRAZIONI VIA LECCE 0 | MELENDUGNO |
| 0,00 | STRADA | | 0,00 | 0,00 | PP | 100,00 | 0,00 € | 429,00 | MELENDUGNO MELENDUGNO - FRAZIONI VIA LARGUR | MELENDUGNO |
| 0,00 | STRADA | | 0,00 | 0,00 | PP | 100,00 | 0,00 € | 464,00 | MELENDUGNO MELENDUGNO - FRAZIONI VIA PARINI 0 | MELENDUGNO |
| 0,00 | STRADA | | 0,00 | 0,00 | PP | 100,00 | 0,00 € | 463,00 | MELENDUGNO MELENDUGNO - FRAZIONI VIA PANTELL | MELENDUGNO |
| 0,00 | STRADA | | 0,00 | 0,00 | PP | 100,00 | 0,00 € | 435,00 | MELENDUGNO MELENDUGNO - FRAZIONI VIA MACCHI | MELENDUGNO |
| 0,00 | STRADA | | 0,00 | 0,00 | PP | 100,00 | 0,00 € | 434,00 | MELENDUGNO MELENDUGNO - FRAZIONI VIA LIGURIA | MELENDUGNO |
| 0,00 | STRADA | | 0,00 | 0,00 | PP | 100,00 | 0,00 € | 469,00 | MELENDUGNO MELENDUGNO - FRAZIONI VIA PIAVE 0 | MELENDUGNO |
| 0,00 | STRADA | | 0,00 | 0,00 | PP | 100,00 | 0,00 € | 467,00 | MELENDUGNO MELENDUGNO - FRAZIONI VIA PETRA 0 | MELENDUGNO |
| 0,00 | STRADA | | 0,00 | 0,00 | PP | 100,00 | 0,00 € | 472,00 | MELENDUGNO MELENDUGNO - FRAZIONI VIA PLUTON | MELENDUGNO |
| 0,00 | STRADA | | 0,00 | 0,00 | PP | 100,00 | 0,00 € | 485,00 | MELENDUGNO MELENDUGNO - FRAZIONI VIA SANT'AN | MELENDUGNO |
| 0,00 | STRADA | | 0,00 | 0,00 | PP | 100,00 | 0,00 € | 486,00 | MELENDUGNO MELENDUGNO - FRAZIONI VIA SANTA C | MELENDUGNO |
| 0,00 | STRADA | | 0,00 | 0,00 | PP | 100,00 | 0,00 € | 487,00 | MELENDUGNO MELENDUGNO - FRAZIONI VIA PERTINI | MELENDUGNO |

| | CAP | Tipo | Indirizzo |
|-------|-------|--------|----------------|
| O - F | 73026 | VIA | MERCURIO |
| O - F | 73026 | PIAZZA | LIBERTA' DELLA |
| O - F | 73026 | VIA | RUGGIERI |
| O - F | 73026 | VIA | POLIMNIA |
| O - F | 73026 | VIA | PUGLIA |
| O - F | 73026 | VIA | PITAGORA |
| O - F | 73026 | VIA | ROCA VECCHIA |
| O - F | 73026 | VIA | POLA |
| O - F | 73026 | VIA | PETRAROLI |
| O - F | 73026 | VIA | PRAGA |
| O - F | 73026 | VIA | PETRACHI S. |
| O - F | 73026 | VIA | LECCE |
| O - F | 73026 | VIA | LARGURE |
| O - F | 73026 | VIA | PARINI |
| O - F | 73026 | VIA | PANTELLERIA |
| O - F | 73026 | VIA | MACCHIAVELLI |
| O - F | 73026 | VIA | LIGURIA |
| O - F | 73026 | VIA | PIAVE |
| O - F | 73026 | VIA | PETRA |
| O - F | 73026 | VIA | PLUTONE |
| O - F | 73026 | VIA | SANT'ANDREA |
| O - F | 73026 | VIA | SANTA CHIARA |
| O - F | 73026 | VIA | PERTINI S. |

| | Denominazione | Tipo Unita | Com.Catastale | Partita | Foglio | Particella | Sub | Categ Fab | Categ Catastale | Classe Fab | Unit Misura | Consistenza | Sup. Fab | Rendita Ca |
|--|----------------|------------|---------------|---------|--------|------------|-----|-----------|-----------------|------------|----------------|-------------|----------|------------|
|  | VIA SANTA RIT | Terreno | 075043 | | | | | | | | Metri Quadrati | 0,00 | 0,00 | |
|  | VIA PALESTINA | Terreno | 075043 | | | | | | | | Metri Quadrati | 0,00 | 0,00 | |
|  | VIA QUARTO | Terreno | 075043 | | | | | | | | Metri Quadrati | 0,00 | 0,00 | |
|  | VIA RINASCIME | Terreno | 075043 | | | | | | | | Metri Quadrati | 0,00 | 0,00 | |
|  | VIA SANTI FUC | Terreno | 075043 | | | | | | | | Metri Quadrati | 0,00 | 0,00 | |
|  | VIA PAXSOS (Gi | Terreno | 075043 | | | | | | | | Metri Quadrati | 0,00 | 0,00 | |
|  | VIA RODI | Terreno | 075043 | | | | | | | | Metri Quadrati | 0,00 | 0,00 | |
|  | VIA SAN FILIPP | Terreno | 075043 | | | | | | | | Metri Quadrati | 0,00 | 0,00 | |
|  | VIA SASENO | Terreno | 075043 | | | | | | | | Metri Quadrati | 0,00 | 0,00 | |
|  | VIA SAN TOMM | Terreno | 075043 | | | | | | | | Metri Quadrati | 0,00 | 0,00 | |
|  | VIA SANTA SILI | Terreno | 075043 | | | | | | | | Metri Quadrati | 0,00 | 0,00 | |
|  | TERRENO ULIV | Terreno | 075043 | 0 | 28 | 774 | | | | | Metri Quadrati | 508,00 | 0,00 | |
|  | TERRENO SEMI | Terreno | 075043 | 14413 | 29 | 906 | | | | | Metri Quadrati | 400,00 | 0,00 | |
|  | PIAZZA LAMPE | Terreno | 075043 | | | | | | | | Metri Quadrati | 0,00 | 0,00 | |
|  | VIA ZANELLA | Terreno | 075043 | | | | | | | | Metri Quadrati | 0,00 | 0,00 | |
|  | VIA VALONA | Terreno | 075043 | | | | | | | | Metri Quadrati | 0,00 | 0,00 | |
|  | VIA TIRANA | Terreno | 075043 | | | | | | | | Metri Quadrati | 0,00 | 0,00 | |
|  | VIA TUNISI | Terreno | 075043 | | | | | | | | Metri Quadrati | 0,00 | 0,00 | |
|  | VIA SPARTA | Terreno | 075043 | | | | | | | | Metri Quadrati | 0,00 | 0,00 | |
|  | VIA UGO FOSC | Terreno | 075043 | | | | | | | | Metri Quadrati | 0,00 | 0,00 | |
|  | VIA UMBERTO | Terreno | 075043 | | | | | | | | Metri Quadrati | 0,00 | 0,00 | |
|  | VIA URANIA | Terreno | 075043 | | | | | | | | Metri Quadrati | 0,00 | 0,00 | |
|  | VIALE DEGLI A | Terreno | 075043 | | | | | | | | Metri Quadrati | 0,00 | 0,00 | |
























| Catastale | Categoria Terreno | Classe Ter | Reddito Dominicale | Reddito Agrario | Codice Possesso | Percentuale Possesso | Valore Bilancio | ID Indirizzo | Indirizzo Completo | Localita |
|-----------|-------------------|------------|--------------------|-----------------|-----------------|----------------------|-----------------|--------------|---|------------|
| 0,00 | STRADA | | 0,00 | 0,00 | PP | 100,00 | 0,00 € | 488,00 | MELENDUGNO MELENDUGNO - FRAZIONI VIA SANTA R | MELENDUGNO |
| 0,00 | STRADA | | 0,00 | 0,00 | PP | 100,00 | 0,00 € | 462,00 | MELENDUGNO MELENDUGNO - FRAZIONI VIA PALESTI | MELENDUGNO |
| 0,00 | STRADA | | 0,00 | 0,00 | PP | 100,00 | 0,00 € | 477,00 | MELENDUGNO MELENDUGNO - FRAZIONI VIA QUARTO | MELENDUGNO |
| 0,00 | STRADA | | 0,00 | 0,00 | PP | 100,00 | 0,00 € | 479,00 | MELENDUGNO MELENDUGNO - FRAZIONI VIA RINASCI | MELENDUGNO |
| 0,00 | STRADA | | 0,00 | 0,00 | PP | 100,00 | 0,00 € | 491,00 | MELENDUGNO MELENDUGNO - FRAZIONI VIA SANTI F | MELENDUGNO |
| 0,00 | STRADA | | 0,00 | 0,00 | PP | 100,00 | 0,00 € | 466,00 | MELENDUGNO MELENDUGNO - FRAZIONI VIA PAXSOS | MELENDUGNO |
| 0,00 | STRADA | | 0,00 | 0,00 | PP | 100,00 | 0,00 € | 481,00 | MELENDUGNO MELENDUGNO - FRAZIONI VIA RODI 0 | MELENDUGNO |
| 0,00 | STRADA | | 0,00 | 0,00 | PP | 100,00 | 0,00 € | 483,00 | MELENDUGNO MELENDUGNO - FRAZIONI VIA SAN FILI | MELENDUGNO |
| 0,00 | STRADA | | 0,00 | 0,00 | PP | 100,00 | 0,00 € | 492,00 | MELENDUGNO MELENDUGNO - FRAZIONI VIA SASENO | MELENDUGNO |
| 0,00 | STRADA | | 0,00 | 0,00 | PP | 100,00 | 0,00 € | 489,00 | MELENDUGNO MELENDUGNO - FRAZIONI VIA SAN TO | MELENDUGNO |
| 0,00 | STRADA | | 0,00 | 0,00 | PP | 100,00 | 0,00 € | 490,00 | MELENDUGNO MELENDUGNO - FRAZIONI VIA SANTA S | MELENDUGNO |
| 0,00 | ULIVETO | 2 | 1,57 | 1,31 | PP | 100,00 | 147,19 € | 568,00 | MELENDUGNO MELENDUGNO MELENDUGNO 0/SNC | |
| 0,00 | SEMINATIVO | 2 | 1,76 | 1,14 | PP | 100,00 | 165,00 € | 568,00 | MELENDUGNO MELENDUGNO MELENDUGNO 0/SNC | |
| 0,00 | STRADA | | 0,00 | 0,00 | PP | 100,00 | 0,00 € | 308,00 | MELENDUGNO MELENDUGNO - FRAZIONI PIAZZA LAM | MELENDUGNO |
| 0,00 | STRADA | | 0,00 | 0,00 | PP | 100,00 | 0,00 € | 518,00 | MELENDUGNO MELENDUGNO - FRAZIONI VIA ZANELLA | MELENDUGNO |
| 0,00 | STRADA | | 0,00 | 0,00 | PP | 100,00 | 0,00 € | 508,00 | MELENDUGNO MELENDUGNO - FRAZIONI VIA VALONA | MELENDUGNO |
| 0,00 | STRADA | | 0,00 | 0,00 | PP | 100,00 | 0,00 € | 502,00 | MELENDUGNO MELENDUGNO - FRAZIONI VIA TIRANA 0 | MELENDUGNO |
| 0,00 | STRADA | | 0,00 | 0,00 | PP | 100,00 | 0,00 € | 504,00 | MELENDUGNO MELENDUGNO - FRAZIONI VIA TUNISI 0 | MELENDUGNO |
| 0,00 | STRADA | | 0,00 | 0,00 | PP | 100,00 | 0,00 € | 496,00 | MELENDUGNO MELENDUGNO - FRAZIONI VIA SPARTA | MELENDUGNO |
| 0,00 | STRADA | | 0,00 | 0,00 | PP | 100,00 | 0,00 € | 505,00 | MELENDUGNO MELENDUGNO - FRAZIONI VIA FOSCOL | MELENDUGNO |
| 0,00 | STRADA | | 0,00 | 0,00 | PP | 100,00 | 0,00 € | 506,00 | MELENDUGNO MELENDUGNO - FRAZIONI VIA NOBILE | MELENDUGNO |
| 0,00 | STRADA | | 0,00 | 0,00 | PP | 100,00 | 0,00 € | 507,00 | MELENDUGNO MELENDUGNO - FRAZIONI VIA URANIA | MELENDUGNO |
| 0,00 | STRADA | | 0,00 | 0,00 | PP | 100,00 | 0,00 € | 524,00 | MELENDUGNO MELENDUGNO - FRAZIONI VIALE DEGLI | MELENDUGNO |

| CAP | Tipo | Indirizzo |
|-------------|--------|------------------|
| O - F 73026 | VIA | SANTA RITA |
| O - F 73026 | VIA | PALESTINA |
| O - F 73026 | VIA | QUARTO |
| O - F 73026 | VIA | RINASCIMENTO |
| O - F 73026 | VIA | SANTI FUCAI |
| O - F 73026 | VIA | PAXSOS (Già C.ti |
| O - F 73026 | VIA | RODI |
| O - F 73026 | VIA | SAN FILIPPO NER |
| O - F 73026 | VIA | SASENO |
| O - F 73026 | VIA | SAN TOMMASO |
| O - F 73026 | VIA | SANTA SILI |
| 73026 | | MELENDUGNO M |
| 73026 | | MELENDUGNO M |
| O - F 73026 | PIAZZA | LAMPEDUSA |
| O - F 73026 | VIA | ZANELLA |
| O - F 73026 | VIA | VALONA |
| O - F 73026 | VIA | TIRANA |
| O - F 73026 | VIA | TUNISI |
| O - F 73026 | VIA | SPARTA |
| O - F 73026 | VIA | FOSCOLO UGO |
| O - F 73026 | VIA | NOBILE UMBERT |
| O - F 73026 | VIA | URANIA |
| O - F 73026 | VIALE | DEGLI ARGONAU |

| | Denominazione | Tipo Unita | Com.Catastale | Partita | Foglio | Particella | Sub | Categ Fab | Categ Catastale | Classe Fab | Unit Misura | Consistenza | Sup. Fab | Rendita Ca |
|--|----------------|------------|---------------|---------|--------|------------|-----|-----------|-----------------|------------|----------------|-------------|----------|------------|
|  | VIALE DEI SULT | Terreno | 075043 | | | | | | | | Metri Quadrati | 0,00 | 0,00 | |
|  | VIA STENDARD | Terreno | 075043 | | | | | | | | Metri Quadrati | 0,00 | 0,00 | |
|  | MONUMENTO D | Terreno | 075043 | | | | | | | | Metri Quadrati | 0,00 | 0,00 | |
|  | VICINALE SAN | Terreno | 075043 | | | | | | | | Metri Quadrati | 0,00 | 0,00 | |
|  | VIA TEVERE | Terreno | 075043 | | | | | | | | Metri Quadrati | 0,00 | 0,00 | |
|  | VIA TALIA | Terreno | 075043 | | | | | | | | Metri Quadrati | 0,00 | 0,00 | |
|  | VIA VECCHIA A | Terreno | 075043 | | | | | | | | Metri Quadrati | 0,00 | 0,00 | |
|  | VIA ZIMARA | Terreno | 075043 | | | | | | | | Metri Quadrati | 0,00 | 0,00 | |
|  | VIA SPALATO | Terreno | 075043 | | | | | | | | Metri Quadrati | 0,00 | 0,00 | |
|  | VIA ZURIGO | Terreno | 075043 | | | | | | | | Metri Quadrati | 0,00 | 0,00 | |
|  | VIALE ARGENTI | Terreno | 075043 | | | | | | | | Metri Quadrati | 0,00 | 0,00 | |
|  | VIA VENEZIA | Terreno | 075043 | | | | | | | | Metri Quadrati | 0,00 | 0,00 | |
|  | RETE FOGNAT | Terreno | 075043 | | | | | | | | Metri Quadrati | 0,00 | 0,00 | |
|  | VIA TASSO TOR | Terreno | 075043 | | | | | | | | Metri Quadrati | 0,00 | 0,00 | |
|  | VIA TERSITORE | Terreno | 075043 | | | | | | | | Metri Quadrati | 0,00 | 0,00 | |
|  | FONTANA IN G | Terreno | 075043 | | | | | | | | Metri Quadrati | 0,00 | 0,00 | |
|  | VIA VITRUVIO | Terreno | 075043 | | | | | | | | Metri Quadrati | 0,00 | 0,00 | |
|  | VIA ZENO | Terreno | 075043 | | | | | | | | Metri Quadrati | 0,00 | 0,00 | |
|  | TERRENO SEMI | Terreno | 075043 | 18941 | 19 | 2153 | | | | | Metri Quadrati | 12,00 | 0,00 | |
|  | VIA TOLOMEO | Terreno | 075043 | | | | | | | | Metri Quadrati | 0,00 | 0,00 | |
|  | FONTANA | Terreno | 075043 | | | | | | | | Metri Quadrati | 0,00 | 0,00 | |
|  | FONTANA IN CE | Terreno | 075043 | | | | | | | | Metri Quadrati | 0,00 | 0,00 | |
|  | VICO DEI VISIR | Terreno | 075043 | | | | | | | | Metri Quadrati | 0,00 | 0,00 | |
























| Catastale | Categoria Terreno | Classe Ter | Reddito Dominicale | Reddito Agrario | Codice Possesso | Percentuale Possesso | Valore Bilancio | ID Indirizzo | Indirizzo Completo | Localita |
|-----------|-------------------|------------|--------------------|-----------------|-----------------|----------------------|-----------------|--------------|--|------------|
| 0,00 | STRADA | | 0,00 | 0,00 | PP | 100,00 | 0,00 € | 525,00 | MELENDUGNO MELENDUGNO - FRAZIONI VIALE DEI S | MELENDUGNO |
| 0,00 | STRADA | | 0,00 | 0,00 | PP | 100,00 | 0,00 € | 497,00 | MELENDUGNO MELENDUGNO - FRAZIONI VIA STENDA | MELENDUGNO |
| 0,00 | non classificato | | 0,00 | 0,00 | PP | 100,00 | 425,00 € | 536,00 | MELENDUGNO MELENDUGNO - SAN FOCA PIAZZA MA | MELENDUGNO |
| 0,00 | STRADA | | 0,00 | 0,00 | PP | 100,00 | 18.537,24 € | 528,00 | MELENDUGNO MELENDUGNO - FRAZIONI Vicinale SAN | |
| 0,00 | STRADA | | 0,00 | 0,00 | PP | 100,00 | 0,00 € | 501,00 | MELENDUGNO MELENDUGNO - FRAZIONI VIA TEVERE | MELENDUGNO |
| 0,00 | STRADA | | 0,00 | 0,00 | PP | 100,00 | 0,00 € | 499,00 | MELENDUGNO MELENDUGNO - FRAZIONI VIA TALIA 0 | MELENDUGNO |
| 0,00 | STRADA | | 0,00 | 0,00 | PP | 100,00 | 0,00 € | 509,00 | MELENDUGNO MELENDUGNO - FRAZIONI VIA VECCHIA | MELENDUGNO |
| 0,00 | STRADA | | 0,00 | 0,00 | PP | 100,00 | 0,00 € | 521,00 | MELENDUGNO MELENDUGNO - FRAZIONI VIA ZIMARA | MELENDUGNO |
| 0,00 | STRADA | | 0,00 | 0,00 | PP | 100,00 | 0,00 € | 495,00 | MELENDUGNO MELENDUGNO - FRAZIONI VIA SPALAT | MELENDUGNO |
| 0,00 | STRADA | | 0,00 | 0,00 | PP | 100,00 | 0,00 € | 522,00 | MELENDUGNO MELENDUGNO - FRAZIONI VIA ZURIGO | MELENDUGNO |
| 0,00 | STRADA | | 0,00 | 0,00 | PP | 100,00 | 0,00 € | 523,00 | MELENDUGNO MELENDUGNO - FRAZIONI VIALE ARGE | MELENDUGNO |
| 0,00 | STRADA | | 0,00 | 0,00 | PP | 100,00 | 0,00 € | 511,00 | MELENDUGNO MELENDUGNO - FRAZIONI VIA VENEZIA | MELENDUGNO |
| 0,00 | non classificato | | 0,00 | 0,00 | CN | 100,00 | 2.113.149,60 € | 5,00 | MELENDUGNO MELENDUGNO 0 | |
| 0,00 | STRADA | | 0,00 | 0,00 | PP | 100,00 | 0,00 € | 498,00 | MELENDUGNO MELENDUGNO - FRAZIONI VIA TASSO T | MELENDUGNO |
| 0,00 | STRADA | | 0,00 | 0,00 | PP | 100,00 | 0,00 € | 500,00 | MELENDUGNO MELENDUGNO - FRAZIONI VIA TERSITO | MELENDUGNO |
| 0,00 | non classificato | | 0,00 | 0,00 | PP | 100,00 | 0,00 € | 23,00 | MELENDUGNO MELENDUGNO PIAZZA RISORGIMENTO | MELENDUGNO |
| 0,00 | STRADA | | 0,00 | 0,00 | PP | 100,00 | 0,00 € | 516,00 | MELENDUGNO MELENDUGNO - FRAZIONI VIA VITRUVI | MELENDUGNO |
| 0,00 | STRADA | | 0,00 | 0,00 | PP | 100,00 | 0,00 € | 520,00 | MELENDUGNO MELENDUGNO - FRAZIONI VIA ZENO 0 | MELENDUGNO |
| 0,00 | SEMINATIVO | 3 | 0,03 | 0,03 | DS | 100,00 | 2,81 € | 568,00 | MELENDUGNO MELENDUGNO MELENDUGNO 0/SNC | |
| 0,00 | STRADA | | 0,00 | 0,00 | PP | 100,00 | 0,00 € | 503,00 | MELENDUGNO MELENDUGNO - FRAZIONI VIA TOLOME | MELENDUGNO |
| 0,00 | non classificato | | 0,00 | 0,00 | PP | 100,00 | 42,50 € | 542,00 | MELENDUGNO MELENDUGNO - ROCA VECCHIA VIA DE | MELENDUGNO |
| 0,00 | non classificato | | 0,00 | 0,00 | PP | 100,00 | 42,50 € | 538,00 | MELENDUGNO MELENDUGNO (VILLA COMUN.) VIA SAN | MELENDUGNO |
| 0,00 | STRADA | | 0,00 | 0,00 | PP | 100,00 | 0,00 € | 532,00 | MELENDUGNO MELENDUGNO - FRAZIONI Vico DEI VISI | |

| | CAP | Tipo | Indirizzo |
|-------|-------|--------|------------------|
| O - F | 73026 | VIALE | DEI SULTANI |
| O - F | 73026 | VIA | STENDARDO |
| O - | 73026 | PIAZZA | MARINAI D'ITALIA |
| | 73026 | | MELENDUGNO - F |
| O - F | 73026 | VIA | TEVERE |
| O - F | 73026 | VIA | TALIA |
| O - F | 73026 | VIA | VECCHIA ACQUA |
| O - F | 73026 | VIA | ZIMARA |
| O - F | 73026 | VIA | SPALATO |
| O - F | 73026 | VIA | ZURIGO |
| O - F | 73026 | VIALE | ARGENTINA |
| O - F | 73026 | VIA | VENEZIA |
| | 73026 | | MELENDUGNO |
| O - F | 73026 | VIA | TASSO TORQUAT |
| O - F | 73026 | VIA | TERSITORE |
| O | 73026 | PIAZZA | RISORGIMENTO |
| O - F | 73026 | VIA | VITRUVIO |
| O - F | 73026 | VIA | ZENO |
| | 73026 | | MELENDUGNO M |
| O - F | 73026 | VIA | TOLOMEO |
| O - | 73026 | VIA | DEI MILLE v.SAN |
| O (V | 73026 | VIA | SAN GIOVANNI |
| | 73026 | | MELENDUGNO - F |

| | Denominazione | Tipo Unita | Com.Catastale | Partita | Foglio | Particella | Sub | Categ Fab | Categ Catastale | Classe Fab | Unit Misura | Consistenza | Sup. Fab | Rendita Ca |
|--|-----------------|------------|---------------|---------|--------|------------|-----|-----------|-----------------|------------|----------------|-------------|----------|------------|
|  | 2 AREA ARCHEO | Terreno | 075043 | | 24 | 14 | | | | | Metri Quadrati | 0,00 | 0,00 | |
|  | MUSEO ROCA | Fabbricato | 075043 | | 38 | 3 | | | | | | 0,00 | 0,00 | |
|  | TERRENO SEMI | Terreno | 075043 | 756 | 38 | 7 | | | | | Metri Quadrati | 133,00 | 0,00 | |
|  | TERRENO FAB | Terreno | 075043 | 13197 | 38 | 6 | | | | | Metri Quadrati | 181,00 | 0,00 | |
|  | VILLAGGIO ME | Fabbricato | 075043 | | 38 | 2 | | | | | | 0,00 | 0,00 | |
|  | FONTANA IN G | Terreno | 075043 | | | | | | | | Metri Quadrati | 0,00 | 0,00 | |
|  | VIALE EUROPA | Terreno | 075043 | | | | | | | | Metri Quadrati | 0,00 | 0,00 | |
|  | VICO LINOSA | Terreno | 075043 | | | | | | | | Metri Quadrati | 0,00 | 0,00 | |
|  | TERRENO SEMI | Terreno | 075043 | 638 | 31 | 54 | | | | | Metri Quadrati | 1.593,00 | 0,00 | |
|  | TERRENO SEMI | Terreno | 075043 | 28538 | 24 | 288 | | | | | Metri Quadrati | 9.192,00 | 0,00 | |
|  | TERRENO SEMI | Terreno | 075043 | 28477 | 24 | 15 | | | | | Metri Quadrati | 6.670,00 | 0,00 | |
|  | TERRENO SEMI | Terreno | 075043 | 9859 | 19 | 1391 | | | | | Metri Quadrati | 2,00 | 0,00 | |
|  | 2 CANILE COMUN | Terreno | 075043 | | 45 | 87 | | | | | Metri Quadrati | 0,00 | 0,00 | |
|  | VICO SAN NICE | Terreno | 075043 | | | | | | | | Metri Quadrati | 0,00 | 0,00 | |
|  | FONTANA IN G | Terreno | 075043 | | | | | | | | Metri Quadrati | 0,00 | 0,00 | |
|  | FONTANA IN G | Terreno | 075043 | | | | | | | | Metri Quadrati | 0,00 | 0,00 | |
|  | VIALE DELFINO | Terreno | 075043 | | | | | | | | Metri Quadrati | 0,00 | 0,00 | |
|  | FONTANA IN G | Terreno | 075043 | | | | | | | | Metri Quadrati | 0,00 | 0,00 | |
|  | AREA VERDE " | Terreno | 075043 | 638 | 29 | 67 | | | | | Metri Quadrati | 0,00 | 0,00 | |
|  | FONTANA IN G | Terreno | 075043 | | | | | | | | Metri Quadrati | 0,00 | 0,00 | |
|  | VICO ROMA | Terreno | 075043 | | | | | | | | Metri Quadrati | 0,00 | 0,00 | |
|  | 2 AREA EX DISCA | Terreno | 075043 | | 45 | 87 | | | | | Metri Quadrati | 0,00 | 0,00 | |
|  | FONTANA IN G | Terreno | 075043 | | | | | | | | Metri Quadrati | 0,00 | 0,00 | |
























| Catastale | Categoria Terreno | Classe Ter | Reddito Dominicale | Reddito Agrario | Codice Possesso | Percentuale Possesso | Valore Bilancio | ID Indirizzo | Indirizzo Completo | Localita |
|-----------|-------------------|------------|--------------------|-----------------|-----------------|----------------------|-----------------|--------------|---|--------------|
| 0,00 | non classificato | | 0,00 | 0,00 | PP | 100,00 | 1.340.385,87 € | 534,00 | MELENDUGNO SAN FOCA - BORGAGNE VIA ROCA VEC | SAN FOCA - B |
| 0,00 | non classificato | | 0,00 | 0,00 | PP | 100,00 | 17.503,00 € | 535,00 | MELENDUGNO BORGAGNE VIA ROCA NUOVA 0 | BORGAGNE |
| 0,00 | SEMINATIVO | 3 | 0,38 | 0,31 | | 100,00 | 30,29 € | 5,00 | MELENDUGNO MELENDUGNO 0 | |
| 0,00 | non classificato | | 0,00 | 0,00 | | 100,00 | 0,00 € | 5,00 | MELENDUGNO MELENDUGNO 0 | |
| 0,00 | non classificato | | 0,00 | 0,00 | PP | 100,00 | 265.527,20 € | 535,00 | MELENDUGNO BORGAGNE VIA ROCA NUOVA 0 | BORGAGNE |
| 0,00 | non classificato | | 0,00 | 0,00 | PP | 100,00 | 25,50 € | 5,00 | MELENDUGNO MELENDUGNO 0 | |
| 0,00 | STRADA | | 0,00 | 0,00 | PP | 100,00 | 0,00 € | 527,00 | MELENDUGNO MELENDUGNO - FRAZIONI VIALE EURO | MELENDUGNO |
| 0,00 | STRADA | | 0,00 | 0,00 | PP | 100,00 | 0,00 € | 529,00 | MELENDUGNO MELENDUGNO - FRAZIONI Vico LINOSA | |
| 0,00 | SEMINATIVO | 3 | 4,52 | 3,70 | | 100,00 | 423,75 € | 5,00 | MELENDUGNO MELENDUGNO 0 | |
| 0,00 | SEMINATIVO | 2 | 40,35 | 26,11 | | 100,00 | 3.215,39 € | 5,00 | MELENDUGNO MELENDUGNO 0 | |
| 0,00 | SEMINATIVO | 2 | 29,28 | 18,95 | | 100,00 | 2.333,25 € | 5,00 | MELENDUGNO MELENDUGNO 0 | |
| 0,00 | SEMINATIVO | 2 | 0,88 | 0,57 | PP | 100,00 | 82,50 € | 568,00 | MELENDUGNO MELENDUGNO MELENDUGNO 0/SNC | |
| 0,00 | non classificato | | 0,00 | 0,00 | PP | 100,00 | 13.750,00 € | 533,00 | MELENDUGNO BORGAGNE BORGAGNE 0/SNC | |
| 0,00 | STRADA | | 0,00 | 0,00 | PP | 100,00 | 0,00 € | 531,00 | MELENDUGNO MELENDUGNO - FRAZIONI Vico SAN NIC | |
| 0,00 | non classificato | | 0,00 | 0,00 | PP | 100,00 | 34,00 € | 539,00 | MELENDUGNO MELENDUGNO PIAZZA MONSIGNOR DU | MELENDUGNO |
| 0,00 | non classificato | | 0,00 | 0,00 | PP | 100,00 | 25,50 € | 543,00 | MELENDUGNO MELENDUGNO-TORRE SPECCHIA VILLA | |
| 0,00 | STRADA | | 0,00 | 0,00 | PP | 100,00 | 0,00 € | 526,00 | MELENDUGNO MELENDUGNO - FRAZIONI VIALE DELFI | MELENDUGNO |
| 0,00 | non classificato | | 0,00 | 0,00 | PP | 100,00 | 25,50 € | 541,00 | MELENDUGNO MELENDUGNO - ROCA VECCHIA PIAZZ | MELENDUGNO |
| 0,00 | non classificato | | 0,00 | 0,00 | PP | 100,00 | 14.972,42 € | 5,00 | MELENDUGNO MELENDUGNO 0 | |
| 0,00 | non classificato | | 0,00 | 0,00 | PP | 100,00 | 25,50 € | 25,00 | MELENDUGNO MELENDUGNO PIAZZA SAN FRANCESC | MELENDUGNO |
| 0,00 | STRADA | | 0,00 | 0,00 | PP | 100,00 | 0,00 € | 530,00 | MELENDUGNO MELENDUGNO - FRAZIONI Vico ROMA 0 | |
| 0,00 | non classificato | | 0,00 | 0,00 | PP | 100,00 | 1.158.879,36 € | 544,00 | MELENDUGNO BORGAGNE VIA 0 | BORGAGNE |
| 0,00 | non classificato | | 0,00 | 0,00 | PP | 100,00 | 25,50 € | 540,00 | MELENDUGNO MELENDUGNO VIA CALIMERA via VENE | MELENDUGNO |

| | CAP | Tipo | Indirizzo |
|-------|-------|--------|-----------------|
| IOR | 73026 | VIA | ROCA VECCHIA |
| | 73026 | VIA | ROCA NUOVA |
| | 73026 | | MELENDUGNO |
| | 73026 | | MELENDUGNO |
| | 73026 | VIA | ROCA NUOVA |
| | 73026 | | MELENDUGNO |
| O - F | 73026 | VIALE | EUROPA |
| | 73026 | | MELENDUGNO - F |
| | 73026 | | MELENDUGNO |
| | 73026 | | MELENDUGNO |
| | 73026 | | MELENDUGNO |
| | 73026 | | MELENDUGNO M |
| | 73026 | | BORGAGNE BOR |
| | 73026 | | MELENDUGNO - F |
| O | 73026 | PIAZZA | MONSIGNOR DU |
| | 73026 | | MELENDUGNO-T |
| O - F | 73026 | VIALE | DELFINO |
| O - | 73026 | PIAZZA | DEL MARE |
| | 73026 | | MELENDUGNO |
| O | 73026 | PIAZZA | SAN FRANCESCO |
| | 73026 | | MELENDUGNO - F |
| | 73026 | VIA | |
| O | 73026 | VIA | CALIMERA via VE |

| | Denominazione | Tipo Unita | Com.Catastale | Partita | Foglio | Particella | Sub | Categ Fab | Categ Catastale | Classe Fab | Unit Misura | Consistenza | Sup. Fab | Rendita Ca |
|--|---------------|------------|---------------|---------|--------|------------|-----|-----------|----------------------|------------|----------------|-------------|----------|------------|
|  | MONUMENTO : | Terreno | 075043 | | | | | | | | Metri Quadrati | 0,00 | 0,00 | |
|  | TERRENO PAS | Terreno | 075043 | 638 | 29 | 66 | | | | | Metri Quadrati | 1.536,00 | 0,00 | |
|  | VIA VIETNAM | Terreno | 075043 | | | | | | | | Metri Quadrati | 0,00 | 0,00 | |
|  | VIA VERGA | Terreno | 075043 | | | | | | | | Metri Quadrati | 0,00 | 0,00 | |
|  | FONTANA IN G | Terreno | 075043 | | | | | | | | Metri Quadrati | 0,00 | 0,00 | |
|  | FONTANA CIRC | Terreno | 075043 | | | | | | | | Metri Quadrati | 0,00 | 0,00 | |
|  | VIA ZARA | Terreno | 075043 | | | | | | | | Metri Quadrati | 0,00 | 0,00 | |
|  | VIA VOLTA | Terreno | 075043 | | | | | | | | Metri Quadrati | 0,00 | 0,00 | |
|  | TERRENO SEMI | Terreno | 075043 | 17005 | 22 | 653 | | | | | Metri Quadrati | 387,00 | 0,00 | |
|  | TERRENO F003 | Terreno | 075043 | | 31 | 1023 | | | | | Metri Quadrati | 225,00 | 0,00 | |
|  | RETE STRADAL | Terreno | 075043 | | 71 | 488 | | | | | Metri Quadrati | 0,00 | 0,00 | |
|  | PARCHI E AREE | Terreno | 075043 | | | | | | | | Metri Quadrati | 0,00 | 0,00 | |
|  | RETE ECOLOGI | Terreno | 075043 | | | | | | | | Metri Quadrati | 0,00 | 0,00 | |
|  | NUOVA SEDE M | Fabbricato | 075043 | | 31 | 92 | 1 | B/5 | Scuole e laboratori | U | Metri Cubi | 10.720,00 | 0,00 | 1 |
|  | PIAZZA TORRE | Terreno | 075043 | | | | | | | | Metri Quadrati | 0,00 | 0,00 | |
|  | LAVORI AMMO | Terreno | 075043 | | | | | | | | Metri Quadrati | 0,00 | 0,00 | |
|  | CINEMA - TEAT | Fabbricato | 075043 | | 30 | 1 | 4 | D/3 | Teatri, cinematogra | U | Metri Cubi | 0,00 | 0,00 | |
|  | UFFICI COMUN | Fabbricato | 075043 | | 82 | 189 | | B/4 | Uffici pubblici | U | Metri Cubi | 452,00 | 0,00 | |
|  | RETE PUBBLIC | Terreno | 075043 | | | | | | | | Metri Quadrati | 0,00 | 0,00 | |
|  | COSTONE LITO | Terreno | 075043 | | | | | | | | Metri Quadrati | 0,00 | 0,00 | |
|  | TERRENO FICH | Terreno | 075043 | 638 | 31 | 1029 | | | | | Metri Quadrati | 15,00 | 0,00 | |
|  | CENTRO CULT | Fabbricato | 075043 | | 82 | 411 | 10 | C/2 | Magazzini e locali d | 1 | Metri Quadrati | 100,00 | 0,00 | |
|  | TORRE SARAC | Terreno | 075043 | | | | | | | | Metri Quadrati | 0,00 | 0,00 | |
























| Catastale | Categoria Terreno | Classe Ter | Reddito Dominicale | Reddito Agrario | Codice Possesso | Percentuale Possesso | Valore Bilancio | ID Indirizzo | Indirizzo Completo | Localita |
|-----------|-------------------|------------|--------------------|-----------------|-----------------|----------------------|-----------------|--------------|--|------------|
| 0,00 | non classificato | | 0,00 | 0,00 | PP | 100,00 | 850,00 € | 23,00 | MELENDUGNO MELENDUGNO PIAZZA RISORGIMENTO | MELENDUGNO |
| 0,00 | PASCOLO | 2 | 1,11 | 0,71 | PP | 100,00 | 88,46 € | 5,00 | MELENDUGNO MELENDUGNO 0 | |
| 0,00 | STRADA | | 0,00 | 0,00 | PP | 100,00 | 0,00 € | 514,00 | MELENDUGNO MELENDUGNO - FRAZIONI VIA VIETNAM | MELENDUGNO |
| 0,00 | STRADA | | 0,00 | 0,00 | PP | 100,00 | 0,00 € | 512,00 | MELENDUGNO MELENDUGNO - FRAZIONI VIA VERGA 0 | MELENDUGNO |
| 0,00 | non classificato | | 0,00 | 0,00 | PP | 100,00 | 42,50 € | 537,00 | MELENDUGNO BORGAGNE PIAZZA SANT'ANTONIO 0 | BORGAGNE |
| 0,00 | non classificato | | 0,00 | 0,00 | PP | 100,00 | 425,00 € | 537,00 | MELENDUGNO BORGAGNE PIAZZA SANT'ANTONIO 0 | BORGAGNE |
| 0,00 | STRADA | | 0,00 | 0,00 | PP | 100,00 | 0,00 € | 519,00 | MELENDUGNO MELENDUGNO - FRAZIONI VIA ZARA 0 | MELENDUGNO |
| 0,00 | STRADA | | 0,00 | 0,00 | PP | 100,00 | 0,00 € | 517,00 | MELENDUGNO MELENDUGNO - FRAZIONI VIA VOLTA 0 | MELENDUGNO |
| 0,00 | SEMINATIVO | 3 | 1,10 | 0,90 | DS | 100,00 | 103,13 € | 568,00 | MELENDUGNO MELENDUGNO MELENDUGNO 0/SNC | |
| 0,00 | SEMIN ARBOR | 2 | 0,76 | 0,46 | PP | 100,00 | 71,25 € | 5,00 | MELENDUGNO MELENDUGNO 0 | |
| 0,00 | | | 0,00 | 0,00 | | 100,00 | 0,00 € | 5,00 | MELENDUGNO MELENDUGNO 0 | |
| 0,00 | non classificato | | 0,00 | 0,00 | PP | 100,00 | 497.280,24 € | 5,00 | MELENDUGNO MELENDUGNO 0 | |
| 0,00 | non classificato | | 0,00 | 0,00 | | 100,00 | 829.171,98 € | 5,00 | MELENDUGNO MELENDUGNO 0 | |
| 2.180,12 | non classificato | | 0,00 | 0,00 | PP | 100,00 | 1.891.378,44 € | 551,00 | MELENDUGNO MELENDUGNO PIAZZA RISORGIMENTO | MELENDUGNO |
| 0,00 | non classificato | | 0,00 | 0,00 | | 100,00 | 117.170,33 € | 13,00 | MELENDUGNO TORRE DELL'ORSO 0 | |
| 0,00 | non classificato | | 0,00 | 0,00 | | 100,00 | 328.838,25 € | 5,00 | MELENDUGNO MELENDUGNO 0 | |
| 0,00 | non classificato | | 0,00 | 0,00 | PP | 100,00 | 0,00 € | 551,00 | MELENDUGNO MELENDUGNO PIAZZA RISORGIMENTO | MELENDUGNO |
| 536,91 | non classificato | | 0,00 | 0,00 | PP | 100,00 | 48.595,71 € | 556,00 | MELENDUGNO BORGAGNE PIAZZA SANT'ANTONIO 0/S | BORGAGNE |
| 0,00 | non classificato | | 0,00 | 0,00 | CN | 100,00 | 925.565,77 € | 5,00 | MELENDUGNO MELENDUGNO 0 | |
| 0,00 | non classificato | | 0,00 | 0,00 | | 100,00 | 353.528,80 € | 5,00 | MELENDUGNO MELENDUGNO 0 | |
| 0,00 | FICHETO | 2 | 0,07 | 0,07 | | 100,00 | 6,56 € | 5,00 | MELENDUGNO MELENDUGNO 0 | |
| 149,77 | non classificato | | 0,00 | 0,00 | PP | 100,00 | 13.366,95 € | 558,00 | MELENDUGNO BORGAGNE VIA LECCE 20 | BORGAGNE |
| 0,00 | non classificato | | 0,00 | 0,00 | | 100,00 | 114.883,60 € | 5,00 | MELENDUGNO MELENDUGNO 0 | |

| | CAP | Tipo | Indirizzo |
|-------|-------|--------|----------------|
| O | 73026 | PIAZZA | RISORGIMENTO |
| | 73026 | | MELENDUGNO |
| O - F | 73026 | VIA | VIETNAM |
| O - F | 73026 | VIA | VERGA |
| | 73026 | PIAZZA | SANT'ANTONIO |
| | 73026 | PIAZZA | SANT'ANTONIO |
| O - F | 73026 | VIA | ZARA |
| O - F | 73026 | VIA | VOLTA |
| | 73026 | | MELENDUGNO M |
| | 73026 | | MELENDUGNO |
| | 73026 | | MELENDUGNO |
| | 73026 | | MELENDUGNO |
| | 73026 | | MELENDUGNO |
| O | 73026 | PIAZZA | RISORGIMENTO |
| | 73026 | | TORRE DELL'ORS |
| | 73026 | | MELENDUGNO |
| O | 73026 | PIAZZA | RISORGIMENTO |
| | 73026 | PIAZZA | SANT'ANTONIO |
| | 73026 | | MELENDUGNO |
| | 73026 | | MELENDUGNO |
| | 73026 | | MELENDUGNO |
| | 73026 | VIA | LECCE |
| | 73026 | | MELENDUGNO |

| | Denominazione | Tipo Unita | Com.Catastale | Partita | Foglio | Particella | Sub | Categ Fab | Categ Catastale | Classe Fab | Unit Misura | Consistenza | Sup. Fab | Rendita Ca |
|--|----------------|------------|---------------|---------|--------|------------|-----|-----------|------------------------|------------|----------------|-------------|----------|------------|
|  | RETE STRADAL | Terreno | 075043 | | 71 | 496 | | | | | Metri Quadrati | 0,00 | 0,00 | |
|  | CINEMA - TEAT | Fabbricato | 075043 | | 30 | 1 | 3 | D/3 | Teatri, cinematogra | U | Metri Cubi | 0,00 | 0,00 | |
|  | SCUOLA MATE | Fabbricato | 075043 | | 29 | 914 | | B/5 | Scuole e laboratori | U | Metri Cubi | 2.499,00 | 0,00 | |
|  | SCUOLA MEDIA | Fabbricato | 075043 | | 31 | 697 | 2 | B/5 | Scuole e laboratori | U | Metri Cubi | 13.657,00 | 0,00 | 1 |
|  | COSTONI ROC | Terreno | 075043 | | | | | | | | Metri Quadrati | 0,00 | 0,00 | |
|  | MUSEO | Fabbricato | 075043 | | 31 | 449 | | D/8 | Fabbricati costruiti | U | Metri Cubi | 0,00 | 0,00 | |
|  | BIBLIOTECA (C | Fabbricato | 075043 | | 30 | 175 | | B/5 | Scuole e laboratori | U | Metri Cubi | 1.762,00 | 0,00 | |
|  | RESTITUZIONE | Terreno | 075043 | | | | | | | | Metri Quadrati | 0,00 | 0,00 | |
|  | RETE STRADAL | Terreno | 075043 | | 71 | 477 | | | | | Metri Quadrati | 0,00 | 0,00 | |
|  | PAESAGGI COS | Terreno | 075043 | | | | | | | | Metri Quadrati | 0,00 | 0,00 | |
|  | RETE STRADAL | Terreno | 075043 | | 71 | 495 | | | | | Metri Quadrati | 0,00 | 0,00 | |
|  | TERRENO ULIV | Terreno | 075043 | 4447 | 31 | 55 | | | | | Metri Quadrati | 1.938,00 | 0,00 | |
|  | UFFICI IN USO | Fabbricato | 075043 | | 30 | 1004 | 1 | B/4 | Uffici pubblici | U | Metri Cubi | 867,00 | 0,00 | |
|  | DEPOSITO AUT | Fabbricato | 075043 | | 30 | 1004 | 2 | C/6 | Stalle, scuderie, ri | 1 | Metri Quadrati | 276,00 | 0,00 | |
|  | AREE LUNGOM | Terreno | 075043 | | | | | | | | Metri Quadrati | 0,00 | 0,00 | |
|  | EX MUNICIPIO - | Fabbricato | 075043 | | 48 | 689 | | B/4 | Uffici pubblici | U | Metri Cubi | 3.475,00 | 0,00 | |
|  | TERRENO F003 | Terreno | 075043 | | 31 | 1025 | | | | | Metri Quadrati | 27,00 | 0,00 | |
|  | VIA VIRGILIO | Terreno | 075043 | | | | | | | | Metri Quadrati | 0,00 | 0,00 | |
|  | ALLOGGIO PRE | Fabbricato | 075043 | | 82 | C | 1 | A/6 | Abitazioni di tipo rur | 1 | Vani | 2,00 | 0,00 | |
|  | UFFICI PRO LO | Fabbricato | 075043 | | 62 | 298 | 2 | C/2 | Magazzini e locali d | 2 | Metri Quadrati | 11,00 | 0,00 | |
|  | BAR | Fabbricato | 075043 | | 62 | 300 | 5 | C/1 | Negozi e botteghe | 3 | Metri Quadrati | 15,00 | 0,00 | |
|  | IMPIANTO SPO | Fabbricato | 075043 | | 31 | 1170 | 2 | E/9 | Edifici a destinazio | U | | 0,00 | 0,00 | 1 |
|  | TERRENO SEMI | Terreno | 075043 | 9504 | 31 | 617 | | | | | Metri Quadrati | 848,00 | 0,00 | |
























| Catastale | Categoria Terreno | Classe Ter | Reddito Dominicale | Reddito Agrario | Codice Possesso | Percentuale Possesso | Valore Bilancio | ID Indirizzo | Indirizzo Completo | Localita |
|-----------|-------------------|------------|--------------------|-----------------|-----------------|----------------------|-----------------|--------------|---|------------|
| 0,00 | | | 0,00 | 0,00 | | 100,00 | 0,00 € | 5,00 | MELENDUGNO MELENDUGNO 0 | |
| 4.829,10 | non classificato | | 0,00 | 0,00 | PP | 100,00 | 230.710,26 € | 551,00 | MELENDUGNO MELENDUGNO PIAZZA RISORGIMENTO | MELENDUGNO |
| 2.839,38 | non classificato | | 0,00 | 0,00 | PP | 100,00 | 287.842,60 € | 550,00 | MELENDUGNO MELENDUGNO VIA D'ANNUNZIO 0/SNC | MELENDUGNO |
| 5.517,15 | non classificato | | 0,00 | 0,00 | PP | 100,00 | 1.635.022,60 € | 552,00 | MELENDUGNO MELENDUGNO VIA SAN GIOVANNI 1 | MELENDUGNO |
| 0,00 | non classificato | | 0,00 | 0,00 | | 100,00 | 648.450,66 € | 5,00 | MELENDUGNO MELENDUGNO 0 | |
| 6.486,70 | non classificato | | 0,00 | 0,00 | PP | 100,00 | 293.555,61 € | 553,00 | MELENDUGNO MELENDUGNO VIA CIRCONVALLAZION | MELENDUGNO |
| 2.001,99 | non classificato | | 0,00 | 0,00 | PP | 100,00 | 291.493,29 € | 554,00 | MELENDUGNO MELENDUGNO VIA POTI' 0/SNC | MELENDUGNO |
| 0,00 | non classificato | | 0,00 | 0,00 | | 100,00 | 0,00 € | 5,00 | MELENDUGNO MELENDUGNO 0 | |
| 0,00 | non classificato | | 0,00 | 0,00 | PP | 100,00 | 2.865.540,28 € | 5,00 | MELENDUGNO MELENDUGNO 0 | |
| 0,00 | non classificato | | 0,00 | 0,00 | | 100,00 | 205.108,35 € | 5,00 | MELENDUGNO MELENDUGNO 0 | |
| 0,00 | | | 0,00 | 0,00 | | 100,00 | 0,00 € | 5,00 | MELENDUGNO MELENDUGNO 0 | |
| 0,00 | ULIVETO | 3 | 4,50 | 3,50 | | 100,00 | 421,88 € | 5,00 | MELENDUGNO MELENDUGNO 0 | |
| 1.029,87 | non classificato | | 0,00 | 0,00 | AA | 100,00 | 93.213,54 € | 548,00 | MELENDUGNO MELENDUGNO VIA D'AMELY 0/SNC | MELENDUGNO |
| 143,37 | non classificato | | 0,00 | 0,00 | PP | 100,00 | 12.795,75 € | 548,00 | MELENDUGNO MELENDUGNO VIA D'AMELY 0/SNC | MELENDUGNO |
| 0,00 | non classificato | | 0,00 | 0,00 | | 100,00 | 326.357,65 € | 5,00 | MELENDUGNO MELENDUGNO 0 | |
| 4.127,78 | non classificato | | 0,00 | 0,00 | PP | 100,00 | 373.605,36 € | 546,00 | MELENDUGNO MELENDUGNO VIA SAN NICOLA 6 | MELENDUGNO |
| 0,00 | SEMIN ARBOR | 2 | 0,09 | 0,06 | PP | 100,00 | 8,44 € | 5,00 | MELENDUGNO MELENDUGNO 0 | |
| 0,00 | STRADA | | 0,00 | 0,00 | PP | 100,00 | 0,00 € | 515,00 | MELENDUGNO MELENDUGNO - FRAZIONI VIA VIRGILIO | MELENDUGNO |
| 69,21 | non classificato | | 0,00 | 0,00 | PP | 100,00 | 6.613,02 € | 561,00 | MELENDUGNO BORGAGNE VIA CONCILIAZIONE LATER | BORGAGNE |
| 19,32 | non classificato | | 0,00 | 0,00 | PP | 100,00 | 3.308,31 € | 562,00 | MELENDUGNO TORRE SARACENA TORRE SARACENA 0 | |
| 281,99 | non classificato | | 0,00 | 0,00 | PP | 100,00 | 8.556,99 € | 562,00 | MELENDUGNO TORRE SARACENA TORRE SARACENA 0 | |
| 5.303,00 | non classificato | | 0,00 | 0,00 | PP | 100,00 | 2.299.426,85 € | 564,00 | MELENDUGNO MELENDUGNO VIA CAMPO SPORTIVO 0 | MELENDUGNO |
| 0,00 | SEMINATIVO | 4 | 1,31 | 1,97 | | 100,00 | 122,81 € | 5,00 | MELENDUGNO MELENDUGNO 0 | |

| | CAP | Tipo | Indirizzo |
|-------|-------|--------|-----------------|
| | 73026 | | MELENDUGNO |
| O | 73026 | PIAZZA | RISORGIMENTO |
| O | 73026 | VIA | D'ANNUNZIO |
| O | 73026 | VIA | SAN GIOVANNI |
| | 73026 | | MELENDUGNO |
| O | 73026 | VIA | CIRCONVALLAZI |
| O | 73026 | VIA | POTI' |
| | 73026 | | MELENDUGNO |
| | 73026 | | MELENDUGNO |
| | 73026 | | MELENDUGNO |
| | 73026 | | MELENDUGNO |
| O | 73026 | VIA | D'AMELY |
| O | 73026 | VIA | D'AMELY |
| | 73026 | | MELENDUGNO |
| O | 73026 | VIA | SAN NICOLA |
| | 73026 | | MELENDUGNO |
| O - F | 73026 | VIA | VIRGILIO |
| | 73026 | VIA | CONCILIAZIONE L |
| | 73026 | | TORRE SARACEN |
| | 73026 | | TORRE SARACEN |
| O | 73026 | VIA | CAMPO SPORTIV |
| | 73026 | | MELENDUGNO |

| | Denominazione | Tipo Unita | Com.Catastale | Partita | Foglio | Particella | Sub | Categ Fab | Categ Catastale | Classe Fab | Unit Misura | Consistenza | Sup. Fab | Rendita Ca |
|--|---------------|------------|---------------|---------|--------|------------|-----|-----------|------------------------|------------|----------------|-------------|----------|------------|
|  | TERRENO ULIV | Terreno | 075043 | 11649 | 31 | 11 | | | | | Metri Quadrati | 1.604,00 | 0,00 | |
|  | TERRENO ULIV | Terreno | 075043 | 5094 | 31 | 12 | | | | | Metri Quadrati | 868,00 | 0,00 | |
|  | PORTO TURISTI | Terreno | 075043 | | 19 | | | | | | Metri Quadrati | 0,00 | 0,00 | |
|  | 2 AREA ARCHEO | Terreno | 075043 | | 24 | 14 | | | | | Metri Quadrati | 0,00 | 0,00 | |
|  | MUSEO EX FRA | Fabbricato | 075043 | | 82 | 411 | 8 | C/2 | Magazzini e locali d | 1 | Metri Quadrati | 134,00 | 0,00 | |
|  | SCUOLA MEDIA | Fabbricato | 075043 | | 83 | 185 | | B/5 | Scuole e laboratori | U | Metri Cubi | 2.195,00 | 569,00 | |
|  | PINETA TORRE | Terreno | 075043 | | | | | | | | Metri Quadrati | 0,00 | 0,00 | |
|  | TERRENO ULIV | Terreno | 075043 | 638 | 31 | 1019 | | | | | Metri Quadrati | 1.612,00 | 0,00 | |
|  | TERRENO SEMI | Terreno | 075043 | 0 | 31 | 17 | | | | | Metri Quadrati | 73,00 | 0,00 | |
|  | CASTELLO "PE | Fabbricato | 075043 | | 82 | 283 | 1 | A/5 | Abitazioni di tipo ult | 2 | Vani | 1,00 | 0,00 | |
|  | TERRENO F003 | Terreno | 075043 | | 31 | 1026 | | | | | Metri Quadrati | 55,00 | 0,00 | |
|  | TERRENO FICH | Terreno | 075043 | 6191 | 31 | 53 | | | | | Metri Quadrati | 1.383,00 | 0,00 | |
|  | TERRENO F003 | Terreno | 075043 | | 31 | 1027 | | | | | Metri Quadrati | 22,00 | 0,00 | |
|  | TERRENO SEMI | Terreno | 075043 | 638 | 31 | 328 | | | | | Metri Quadrati | 2.582,00 | 0,00 | |
|  | CASTELLO "PE | Fabbricato | 075043 | | 82 | 283 | 12 | C/2 | Magazzini e locali d | 1 | Metri Quadrati | 16,00 | 0,00 | |
|  | TERRENO SEMI | Terreno | 075043 | 6508 | 31 | 327 | | | | | Metri Quadrati | 3.025,00 | 0,00 | |
|  | TERRENO ULIV | Terreno | 075043 | 638 | 31 | 18 | | | | | Metri Quadrati | 1.177,00 | 0,00 | |
|  | TERRENO FICH | Terreno | 075043 | 638 | 31 | 1028 | | | | | Metri Quadrati | 1.653,00 | 0,00 | |
|  | BAGNI PUBBLIC | Fabbricato | 075043 | | 62 | 298 | 1 | E/3 | Costruzioni e fabbri | U | Metri Quadrati | 0,00 | 0,00 | |
|  | TERRENO SEMI | Terreno | 075043 | 11577 | 31 | 16 | | | | | Metri Quadrati | 3.070,00 | 0,00 | |
|  | SCUOLA ELEM | Fabbricato | 075043 | | 83 | 496 | | B/5 | Scuole e laboratori | U | Metri Cubi | 4.000,00 | 1.142,00 | |
|  | TERRENO FICH | Terreno | 075043 | 638 | 31 | 618 | | | | | Metri Quadrati | 3.522,00 | 0,00 | |
|  | TERRENO F003 | Terreno | 075043 | | 31 | 1024 | | | | | Metri Quadrati | 168,00 | 0,00 | |
























| Catastale | Categoria Terreno | Classe Ter | Reddito Dominicale | Reddito Agrario | Codice Possesso | Percentuale Possesso | Valore Bilancio | ID Indirizzo | Indirizzo Completo | Localita |
|-----------|-------------------|------------|--------------------|-----------------|-----------------|----------------------|-----------------|--------------|---|--------------|
| 0,00 | ULIVETO | 3 | 3,73 | 2,90 | | 100,00 | 349,69 € | 5,00 | MELENDUGNO MELENDUGNO 0 | |
| 0,00 | ULIVETO | 3 | 2,02 | 1,57 | | 100,00 | 189,38 € | 5,00 | MELENDUGNO MELENDUGNO 0 | |
| 0,00 | non classificato | | 0,00 | 0,00 | DS | 100,00 | 4.344.562,56 € | 545,00 | MELENDUGNO SAN FOCA DI MELENDUGNO 0 | |
| 0,00 | non classificato | | 0,00 | 0,00 | PP | 100,00 | 104.668,60 € | 534,00 | MELENDUGNO SAN FOCA - BORGAGNE VIA ROCA VEC | SAN FOCA - B |
| 200,70 | non classificato | | 0,00 | 0,00 | PP | 100,00 | 58.326,23 € | 559,00 | MELENDUGNO BORGAGNE VIA per LECCE 18 | BORGAGNE |
| 2.493,98 | non classificato | | 0,00 | 0,00 | PP | 100,00 | 650.736,93 € | 557,00 | MELENDUGNO BORGAGNE VIA DE AMICIS 0/SNC | BORGAGNE |
| 0,00 | non classificato | | 0,00 | 0,00 | PP | 100,00 | 14.174,75 € | 5,00 | MELENDUGNO MELENDUGNO 0 | |
| 0,00 | ULIVETO | 3 | 3,75 | 2,91 | | 100,00 | 351,56 € | 5,00 | MELENDUGNO MELENDUGNO 0 | |
| 0,00 | SEMINATIVO | 1 | 0,38 | 0,23 | | 100,00 | 35,63 € | 5,00 | MELENDUGNO MELENDUGNO 0 | |
| 34,60 | non classificato | | 0,00 | 0,00 | PP | 100,00 | 3.306,03 € | 557,00 | MELENDUGNO BORGAGNE VIA DE AMICIS 0/SNC | BORGAGNE |
| 0,00 | SEMIN ARBOR | 2 | 0,18 | 0,11 | PP | 100,00 | 16,88 € | 5,00 | MELENDUGNO MELENDUGNO 0 | |
| 0,00 | FICHETO | 2 | 6,43 | 6,79 | | 100,00 | 602,81 € | 5,00 | MELENDUGNO MELENDUGNO 0 | |
| 0,00 | SEMIN ARBOR | 2 | 0,07 | 0,05 | PP | 100,00 | 6,56 € | 5,00 | MELENDUGNO MELENDUGNO 0 | |
| 0,00 | SEMIN ARBOR | 2 | 8,67 | 5,33 | | 100,00 | 812,81 € | 5,00 | MELENDUGNO MELENDUGNO 0 | |
| 23,96 | non classificato | | 0,00 | 0,00 | PP | 100,00 | 2.289,39 € | 557,00 | MELENDUGNO BORGAGNE VIA DE AMICIS 0/SNC | BORGAGNE |
| 0,00 | SEMIN ARBOR | 2 | 10,15 | 6,25 | | 100,00 | 951,56 € | 5,00 | MELENDUGNO MELENDUGNO 0 | |
| 0,00 | ULIVETO | 4 | 2,13 | 1,52 | | 100,00 | 199,69 € | 5,00 | MELENDUGNO MELENDUGNO 0 | |
| 0,00 | FICHETO | 2 | 7,68 | 8,11 | | 100,00 | 720,00 € | 5,00 | MELENDUGNO MELENDUGNO 0 | |
| 208,13 | non classificato | | 0,00 | 0,00 | PP | 100,00 | 6.315,71 € | 563,00 | MELENDUGNO TORRE SARACENA VIA 0/SNC | TORRE SARA |
| 0,00 | SEMIN ARBOR | 2 | 10,31 | 6,34 | | 100,00 | 966,56 € | 5,00 | MELENDUGNO MELENDUGNO 0 | |
| 4.544,84 | non classificato | | 0,00 | 0,00 | PP | 100,00 | 363.609,79 € | 557,00 | MELENDUGNO BORGAGNE VIA DE AMICIS 0/SNC | BORGAGNE |
| 0,00 | FICHETO | 2 | 16,37 | 17,28 | | 100,00 | 1.534,69 € | 5,00 | MELENDUGNO MELENDUGNO 0 | |
| 0,00 | SEMIN ARBOR | 2 | 0,56 | 0,35 | PP | 100,00 | 52,50 € | 5,00 | MELENDUGNO MELENDUGNO 0 | |

| | CAP | Tipo | Indirizzo |
|-----|-------|------|----------------|
| | 73026 | | MELENDUGNO |
| | 73026 | | MELENDUGNO |
| | 73026 | | SAN FOCA DI ME |
| IOR | 73026 | VIA | ROCA VECCHIA |
| | 73026 | VIA | per LECCE |
| | 73026 | VIA | DE AMICIS |
| | 73026 | | MELENDUGNO |
| | 73026 | | MELENDUGNO |
| | 73026 | | MELENDUGNO |
| | 73026 | VIA | DE AMICIS |
| | 73026 | | MELENDUGNO |
| | 73026 | | MELENDUGNO |
| | 73026 | | MELENDUGNO |
| | 73026 | VIA | DE AMICIS |
| | 73026 | | MELENDUGNO |
| | 73026 | | MELENDUGNO |
| | 73026 | | MELENDUGNO |
| CEN | 73026 | VIA | |
| | 73026 | | MELENDUGNO |
| | 73026 | VIA | DE AMICIS |
| | 73026 | | MELENDUGNO |
| | 73026 | | MELENDUGNO |
























| | Denominazione | Tipo Unita | Com.Catastale | Partita | Foglio | Particella | Sub | Categ Fab | Categ Catastale | Classe Fab | Unit Misura | Consistenza | Sup. Fab | Rendita Ca |
|--|---------------|------------|---------------|---------|--------|------------|-----|-----------|-----------------------|------------|----------------|-------------|----------|------------|
|  | TERRENO F003 | Terreno | 075043 | | 31 | 56 | | | | | Metri Quadrati | 3.247,00 | 0,00 | |
|  | CASTELLO "PE | Fabbricato | 075043 | | 82 | 283 | 10 | A/4 | Abitazioni di tipo po | 1 | Vani | 2,50 | 0,00 | |
|  | TERRENO F004 | Terreno | 075043 | | 42 | 398 | | | | | Metri Quadrati | 19.668,00 | 0,00 | |
|  | TERRENO SEMI | Terreno | 075043 | 14753 | 19 | 1432 | | | | | Metri Quadrati | 74,00 | 0,00 | |
|  | ASILO NIDO | Fabbricato | 075043 | | 31 | 693 | 1 | B/5 | Scuole e laboratori | U | Metri Cubi | 2.247,00 | 0,00 | |
|  | TERRENO F004 | Terreno | 075043 | | 49 | 340 | | | | | Metri Quadrati | 843,00 | 0,00 | |
|  | TERRENO ULIV | Terreno | 075043 | 7429 | 70 | 384 | | | | | Metri Quadrati | 1.277,00 | 0,00 | |
|  | ABITAZIONE IN | Fabbricato | 075043 | | 28 | 350 | 4 | A/3 | Abitazioni di tipo ec | 3 | Vani | 7,00 | 0,00 | |
|  | DEPOSITO VIGL | Fabbricato | 075043 | | 70 | 278 | 2 | C/4 | Fabbricati e locali p | U | Metri Cubi | 0,00 | 0,00 | |
|  | PUNTO ECOLO | Terreno | 075043 | | | | | | | | Metri Quadrati | 0,00 | 0,00 | |
|  | DEPOSITO AUT | Fabbricato | 075043 | | 31 | 1211 | | C/6 | Stalle, scuderie, ri | 1 | Metri Quadrati | 280,00 | 360,00 | |
|  | TERRENO F004 | Terreno | 075043 | | 40 | 157 | | | | | Metri Quadrati | 149,00 | 0,00 | |
|  | DEPOSITO PRE | Fabbricato | 075043 | | 82 | C | 3 | C/2 | Magazzini e locali d | 1 | Metri Quadrati | 29,00 | 0,00 | |
|  | UFFICIO INFOR | Fabbricato | 075043 | | 42 | 566 | | C/1 | Negozi e botteghe | 2 | Metri Quadrati | 0,00 | 0,00 | |
|  | IMMOBILI COM | Fabbricato | 075043 | | | | | | | | | 0,00 | 0,00 | |
|  | CASTELLO D'A | Terreno | 075043 | | | | | | | | Metri Quadrati | 0,00 | 0,00 | |
|  | IMPIANTO SPO | Fabbricato | 075043 | | 70 | 278 | 3 | C/4 | Fabbricati e locali p | U | Metri Cubi | 0,00 | 0,00 | |
|  | CENTRO "DAIN | Fabbricato | 075043 | | 82 | 185 | | B/5 | Scuole e laboratori | P | Metri Cubi | 0,00 | 0,00 | |
|  | TERRENO ULIV | Terreno | 075043 | 15366 | 70 | 383 | | | | | Metri Quadrati | 2.016,00 | 0,00 | |
|  | DEPOSITO AUT | Fabbricato | 075043 | | 70 | 278 | 1 | | | | Metri Cubi | 0,00 | 0,00 | |
|  | TERRENO F004 | Terreno | 075043 | | 42 | 1135 | | | | | Metri Quadrati | 129,00 | 0,00 | |
|  | TERRENO F003 | Terreno | 075043 | | 38 | 254 | | | | | Metri Quadrati | 100,00 | 0,00 | |
|  | TERRENO F004 | Terreno | 075043 | | 42 | 1 | | | | | Metri Quadrati | 7.732,00 | 0,00 | |

| Catastale | Categoria Terreno | Classe Ter | Reddito Dominicale | Reddito Agrario | Codice Possesso | Percentuale Possesso | Valore Bilancio | ID Indirizzo | Indirizzo Completo | Localita |
|-----------|-------------------|------------|--------------------|-----------------|-----------------|----------------------|-----------------|--------------|---|-------------|
| 0,00 | SEMIN ARBOR | 2 | 10,90 | 6,71 | PP | 100,00 | 1.021,87 € | 5,00 | MELENDUGNO MELENDUGNO 0 | |
| 99,42 | non classificato | | 0,00 | 0,00 | PP | 100,00 | 9.499,59 € | 560,00 | MELENDUGNO BORGAGNE PIAZZA CASTELLO 0/SNC | BORGAGNE |
| 0,00 | SEMINATIVO | 3 | 55,87 | 45,71 | PP | 100,00 | 5.237,81 € | 568,00 | MELENDUGNO MELENDUGNO MELENDUGNO 0/SNC | |
| 0,00 | SEMINATIVO | 3 | 0,21 | 0,17 | DS | 100,00 | 19,69 € | 568,00 | MELENDUGNO MELENDUGNO MELENDUGNO 0/SNC | |
| 2.553,05 | non classificato | | 0,00 | 0,00 | PP | 100,00 | 276.622,57 € | 549,00 | MELENDUGNO MELENDUGNO VIA F.lli LONGO 0/SNC | MELENDUGNO |
| 0,00 | ULIVETO | 3 | 1,96 | 1,52 | PP | 100,00 | 183,75 € | 568,00 | MELENDUGNO MELENDUGNO MELENDUGNO 0/SNC | |
| 0,00 | ULIVETO | 3 | 2,97 | 2,31 | PP | 100,00 | 278,44 € | 5,00 | MELENDUGNO MELENDUGNO 0 | |
| 379,60 | non classificato | | 0,00 | 0,00 | PP | 100,00 | 33.879,30 € | 565,00 | MELENDUGNO MELENDUGNO PIAZZA PADRE PIO SNC | MELENDUGNO |
| 0,00 | non classificato | | 0,00 | 0,00 | PP | 100,00 | 20.400,00 € | 533,00 | MELENDUGNO BORGAGNE BORGAGNE 0/SNC | |
| 0,00 | non classificato | | 0,00 | 0,00 | | 100,00 | 68.309,55 € | 5,00 | MELENDUGNO MELENDUGNO 0 | |
| 0,00 | non classificato | | 0,00 | 0,00 | PP | 100,00 | 64.500,00 € | 566,00 | MELENDUGNO MELENDUGNO VIA VESPUCCI A. 0/SNC | MELENDUGNO |
| 0,00 | SEMINATIVO | 1 | 0,77 | 0,46 | PP | 100,00 | 72,19 € | 568,00 | MELENDUGNO MELENDUGNO MELENDUGNO 0/SNC | |
| 43,43 | non classificato | | 0,00 | 0,00 | PP | 100,00 | 4.149,75 € | 561,00 | MELENDUGNO BORGAGNE VIA CONCILIAZIONE LATER | BORGAGNE |
| 0,00 | non classificato | | 0,00 | 0,00 | PP | 100,00 | 6.375,00 € | 567,00 | MELENDUGNO TORRE DELL'ORSO VIA G. MATTEOTTI | TORRE DELL' |
| 0,00 | non classificato | | 0,00 | 0,00 | | 100,00 | 5.631,66 € | 5,00 | MELENDUGNO MELENDUGNO 0 | |
| 0,00 | non classificato | | 0,00 | 0,00 | | 100,00 | 837.230,00 € | 5,00 | MELENDUGNO MELENDUGNO 0 | |
| 0,00 | non classificato | | 0,00 | 0,00 | PP | 100,00 | 410.169,25 € | 533,00 | MELENDUGNO BORGAGNE BORGAGNE 0/SNC | |
| 0,00 | non classificato | | 0,00 | 0,00 | PP | 100,00 | 236.807,82 € | 557,00 | MELENDUGNO BORGAGNE VIA DE AMICIS 0/SNC | BORGAGNE |
| 0,00 | ULIVETO | 3 | 4,69 | 3,64 | PP | 100,00 | 439,69 € | 5,00 | MELENDUGNO MELENDUGNO 0 | |
| 0,00 | non classificato | | 0,00 | 0,00 | PP | 100,00 | 6.800,00 € | 533,00 | MELENDUGNO BORGAGNE BORGAGNE 0/SNC | |
| 0,00 | PASCOLO | 1 | 0,17 | 0,11 | PP | 100,00 | 15,94 € | 568,00 | MELENDUGNO MELENDUGNO MELENDUGNO 0/SNC | |
| 0,00 | SEMINATIVO | 2 | 0,44 | 0,28 | PP | 100,00 | 41,25 € | 568,00 | MELENDUGNO MELENDUGNO MELENDUGNO 0/SNC | |
| 0,00 | SEMINATIVO | 2 | 33,94 | 21,96 | PP | 100,00 | 3.181,88 € | 568,00 | MELENDUGNO MELENDUGNO MELENDUGNO 0/SNC | |
























| | CAP | Tipo | Indirizzo |
|-----|-------|--------|-----------------|
| | 73026 | | MELENDUGNO |
| | 73026 | PIAZZA | CASTELLO |
| | 73026 | | MELENDUGNO M |
| | 73026 | | MELENDUGNO M |
| O | 73026 | VIA | F.lli LONGO |
| | 73026 | | MELENDUGNO M |
| | 73026 | | MELENDUGNO |
| O | 73026 | PIAZZA | PADRE PIO SNC |
| | 73026 | | BORGAGNE BOR |
| | 73026 | | MELENDUGNO |
| O | 73026 | VIA | VESPUCCI A. |
| | 73026 | | MELENDUGNO M |
| | 73026 | VIA | CONCILIAZIONE L |
| ORS | 73026 | VIA | G. MATTEOTTI |
| | 73026 | | MELENDUGNO |
| | 73026 | | MELENDUGNO |
| | 73026 | | BORGAGNE BOR |
| | 73026 | VIA | DE AMICIS |
| | 73026 | | MELENDUGNO |
| | 73026 | | BORGAGNE BOR |
| | 73026 | | MELENDUGNO M |
| | 73026 | | MELENDUGNO M |
| | 73026 | | MELENDUGNO M |

| | Denominazione | Tipo Unita | Com.Catastale | Partita | Foglio | Particella | Sub | Categ Fab | Categ Catastale | Classe Fab | Unit Misura | Consistenza | Sup. Fab | Rendita Ca |
|--|---------------|------------|---------------|---------|--------|------------|-----|-----------|-----------------------|------------|----------------|-------------|----------|------------|
|  | TERRENO FAB | Terreno | 075043 | 10662 | 67 | 221 | | | | | Metri Quadrati | 35,00 | 0,00 | |
|  | TERRENO F004 | Terreno | 075043 | | 42 | 1118 | | | | | Metri Quadrati | 2.430,00 | 0,00 | |
|  | TERRENO F004 | Terreno | 075043 | | 42 | 1134 | | | | | Metri Quadrati | 1.518,00 | 0,00 | |
|  | TERRENO F004 | Terreno | 075043 | | 42 | 1390 | | | | | Metri Quadrati | 55,00 | 0,00 | |
|  | TERRENO ULIV | Terreno | 075043 | 17057 | 71 | 54 | | | | | Metri Quadrati | 7.397,00 | 0,00 | |
|  | TERRENO F002 | Terreno | 075043 | | 28 | 601 | | | | | Metri Quadrati | 128,00 | 0,00 | |
|  | TERRENO F002 | Terreno | 075043 | | 28 | 597 | | | | | Metri Quadrati | 28,00 | 0,00 | |
|  | TERRENO F004 | Terreno | 075043 | | 42 | 397 | | | | | Metri Quadrati | 4.948,00 | 0,00 | |
|  | TERRENO FICH | Terreno | 075043 | 19169 | 50 | 778 | | | | | Metri Quadrati | 99,00 | 0,00 | |
|  | TERRENO F003 | Terreno | 075043 | | 38 | 248 | | | | | Metri Quadrati | 368,00 | 0,00 | |
|  | TERRENO F002 | Terreno | 075043 | | 29 | 912 | | | | | Metri Quadrati | 460,00 | 0,00 | |
|  | TERRENO SEMI | Terreno | 075043 | 0 | 11 | 112 | | | | | Metri Quadrati | 5.354,00 | 0,00 | |
|  | TERRENO FICH | Terreno | 075043 | 22256 | 50 | 825 | | | | | Metri Quadrati | 118,00 | 0,00 | |
|  | TERRENO SEMI | Terreno | 075043 | 18608 | 19 | 1260 | | | | | Metri Quadrati | 130,00 | 0,00 | |
|  | ABITAZIONE DE | Fabbricato | 075043 | | 50 | 213 | | A/4 | Abitazioni di tipo po | 1 | Vani | 4,00 | 0,00 | |
|  | TERRENO F001 | Terreno | 075043 | 4977 | 19 | 1173 | | | | | Metri Quadrati | 1.059,00 | 0,00 | |
|  | TERRENO F001 | Terreno | 075043 | 4977 | 19 | 1174 | | | | | Metri Quadrati | 215,00 | 0,00 | |
|  | TERRENO F001 | Terreno | 075043 | 4977 | 19 | 1175 | | | | | Metri Quadrati | 335,00 | 0,00 | |
|  | TERRENO FAB | Terreno | 075043 | 17992 | 22 | 44 | | | | | Metri Quadrati | 12,00 | 0,00 | |
|  | TERRENO FAB | Terreno | 075043 | 17992 | 22 | 1061 | | | | | Metri Quadrati | 24,00 | 0,00 | |
|  | TERRENO SEMI | Terreno | 075043 | 3662 | 19 | 973 | | | | | Metri Quadrati | 215,00 | 0,00 | |
|  | TERRENO ULIV | Terreno | 075043 | 11944 | 74 | 52 | | | | | Metri Quadrati | 5.377,00 | 0,00 | |
|  | TERRENO ULIV | Terreno | 075043 | 11258 | 72 | 146 | | | | | Metri Quadrati | 2.943,00 | 0,00 | |
























| Catastale | Categoria Terreno | Classe Ter | Reddito Dominicale | Reddito Agrario | Codice Possesso | Percentuale Possesso | Valore Bilancio | ID Indirizzo | Indirizzo Completo | Localita |
|-----------|-------------------|------------|--------------------|-----------------|-----------------|----------------------|-----------------|--------------|--|----------|
| 0,00 | FABB RURALE | U | 0,00 | 0,00 | PP | 100,00 | 0,00 € | 568,00 | MELENDUGNO MELENDUGNO MELENDUGNO 0/SNC | |
| 0,00 | PASCOLO | 1 | 3,14 | 2,01 | PP | 100,00 | 294,38 € | 568,00 | MELENDUGNO MELENDUGNO MELENDUGNO 0/SNC | |
| 0,00 | PASCOLO | 1 | 1,96 | 1,25 | PP | 100,00 | 183,75 € | 568,00 | MELENDUGNO MELENDUGNO MELENDUGNO 0/SNC | |
| 0,00 | INCOLT STER | U | 0,00 | 0,00 | PP | 100,00 | 0,00 € | 568,00 | MELENDUGNO MELENDUGNO MELENDUGNO 0/SNC | |
| 0,00 | ULIVETO | 2 | 22,92 | 19,10 | DS | 100,00 | 2.148,75 € | 568,00 | MELENDUGNO MELENDUGNO MELENDUGNO 0/SNC | |
| 0,00 | ULIVETO | 3 | 0,30 | 0,23 | PP | 100,00 | 28,13 € | 568,00 | MELENDUGNO MELENDUGNO MELENDUGNO 0/SNC | |
| 0,00 | ULIVETO | 3 | 0,07 | 0,05 | PP | 100,00 | 6,56 € | 568,00 | MELENDUGNO MELENDUGNO MELENDUGNO 0/SNC | |
| 0,00 | SEMINATIVO | 2 | 21,72 | 14,05 | PP | 100,00 | 2.036,25 € | 568,00 | MELENDUGNO MELENDUGNO MELENDUGNO 0/SNC | |
| 0,00 | FICHETO | 2 | 0,46 | 0,49 | PP | 100,00 | 43,13 € | 568,00 | MELENDUGNO MELENDUGNO MELENDUGNO 0/SNC | |
| 0,00 | SEMINATIVO | 2 | 1,62 | 1,05 | PP | 100,00 | 151,88 € | 568,00 | MELENDUGNO MELENDUGNO MELENDUGNO 0/SNC | |
| 0,00 | ULIVETO | 4 | 0,83 | 0,59 | PP | 100,00 | 77,81 € | 568,00 | MELENDUGNO MELENDUGNO MELENDUGNO 0/SNC | |
| 0,00 | SEMINATIVO | 3 | 15,21 | 12,44 | PP | 100,00 | 1.425,94 € | 568,00 | MELENDUGNO MELENDUGNO MELENDUGNO 0/SNC | |
| 0,00 | FICHETO | 2 | 0,55 | 0,58 | PP | 100,00 | 51,56 € | 568,00 | MELENDUGNO MELENDUGNO MELENDUGNO 0/SNC | |
| 0,00 | SEMINATIVO | 4 | 0,20 | 0,30 | DS | 100,00 | 18,75 € | 568,00 | MELENDUGNO MELENDUGNO MELENDUGNO 0/SNC | |
| 159,07 | non classificato | | 0,00 | 0,00 | PP | 100,00 | 14.196,99 € | 568,00 | MELENDUGNO MELENDUGNO MELENDUGNO 0/SNC | |
| 0,00 | FICHETO | 1 | 8,20 | 6,29 | DS | 100,00 | 768,75 € | 568,00 | MELENDUGNO MELENDUGNO MELENDUGNO 0/SNC | |
| 0,00 | ULIVETO | 3 | 0,50 | 0,39 | DS | 100,00 | 46,88 € | 568,00 | MELENDUGNO MELENDUGNO MELENDUGNO 0/SNC | |
| 0,00 | FICHETO | 1 | 2,60 | 1,99 | DS | 100,00 | 243,75 € | 568,00 | MELENDUGNO MELENDUGNO MELENDUGNO 0/SNC | |
| 0,00 | FABB RURALE | U | 0,00 | 0,00 | DS | 100,00 | 0,00 € | 568,00 | MELENDUGNO MELENDUGNO MELENDUGNO 0/SNC | |
| 0,00 | FABB RURALE | U | 0,00 | 0,00 | DS | 100,00 | 0,00 € | 568,00 | MELENDUGNO MELENDUGNO MELENDUGNO 0/SNC | |
| 0,00 | SEMINATIVO | 4 | 0,33 | 0,50 | DS | 100,00 | 30,94 € | 568,00 | MELENDUGNO MELENDUGNO MELENDUGNO 0/SNC | |
| 0,00 | ULIVETO | 3 | 12,50 | 9,72 | DS | 100,00 | 1.171,88 € | 568,00 | MELENDUGNO MELENDUGNO MELENDUGNO 0/SNC | |
| 0,00 | ULIVETO | 3 | 6,84 | 5,32 | DS | 100,00 | 641,25 € | 568,00 | MELENDUGNO MELENDUGNO MELENDUGNO 0/SNC | |

| | Denominazione | Tipo Unita | Com.Catastale | Partita | Foglio | Particella | Sub | Categ Fab | Categ Catastale | Classe Fab | Unit Misura | Consistenza | Sup. Fab | Rendita Ca |
|--|---------------|------------|---------------|---------|--------|------------|-----|-----------|-------------------|------------|----------------|-------------|----------|------------|
|  | TERRENO F004 | Terreno | 075043 | | 49 | 342 | | | | | Metri Quadrati | 910,00 | 0,00 | |
|  | TERRENO ULIV | Terreno | 075043 | 14036 | 19 | 1999 | | | | | Metri Quadrati | 2.973,00 | 0,00 | |
|  | TERRENO ULIV | Terreno | 075043 | 14036 | 19 | 2000 | | | | | Metri Quadrati | 466,00 | 0,00 | |
|  | TERRENO FAB | Terreno | 075043 | 4977 | 19 | 79 | | | | | Metri Quadrati | 40,00 | 0,00 | |
|  | AREA CAMPEG | Fabbricato | 075043 | | 63 | 194 | | | | | Metri Quadrati | 0,00 | 0,00 | |
|  | TERRENO F004 | Terreno | 075043 | | 45 | 67 | | | | | Metri Quadrati | 1.120,00 | 0,00 | |
|  | TERRENO FICH | Terreno | 075043 | 29935 | 19 | 70 | | | | | Metri Quadrati | 827,00 | 0,00 | |
|  | MASSERIA DEL | Fabbricato | 075043 | | 42 | 1459 | | C/1 | Negozi e botteghe | 2 | Metri Quadrati | 351,00 | 0,00 | |
|  | TERRENO FICH | Terreno | 075043 | 19169 | 50 | 776 | | | | | Metri Quadrati | 33,00 | 0,00 | |
|  | TERRENO FICH | Terreno | 075043 | 19169 | 50 | 781 | | | | | Metri Quadrati | 65,00 | 0,00 | |
|  | TERRENO FICH | Terreno | 075043 | 22256 | 50 | 824 | | | | | Metri Quadrati | 162,00 | 0,00 | |
|  | TERRENO ULIV | Terreno | 075043 | 0 | 72 | 200 | | | | | Metri Quadrati | 2.808,00 | 0,00 | |
|  | TERRENO ULIV | Terreno | 075043 | 5131 | 66 | 228 | | | | | Metri Quadrati | 235,00 | 0,00 | |
|  | TERRENO ULIV | Terreno | 075043 | 649 | 66 | 254 | | | | | Metri Quadrati | 255,00 | 0,00 | |
|  | TERRENO ULIV | Terreno | 075043 | 12553 | 74 | 58 | | | | | Metri Quadrati | 8.649,00 | 0,00 | |
|  | TERRENO ULIV | Terreno | 075043 | 649 | 66 | 256 | | | | | Metri Quadrati | 400,00 | 0,00 | |
|  | TERRENO SEMI | Terreno | 075043 | 12685 | 67 | 220 | | | | | Metri Quadrati | 20,00 | 0,00 | |
|  | TERRENO ULIV | Terreno | 075043 | 0 | 74 | 34 | | | | | Metri Quadrati | 2.600,00 | 0,00 | |
|  | TERRENO F002 | Terreno | 075043 | | 21 | 707 | | | | | Metri Quadrati | 349,00 | 0,00 | |
|  | TERRENO F002 | Terreno | 075043 | | 28 | 599 | | | | | Metri Quadrati | 4,00 | 0,00 | |
|  | TERRENO ULIV | Terreno | 075043 | 0 | 19 | 1293 | | | | | Metri Quadrati | 826,00 | 0,00 | |
|  | TERRENO F003 | Terreno | 075043 | | 38 | 251 | | | | | Metri Quadrati | 518,00 | 0,00 | |
|  | TERRENO F003 | Terreno | 075043 | | 31 | 830 | | | | | Metri Quadrati | 9,00 | 0,00 | |
























| Catastale | Categoria Terreno | Classe Ter | Reddito Dominicale | Reddito Agrario | Codice Possesso | Percentuale Possesso | Valore Bilancio | ID Indirizzo | Indirizzo Completo | Localita |
|-----------|-------------------|------------|--------------------|-----------------|-----------------|----------------------|-----------------|--------------|--|-------------|
| 0,00 | SEMIN ARBOR | 2 | 3,05 | 1,88 | PP | 100,00 | 285,94 € | 568,00 | MELENDUGNO MELENDUGNO MELENDUGNO 0/SNC | |
| 0,00 | ULIVETO | 2 | 9,21 | 7,68 | DS | 100,00 | 863,44 € | 568,00 | MELENDUGNO MELENDUGNO MELENDUGNO 0/SNC | |
| 0,00 | ULIVETO | 2 | 1,44 | 1,20 | DS | 100,00 | 135,00 € | 568,00 | MELENDUGNO MELENDUGNO MELENDUGNO 0/SNC | |
| 0,00 | FABB RURALE | U | 0,00 | 0,00 | DS | 100,00 | 0,00 € | 568,00 | MELENDUGNO MELENDUGNO MELENDUGNO 0/SNC | |
| 0,00 | non classificato | | 0,00 | 0,00 | PP | 100,00 | 1.596,56 € | 570,00 | MELENDUGNO TORRE DELL'ORSO TORRE DELL'ORSO | |
| 0,00 | ULIVETO | 4 | 2,02 | 1,45 | PP | 100,00 | 189,38 € | 568,00 | MELENDUGNO MELENDUGNO MELENDUGNO 0/SNC | |
| 0,00 | FICHETO | 2 | 3,84 | 4,06 | DS | 100,00 | 360,00 € | 568,00 | MELENDUGNO MELENDUGNO MELENDUGNO 0/SNC | |
| 5.673,95 | non classificato | | 0,00 | 0,00 | PP | 100,00 | 174.606,74 € | 569,00 | MELENDUGNO TORRE DELL'ORSO VIALE DEI PINI 0/SN | TORRE DELL' |
| 0,00 | FICHETO | 2 | 0,15 | 0,16 | PP | 100,00 | 14,06 € | 568,00 | MELENDUGNO MELENDUGNO MELENDUGNO 0/SNC | |
| 0,00 | FICHETO | 2 | 0,30 | 0,32 | PP | 100,00 | 28,13 € | 568,00 | MELENDUGNO MELENDUGNO MELENDUGNO 0/SNC | |
| 0,00 | FICHETO | 2 | 0,75 | 0,79 | PP | 100,00 | 70,31 € | 568,00 | MELENDUGNO MELENDUGNO MELENDUGNO 0/SNC | |
| 0,00 | ULIVETO | 3 | 6,53 | 5,08 | DS | 100,00 | 612,19 € | 568,00 | MELENDUGNO MELENDUGNO MELENDUGNO 0/SNC | |
| 0,00 | ULIVETO | 3 | 0,55 | 0,42 | PP | 100,00 | 51,56 € | 568,00 | MELENDUGNO MELENDUGNO MELENDUGNO 0/SNC | |
| 0,00 | ULIVETO | 3 | 0,59 | 0,46 | PP | 100,00 | 55,31 € | 568,00 | MELENDUGNO MELENDUGNO MELENDUGNO 0/SNC | |
| 0,00 | ULIVETO | 4 | 15,63 | 11,17 | DS | 100,00 | 1.465,31 € | 568,00 | MELENDUGNO MELENDUGNO MELENDUGNO 0/SNC | |
| 0,00 | ULIVETO | 3 | 0,93 | 0,72 | PP | 100,00 | 87,19 € | 568,00 | MELENDUGNO MELENDUGNO MELENDUGNO 0/SNC | |
| 0,00 | SEMIN ARBOR | 1 | 0,09 | 0,05 | PP | 100,00 | 8,44 € | 568,00 | MELENDUGNO MELENDUGNO MELENDUGNO 0/SNC | |
| 0,00 | ULIVETO | 4 | 4,70 | 3,36 | DS | 100,00 | 440,63 € | 568,00 | MELENDUGNO MELENDUGNO MELENDUGNO 0/SNC | |
| 0,00 | SEMINATIVO | 2 | 1,53 | 0,99 | PP | 100,00 | 143,44 € | 568,00 | MELENDUGNO MELENDUGNO MELENDUGNO 0/SNC | |
| 0,00 | ULIVETO | 3 | 0,01 | 0,01 | PP | 100,00 | 0,94 € | 568,00 | MELENDUGNO MELENDUGNO MELENDUGNO 0/SNC | |
| 0,00 | ULIVETO | 3 | 1,92 | 1,49 | DS | 100,00 | 180,00 € | 568,00 | MELENDUGNO MELENDUGNO MELENDUGNO 0/SNC | |
| 0,00 | SEMINATIVO | 3 | 1,47 | 1,20 | PP | 100,00 | 137,81 € | 568,00 | MELENDUGNO MELENDUGNO MELENDUGNO 0/SNC | |
| 0,00 | AREA URBANA | U | 0,00 | 0,00 | PP | 100,00 | 0,00 € | 568,00 | MELENDUGNO MELENDUGNO MELENDUGNO 0/SNC | |

| | Denominazione | Tipo Unita | Com.Catastale | Partita | Foglio | Particella | Sub | Categ Fab | Categ Catastale | Classe Fab | Unit Misura | Consistenza | Sup. Fab | Rendita Ca |
|--|---------------|------------|---------------|---------|--------|------------|-----|-----------|-----------------------|------------|----------------|-------------|----------|------------|
|  | TERRENO SEMI | Terreno | 075043 | 13953 | 83 | 311 | | | | | Metri Quadrati | 698,00 | 0,00 | |
|  | TERRENO SEMI | Terreno | 075043 | 26773 | 83 | 376 | | | | | Metri Quadrati | 26,00 | 0,00 | |
|  | TERRENO SEMI | Terreno | 075043 | 0 | 83 | 390 | | | | | Metri Quadrati | 2,00 | 0,00 | |
|  | TERRENO SEMI | Terreno | 075043 | 0 | 83 | 471 | | | | | Metri Quadrati | 2.552,00 | 0,00 | |
|  | TERRENO MOD | Terreno | 075043 | 0 | 19 | 1131 | | | | | Metri Quadrati | 0,00 | 0,00 | |
|  | TERRENO ULIV | Terreno | 075043 | 415 | 19 | 1312 | | | | | Metri Quadrati | 432,00 | 0,00 | |
|  | TERRENO SEMI | Terreno | 075043 | 13977 | 19 | 1415 | | | | | Metri Quadrati | 129,00 | 0,00 | |
|  | TERRENO SEMI | Terreno | 075043 | 8775 | 81 | 176 | | | | | Metri Quadrati | 575,00 | 0,00 | |
|  | TERRENO ULIV | Terreno | 075043 | 18511 | 67 | 249 | | | | | Metri Quadrati | 100,00 | 0,00 | |
|  | PISCINA COMU | Fabbricato | 075043 | | 31 | 1203 | | D/6 | Fabbricati e locali p | U | | 0,00 | 0,00 | 1 |
|  | TERRENO MOD | Terreno | 075043 | 0 | 19 | 1281 | | | | | Metri Quadrati | 0,00 | 0,00 | |
|  | TERRENO SEMI | Terreno | 075043 | 1265 | 19 | 1459 | | | | | Metri Quadrati | 38,00 | 0,00 | |
|  | TERRENO SEMI | Terreno | 075043 | 14753 | 19 | 1433 | | | | | Metri Quadrati | 22,00 | 0,00 | |
|  | TERRENO SEMI | Terreno | 075043 | 26773 | 83 | 374 | | | | | Metri Quadrati | 1.119,00 | 0,00 | |
|  | TERRENO SEMI | Terreno | 075043 | 0 | 83 | 474 | | | | | Metri Quadrati | 10,00 | 0,00 | |
|  | TERRENO ULIV | Terreno | 075043 | 0 | 70 | 433 | | | | | Metri Quadrati | 2.200,00 | 0,00 | |
|  | TERRENO ULIV | Terreno | 075043 | 415 | 19 | 1309 | | | | | Metri Quadrati | 504,00 | 0,00 | |
|  | TERRENO FAB | Terreno | 075043 | 16415 | 19 | 1280 | | | | | Metri Quadrati | 31,00 | 0,00 | |
|  | TERRENO MOD | Terreno | 075043 | 0 | 19 | 1283 | | | | | Metri Quadrati | 0,00 | 0,00 | |
|  | TERRENO SEMI | Terreno | 075043 | 5156 | 82 | 697 | | | | | Metri Quadrati | 60,00 | 0,00 | |
|  | TERRENO ULIV | Terreno | 075043 | 7339 | 19 | 1298 | | | | | Metri Quadrati | 804,00 | 0,00 | |
|  | TERRENO SEMI | Terreno | 075043 | 0 | 19 | 130 | | | | | Metri Quadrati | 2.724,00 | 0,00 | |
|  | TERRENO ULIV | Terreno | 075043 | 415 | 19 | 1310 | | | | | Metri Quadrati | 494,00 | 0,00 | |

| Catastale | Categoria Terreno | Classe Ter | Reddito Dominicale | Reddito Agrario | Codice Possesso | Percentuale Possesso | Valore Bilancio | ID Indirizzo | Indirizzo Completo | Localita |
|-----------|-------------------|------------|--------------------|-----------------|-----------------|----------------------|-----------------|--------------|--|------------|
| 0,00 | SEMINATIVO | 2 | 3,06 | 1,98 | PP | 100,00 | 286,88 € | 568,00 | MELENDUGNO MELENDUGNO MELENDUGNO 0/SNC | |
| 0,00 | SEMINATIVO | 2 | 0,11 | 0,07 | PP | 100,00 | 10,31 € | 568,00 | MELENDUGNO MELENDUGNO MELENDUGNO 0/SNC | |
| 0,00 | SEMINATIVO | 3 | 0,01 | 0,00 | PP | 100,00 | 0,94 € | 568,00 | MELENDUGNO MELENDUGNO MELENDUGNO 0/SNC | |
| 0,00 | SEMINATIVO | 3 | 7,25 | 5,93 | PP | 100,00 | 679,69 € | 568,00 | MELENDUGNO MELENDUGNO MELENDUGNO 0/SNC | |
| 0,00 | MODELLO 26 | | 0,00 | 0,00 | DS | 100,00 | 0,00 € | 568,00 | MELENDUGNO MELENDUGNO MELENDUGNO 0/SNC | |
| 0,00 | ULIVETO | 3 | 1,00 | 0,78 | DS | 100,00 | 93,75 € | 568,00 | MELENDUGNO MELENDUGNO MELENDUGNO 0/SNC | |
| 0,00 | SEMINATIVO | 3 | 0,37 | 0,30 | DS | 100,00 | 34,69 € | 568,00 | MELENDUGNO MELENDUGNO MELENDUGNO 0/SNC | |
| 0,00 | SEMINATIVO | 2 | 2,52 | 1,63 | PP | 100,00 | 236,25 € | 568,00 | MELENDUGNO MELENDUGNO MELENDUGNO 0/SNC | |
| 0,00 | ULIVETO | 1 | 0,39 | 0,28 | PP | 100,00 | 36,56 € | 568,00 | MELENDUGNO MELENDUGNO MELENDUGNO 0/SNC | |
| 9.014,00 | non classificato | | 0,00 | 0,00 | PP | 100,00 | 864.065,31 € | 564,00 | MELENDUGNO MELENDUGNO VIA CAMPO SPORTIVO 0 | MELENDUGNO |
| 0,00 | MODELLO 26 | | 0,00 | 0,00 | DS | 100,00 | 0,00 € | 568,00 | MELENDUGNO MELENDUGNO MELENDUGNO 0/SNC | |
| 0,00 | SEMINATIVO | 2 | 0,17 | 0,11 | PP | 100,00 | 15,94 € | 568,00 | MELENDUGNO MELENDUGNO MELENDUGNO 0/SNC | |
| 0,00 | SEMINATIVO | 3 | 0,06 | 0,05 | DS | 100,00 | 5,63 € | 568,00 | MELENDUGNO MELENDUGNO MELENDUGNO 0/SNC | |
| 0,00 | SEMINATIVO | 2 | 4,91 | 3,18 | PP | 100,00 | 460,31 € | 568,00 | MELENDUGNO MELENDUGNO MELENDUGNO 0/SNC | |
| 0,00 | SEMINATIVO | 2 | 0,04 | 0,03 | PP | 100,00 | 3,75 € | 568,00 | MELENDUGNO MELENDUGNO MELENDUGNO 0/SNC | |
| 0,00 | ULIVETO | 4 | 3,98 | 2,84 | PP | 100,00 | 373,13 € | 5,00 | MELENDUGNO MELENDUGNO 0 | |
| 0,00 | ULIVETO | 3 | 1,17 | 0,91 | DS | 100,00 | 109,69 € | 568,00 | MELENDUGNO MELENDUGNO MELENDUGNO 0/SNC | |
| 0,00 | FABB RURALE | U | 0,00 | 0,00 | DS | 100,00 | 0,00 € | 568,00 | MELENDUGNO MELENDUGNO MELENDUGNO 0/SNC | |
| 0,00 | MODELLO 26 | | 0,00 | 0,00 | DS | 100,00 | 0,00 € | 568,00 | MELENDUGNO MELENDUGNO MELENDUGNO 0/SNC | |
| 0,00 | SEMINATIVO | 3 | 0,17 | 0,14 | PP | 100,00 | 15,94 € | 568,00 | MELENDUGNO MELENDUGNO MELENDUGNO 0/SNC | |
| 0,00 | ULIVETO | 3 | 1,87 | 1,45 | DS | 100,00 | 175,31 € | 568,00 | MELENDUGNO MELENDUGNO MELENDUGNO 0/SNC | |
| 0,00 | SEMINATIVO | 4 | 4,22 | 6,33 | DS | 100,00 | 395,63 € | 568,00 | MELENDUGNO MELENDUGNO MELENDUGNO 0/SNC | |
| 0,00 | ULIVETO | 3 | 1,15 | 0,89 | DS | 100,00 | 107,81 € | 568,00 | MELENDUGNO MELENDUGNO MELENDUGNO 0/SNC | |
























| | Denominazione | Tipo Unita | Com.Catastale | Partita | Foglio | Particella | Sub | Categ Fab | Categ Catastale | Classe Fab | Unit Misura | Consistenza | Sup. Fab | Rendita Ca |
|--|---------------|------------|---------------|---------|--------|------------|-----|-----------|-----------------|------------|----------------|-------------|----------|------------|
|  | TERRENO SEMI | Terreno | 075043 | 0 | 83 | 464 | | | | | Metri Quadrati | 170,00 | 0,00 | |
|  | TERRENO ULIV | Terreno | 075043 | 15011 | 84 | 233 | | | | | Metri Quadrati | 510,00 | 0,00 | |
|  | TERRENO SEMI | Terreno | 075043 | 5835 | 84 | 221 | | | | | Metri Quadrati | 378,00 | 0,00 | |
|  | TERRENO ULIV | Terreno | 075043 | 10662 | 67 | 224 | | | | | Metri Quadrati | 13,00 | 0,00 | |
|  | TERRENO SEMI | Terreno | 075043 | 18107 | 19 | 1614 | | | | | Metri Quadrati | 11,00 | 0,00 | |
|  | TERRENO FICH | Terreno | 075043 | 0 | 19 | 1209 | | | | | Metri Quadrati | 210,00 | 0,00 | |
|  | TERRENO SEMI | Terreno | 075043 | 13569 | 19 | 119 | | | | | Metri Quadrati | 465,00 | 0,00 | |
|  | TERRENO SEMI | Terreno | 075043 | 5156 | 82 | 696 | | | | | Metri Quadrati | 243,00 | 0,00 | |
|  | TERRENO SEMI | Terreno | 075043 | 19462 | 19 | 1620 | | | | | Metri Quadrati | 70,00 | 0,00 | |
|  | TERRENO SEMI | Terreno | 075043 | 18174 | 19 | 1588 | | | | | Metri Quadrati | 22,00 | 0,00 | |
|  | TERRENO MOD | Terreno | 075043 | 0 | 19 | 1496 | | | | | Metri Quadrati | 0,00 | 0,00 | |
|  | TERRENO SEMI | Terreno | 075043 | 18105 | 19 | 1616 | | | | | Metri Quadrati | 45,00 | 0,00 | |
|  | TERRENO FICH | Terreno | 075043 | 19226 | 19 | 1532 | | | | | Metri Quadrati | 204,00 | 0,00 | |
|  | TERRENO SEMI | Terreno | 075043 | 18174 | 19 | 1587 | | | | | Metri Quadrati | 26,00 | 0,00 | |
|  | TERRENO SEMI | Terreno | 075043 | 18108 | 19 | 1617 | | | | | Metri Quadrati | 30,00 | 0,00 | |
|  | TERRENO ULIV | Terreno | 075043 | 18511 | 67 | 247 | | | | | Metri Quadrati | 105,00 | 0,00 | |
|  | TERRENO FICH | Terreno | 075043 | 16336 | 19 | 1731 | | | | | Metri Quadrati | 158,00 | 0,00 | |
|  | TERRENO ULIV | Terreno | 075043 | 10662 | 67 | 222 | | | | | Metri Quadrati | 230,00 | 0,00 | |
|  | TERRENO ULIV | Terreno | 075043 | 0 | 19 | 143 | | | | | Metri Quadrati | 1.020,00 | 0,00 | |
|  | TERRENO FAB | Terreno | 075043 | 16416 | 19 | 142 | | | | | Metri Quadrati | 50,00 | 0,00 | |
|  | TERRENO FAB | Terreno | 075043 | 7437 | 19 | 1435 | | | | | Metri Quadrati | 30,00 | 0,00 | |
|  | TERRENO ORT | Terreno | 075043 | 3946 | 82 | 698 | | | | | Metri Quadrati | 131,00 | 0,00 | |
|  | TERRENO SEMI | Terreno | 075043 | 8775 | 81 | 177 | | | | | Metri Quadrati | 92,00 | 0,00 | |

| Catastale | Categoria Terreno | Classe Ter | Reddito Dominicale | Reddito Agrario | Codice Possesso | Percentuale Possesso | Valore Bilancio | ID Indirizzo | Indirizzo Completo | Localita |
|-----------|-------------------|------------|--------------------|-----------------|-----------------|----------------------|-----------------|--------------|--|----------|
| 0,00 | SEMINATIVO | 2 | 0,75 | 0,48 | PP | 100,00 | 70,31 € | 568,00 | MELENDUGNO MELENDUGNO MELENDUGNO 0/SNC | |
| 0,00 | ULIVETO | 3 | 1,19 | 0,92 | PP | 100,00 | 111,56 € | 568,00 | MELENDUGNO MELENDUGNO MELENDUGNO 0/SNC | |
| 0,00 | SEMINATIVO | 3 | 1,07 | 0,88 | PP | 100,00 | 100,31 € | 568,00 | MELENDUGNO MELENDUGNO MELENDUGNO 0/SNC | |
| 0,00 | ULIVETO | 3 | 0,03 | 0,02 | PP | 100,00 | 2,81 € | 568,00 | MELENDUGNO MELENDUGNO MELENDUGNO 0/SNC | |
| 0,00 | SEMINATIVO | 4 | 0,02 | 0,03 | DS | 100,00 | 1,88 € | 568,00 | MELENDUGNO MELENDUGNO MELENDUGNO 0/SNC | |
| 0,00 | FICHETO | 2 | 0,98 | 1,03 | DS | 100,00 | 91,88 € | 568,00 | MELENDUGNO MELENDUGNO MELENDUGNO 0/SNC | |
| 0,00 | SEMINATIVO | 2 | 2,04 | 1,32 | DS | 100,00 | 191,25 € | 568,00 | MELENDUGNO MELENDUGNO MELENDUGNO 0/SNC | |
| 0,00 | SEMINATIVO | 3 | 0,69 | 0,56 | PP | 100,00 | 64,69 € | 568,00 | MELENDUGNO MELENDUGNO MELENDUGNO 0/SNC | |
| 0,00 | SEMIN ARBOR | 3 | 0,18 | 0,11 | DS | 100,00 | 16,88 € | 568,00 | MELENDUGNO MELENDUGNO MELENDUGNO 0/SNC | |
| 0,00 | SEMINATIVO | 4 | 0,03 | 0,05 | DS | 100,00 | 2,81 € | 568,00 | MELENDUGNO MELENDUGNO MELENDUGNO 0/SNC | |
| 0,00 | MODELLO 26 | | 0,00 | 0,00 | DS | 100,00 | 0,00 € | 568,00 | MELENDUGNO MELENDUGNO MELENDUGNO 0/SNC | |
| 0,00 | SEMINATIVO | 4 | 0,07 | 0,10 | DS | 100,00 | 6,56 € | 568,00 | MELENDUGNO MELENDUGNO MELENDUGNO 0/SNC | |
| 0,00 | FICHETO | 2 | 0,95 | 1,00 | DS | 100,00 | 89,06 € | 568,00 | MELENDUGNO MELENDUGNO MELENDUGNO 0/SNC | |
| 0,00 | SEMINATIVO | 4 | 0,04 | 0,06 | DS | 100,00 | 3,75 € | 568,00 | MELENDUGNO MELENDUGNO MELENDUGNO 0/SNC | |
| 0,00 | SEMINATIVO | 4 | 0,05 | 0,07 | DS | 100,00 | 4,69 € | 568,00 | MELENDUGNO MELENDUGNO MELENDUGNO 0/SNC | |
| 0,00 | ULIVETO | 1 | 0,41 | 0,30 | PP | 100,00 | 38,44 € | 568,00 | MELENDUGNO MELENDUGNO MELENDUGNO 0/SNC | |
| 0,00 | FICHETO | 2 | 0,73 | 0,78 | DS | 100,00 | 68,44 € | 568,00 | MELENDUGNO MELENDUGNO MELENDUGNO 0/SNC | |
| 0,00 | ULIVETO | 3 | 0,53 | 0,42 | PP | 100,00 | 49,69 € | 568,00 | MELENDUGNO MELENDUGNO MELENDUGNO 0/SNC | |
| 0,00 | ULIVETO | 3 | 2,37 | 1,84 | DS | 100,00 | 222,19 € | 568,00 | MELENDUGNO MELENDUGNO MELENDUGNO 0/SNC | |
| 0,00 | FABB RURALE | U | 0,00 | 0,00 | DS | 100,00 | 0,00 € | 568,00 | MELENDUGNO MELENDUGNO MELENDUGNO 0/SNC | |
| 0,00 | FABB RURALE | U | 0,00 | 0,00 | DS | 100,00 | 0,00 € | 568,00 | MELENDUGNO MELENDUGNO MELENDUGNO 0/SNC | |
| 0,00 | ORTO | U | 0,64 | 1,05 | PP | 100,00 | 60,00 € | 568,00 | MELENDUGNO MELENDUGNO MELENDUGNO 0/SNC | |
| 0,00 | SEMINATIVO | 2 | 0,40 | 0,26 | PP | 100,00 | 37,50 € | 568,00 | MELENDUGNO MELENDUGNO MELENDUGNO 0/SNC | |
























| | Denominazione | Tipo Unita | Com.Catastale | Partita | Foglio | Particella | Sub | Categ Fab | Categ Catastale | Classe Fab | Unit Misura | Consistenza | Sup. Fab | Rendita Ca |
|--|---------------|------------|---------------|---------|--------|------------|-----|-----------|----------------------|------------|----------------|-------------|----------|------------|
|  | TERRENO SEMI | Terreno | 075043 | 19422 | 19 | 1594 | | | | | Metri Quadrati | 425,00 | 0,00 | |
|  | TERRENO SEMI | Terreno | 075043 | 1265 | 19 | 1458 | | | | | Metri Quadrati | 65,00 | 0,00 | |
|  | TERRENO FICH | Terreno | 075043 | 18339 | 19 | 1544 | | | | | Metri Quadrati | 7,00 | 0,00 | |
|  | TERRENO FAB | Terreno | 075043 | 15787 | 19 | 192 | | | | | Metri Quadrati | 84,00 | 0,00 | |
|  | TERRENO FICH | Terreno | 075043 | 5321 | 19 | 1922 | | | | | Metri Quadrati | 334,00 | 0,00 | |
|  | TERRENO SEMI | Terreno | 075043 | 27555 | 19 | 1937 | | | | | Metri Quadrati | 117,00 | 0,00 | |
|  | TERRENO SEMI | Terreno | 075043 | 13977 | 19 | 1416 | | | | | Metri Quadrati | 134,00 | 0,00 | |
|  | TERRENO FICH | Terreno | 075043 | 3321 | 19 | 1596 | | | | | Metri Quadrati | 760,00 | 0,00 | |
|  | TERRENO SEMI | Terreno | 075043 | 18106 | 19 | 1615 | | | | | Metri Quadrati | 34,00 | 0,00 | |
|  | TERRENO SEMI | Terreno | 075043 | 18941 | 19 | 2152 | | | | | Metri Quadrati | 5,00 | 0,00 | |
|  | TERRENO SEMI | Terreno | 075043 | 18941 | 19 | 2149 | | | | | Metri Quadrati | 12,00 | 0,00 | |
|  | TERRENO FICH | Terreno | 075043 | 7437 | 19 | 1434 | | | | | Metri Quadrati | 220,00 | 0,00 | |
|  | TERRENO SEMI | Terreno | 075043 | 15759 | 19 | 1618 | | | | | Metri Quadrati | 15,00 | 0,00 | |
|  | TERRENO SEMI | Terreno | 075043 | 16350 | 19 | 1641 | | | | | Metri Quadrati | 1.370,00 | 0,00 | |
|  | MERCATO COP | Fabbricato | 075043 | | 30 | 719 | | E/4 | Recinti chiusi per s | U | Metri Cubi | 0,00 | 0,00 | |
|  | MUNICIPIO VEC | Fabbricato | 075043 | | 30 | 721 | 5 | B/4 | Uffici pubblici | U | Metri Cubi | 2.570,00 | 0,00 | |
|  | TERRENO SEMI | Terreno | 075043 | 21522 | 19 | 1939 | | | | | Metri Quadrati | 51,00 | 0,00 | |
|  | DEPOSITO MEZ | Fabbricato | 075043 | | 31 | 693 | 2 | C/6 | Stalle, scuderie, ri | 2 | Metri Quadrati | 214,00 | 0,00 | |
|  | VIA VENERE | Terreno | 075043 | | | | | | | | Metri Quadrati | 0,00 | 0,00 | |
|  | TERRENO FICH | Terreno | 075043 | 0 | 22 | 842 | | | | | Metri Quadrati | 240,00 | 0,00 | |
|  | TERRENO PAS | Terreno | 075043 | 0 | 22 | 2222 | | | | | Metri Quadrati | 414,00 | 0,00 | |
|  | TERRENO FICH | Terreno | 075043 | 0 | 19 | 2226 | | | | | Metri Quadrati | 116,00 | 0,00 | |
|  | TERRENO FICH | Terreno | 075043 | 0 | 19 | 2337 | | | | | Metri Quadrati | 185,00 | 0,00 | |

| Catastale | Categoria Terreno | Classe Ter | Reddito Dominicale | Reddito Agrario | Codice Possesso | Percentuale Possesso | Valore Bilancio | ID Indirizzo | Indirizzo Completo | Localita |
|-----------|-------------------|------------|--------------------|-----------------|-----------------|----------------------|-----------------|--------------|---|------------|
| 0,00 | SEMINATIVO | 3 | 1,21 | 0,99 | DS | 100,00 | 113,44 € | 568,00 | MELENDUGNO MELENDUGNO MELENDUGNO 0/SNC | |
| 0,00 | SEMINATIVO | 2 | 0,29 | 0,18 | PP | 100,00 | 27,19 € | 568,00 | MELENDUGNO MELENDUGNO MELENDUGNO 0/SNC | |
| 0,00 | FICHETO | 2 | 0,03 | 0,03 | DS | 100,00 | 2,81 € | 568,00 | MELENDUGNO MELENDUGNO MELENDUGNO 0/SNC | |
| 0,00 | FABB RURALE | U | 0,00 | 0,00 | DS | 100,00 | 0,00 € | 568,00 | MELENDUGNO MELENDUGNO MELENDUGNO 0/SNC | |
| 0,00 | FICHETO | 2 | 1,55 | 1,64 | DS | 100,00 | 145,31 € | 568,00 | MELENDUGNO MELENDUGNO MELENDUGNO 0/SNC | |
| 0,00 | SEMINATIVO | 3 | 0,33 | 0,27 | PP | 100,00 | 30,94 € | 568,00 | MELENDUGNO MELENDUGNO MELENDUGNO 0/SNC | |
| 0,00 | SEMINATIVO | 3 | 0,38 | 0,31 | DS | 100,00 | 35,63 € | 568,00 | MELENDUGNO MELENDUGNO MELENDUGNO 0/SNC | |
| 0,00 | FICHETO | 2 | 3,53 | 3,73 | DS | 100,00 | 330,94 € | 568,00 | MELENDUGNO MELENDUGNO MELENDUGNO 0/SNC | |
| 0,00 | SEMINATIVO | 4 | 0,05 | 0,08 | DS | 100,00 | 4,69 € | 568,00 | MELENDUGNO MELENDUGNO MELENDUGNO 0/SNC | |
| 0,00 | SEMINATIVO | 3 | 0,01 | 0,01 | DS | 100,00 | 0,94 € | 568,00 | MELENDUGNO MELENDUGNO MELENDUGNO 0/SNC | |
| 0,00 | SEMINATIVO | 3 | 0,03 | 0,03 | DS | 100,00 | 2,81 € | 568,00 | MELENDUGNO MELENDUGNO MELENDUGNO 0/SNC | |
| 0,00 | FICHETO | 2 | 1,02 | 1,08 | DS | 100,00 | 95,63 € | 568,00 | MELENDUGNO MELENDUGNO MELENDUGNO 0/SNC | |
| 0,00 | SEMINATIVO | 4 | 0,02 | 0,03 | DS | 100,00 | 1,88 € | 568,00 | MELENDUGNO MELENDUGNO MELENDUGNO 0/SNC | |
| 0,00 | SEMIN ARBOR | 2 | 4,60 | 2,83 | PP | 100,00 | 431,25 € | 568,00 | MELENDUGNO MELENDUGNO MELENDUGNO 0/SNC | |
| 5.841,13 | non classificato | | 0,00 | 0,00 | PP | 100,00 | 198.886,64 € | 555,00 | MELENDUGNO MELENDUGNO PIAZZA CASTELLO 0/SN | MELENDUGNO |
| 3.052,78 | non classificato | | 0,00 | 0,00 | PP | 100,00 | 276.307,11 € | 547,00 | MELENDUGNO MELENDUGNO PIAZZA CASTELLO 4 | MELENDUGNO |
| 0,00 | SEMINATIVO | 3 | 0,14 | 0,12 | PP | 100,00 | 13,13 € | 568,00 | MELENDUGNO MELENDUGNO MELENDUGNO 0/SNC | |
| 375,77 | non classificato | | 0,00 | 0,00 | PP | 100,00 | 33.537,45 € | 549,00 | MELENDUGNO MELENDUGNO VIA F.lli LONGO 0/SNC | MELENDUGNO |
| 0,00 | STRADA | | 0,00 | 0,00 | PP | 100,00 | 0,00 € | 510,00 | MELENDUGNO MELENDUGNO - FRAZIONI VIA VENERE | MELENDUGNO |
| 0,00 | FICHETO | 2 | 1,12 | 1,18 | DS | 100,00 | 105,00 € | 568,00 | MELENDUGNO MELENDUGNO MELENDUGNO 0/SNC | |
| 0,00 | PASCOLO | 2 | 0,30 | 0,19 | PP | 100,00 | 28,13 € | 568,00 | MELENDUGNO MELENDUGNO MELENDUGNO 0/SNC | |
| 0,00 | FICHETO | 2 | 0,54 | 0,57 | DS | 100,00 | 50,63 € | 568,00 | MELENDUGNO MELENDUGNO MELENDUGNO 0/SNC | |
| 0,00 | FICHETO | 2 | 0,86 | 0,91 | DS | 100,00 | 80,63 € | 568,00 | MELENDUGNO MELENDUGNO MELENDUGNO 0/SNC | |























| | CAP | Tipo | Indirizzo |
|-------|-------|--------|--------------|
| | 73026 | | MELENDUGNO M |
| | 73026 | | MELENDUGNO M |
| | 73026 | | MELENDUGNO M |
| | 73026 | | MELENDUGNO M |
| | 73026 | | MELENDUGNO M |
| | 73026 | | MELENDUGNO M |
| | 73026 | | MELENDUGNO M |
| | 73026 | | MELENDUGNO M |
| | 73026 | | MELENDUGNO M |
| | 73026 | | MELENDUGNO M |
| | 73026 | | MELENDUGNO M |
| | 73026 | | MELENDUGNO M |
| | 73026 | | MELENDUGNO M |
| | 73026 | | MELENDUGNO M |
| O | 73026 | PIAZZA | CASTELLO |
| O | 73026 | PIAZZA | CASTELLO |
| | 73026 | | MELENDUGNO M |
| O | 73026 | VIA | F.lli LONGO |
| O - F | 73026 | VIA | VENERE |
| | 73026 | | MELENDUGNO M |
| | 73026 | | MELENDUGNO M |
| | 73026 | | MELENDUGNO M |
| | 73026 | | MELENDUGNO M |

| | Denominazione | Tipo Unita | Com.Catastale | Partita | Foglio | Particella | Sub | Categ Fab | Categ Catastale | Classe Fab | Unit Misura | Consistenza | Sup. Fab | Rendita Ca |
|--|---------------|------------|---------------|---------|--------|------------|-----|-----------|-----------------|------------|----------------|-------------|----------|------------|
|  | TERRENO SEMI | Terreno | 075043 | 0 | 19 | 2232 | | | | | Metri Quadrati | 1.623,00 | 0,00 | |
|  | TERRENO SEMI | Terreno | 075043 | 0 | 19 | 2250 | | | | | Metri Quadrati | 439,00 | 0,00 | |
|  | TERRENO ULIV | Terreno | 075043 | 0 | 19 | 67 | | | | | Metri Quadrati | 4.570,00 | 0,00 | |
|  | TERRENO SEMI | Terreno | 075043 | 0 | 19 | 2251 | | | | | Metri Quadrati | 438,00 | 0,00 | |
|  | TERRENO SEMI | Terreno | 075043 | 0 | 19 | 2272 | | | | | Metri Quadrati | 106,00 | 0,00 | |
|  | TERRENO SEMI | Terreno | 075043 | 0 | 19 | 2274 | | | | | Metri Quadrati | 25,00 | 0,00 | |
|  | TERRENO SEMI | Terreno | 075043 | 13292 | 19 | 911 | | | | | Metri Quadrati | 567,00 | 0,00 | |
|  | TERRENO SEMI | Terreno | 075043 | 10308 | 19 | 2175 | | | | | Metri Quadrati | 528,00 | 0,00 | |
|  | TERRENO SEMI | Terreno | 075043 | 18941 | 19 | 2162 | | | | | Metri Quadrati | 2,00 | 0,00 | |
|  | TERRENO SEMI | Terreno | 075043 | 18941 | 19 | 2156 | | | | | Metri Quadrati | 5,00 | 0,00 | |
|  | TERRENO SEMI | Terreno | 075043 | 0 | 19 | 2220 | | | | | Metri Quadrati | 3.498,00 | 0,00 | |
|  | TERRENO SEMI | Terreno | 075043 | 24784 | 19 | 2193 | | | | | Metri Quadrati | 165,00 | 0,00 | |
|  | TERRENO SEMI | Terreno | 075043 | 0 | 19 | 2341 | | | | | Metri Quadrati | 13,00 | 0,00 | |
|  | TERRENO SEMI | Terreno | 075043 | 0 | 19 | 68 | | | | | Metri Quadrati | 25,00 | 0,00 | |
|  | TERRENO ULIV | Terreno | 075043 | 0 | 19 | 2225 | | | | | Metri Quadrati | 683,00 | 0,00 | |
|  | TERRENO FICH | Terreno | 075043 | 15626 | 19 | 69 | | | | | Metri Quadrati | 620,00 | 0,00 | |
|  | TERRENO FAB | Terreno | 075043 | 430 | 19 | 73 | | | | | Metri Quadrati | 92,00 | 0,00 | |
|  | TERRENO ULIV | Terreno | 075043 | 430 | 19 | 74 | | | | | Metri Quadrati | 3.303,00 | 0,00 | |
|  | TERRENO FICH | Terreno | 075043 | 0 | 19 | 2339 | | | | | Metri Quadrati | 91,00 | 0,00 | |
|  | TERRENO SEMI | Terreno | 075043 | 0 | 19 | 2234 | | | | | Metri Quadrati | 18,00 | 0,00 | |
|  | TERRENO SEMI | Terreno | 075043 | 0 | 22 | 2234 | | | | | Metri Quadrati | 122,00 | 0,00 | |
|  | TERRENO FICH | Terreno | 075043 | 4675 | 19 | 929 | | | | | Metri Quadrati | 93,00 | 0,00 | |
|  | TERRENO CAN | Terreno | 075043 | 7341 | 22 | 195 | | | | | Metri Quadrati | 560,00 | 0,00 | |
























| Catastale | Categoria Terreno | Classe Ter | Reddito Dominicale | Reddito Agrario | Codice Possesso | Percentuale Possesso | Valore Bilancio | ID Indirizzo | Indirizzo Completo | Localita |
|-----------|-------------------|------------|--------------------|-----------------|-----------------|----------------------|-----------------|--------------|--|----------|
| 0,00 | SEMINATIVO | 3 | 4,61 | 3,77 | DS | 100,00 | 432,19 € | 568,00 | MELENDUGNO MELENDUGNO MELENDUGNO 0/SNC | |
| 0,00 | SEMINATIVO | 3 | 1,25 | 1,02 | DS | 100,00 | 117,19 € | 568,00 | MELENDUGNO MELENDUGNO MELENDUGNO 0/SNC | |
| 0,00 | ULIVETO | 3 | 10,62 | 8,26 | DS | 100,00 | 995,62 € | 568,00 | MELENDUGNO MELENDUGNO MELENDUGNO 0/SNC | |
| 0,00 | SEMINATIVO | 3 | 1,24 | 1,02 | DS | 100,00 | 116,25 € | 568,00 | MELENDUGNO MELENDUGNO MELENDUGNO 0/SNC | |
| 0,00 | SEMINATIVO | 3 | 0,30 | 0,25 | DS | 100,00 | 28,13 € | 568,00 | MELENDUGNO MELENDUGNO MELENDUGNO 0/SNC | |
| 0,00 | SEMINATIVO | 3 | 0,07 | 0,06 | DS | 100,00 | 6,56 € | 568,00 | MELENDUGNO MELENDUGNO MELENDUGNO 0/SNC | |
| 0,00 | SEMINATIVO | 3 | 1,61 | 1,32 | PP | 100,00 | 150,94 € | 568,00 | MELENDUGNO MELENDUGNO MELENDUGNO 0/SNC | |
| 0,00 | SEMINATIVO | 3 | 1,50 | 1,23 | PP | 100,00 | 140,63 € | 568,00 | MELENDUGNO MELENDUGNO MELENDUGNO 0/SNC | |
| 0,00 | SEMINATIVO | 3 | 0,01 | 0,00 | DS | 100,00 | 0,94 € | 568,00 | MELENDUGNO MELENDUGNO MELENDUGNO 0/SNC | |
| 0,00 | SEMINATIVO | 3 | 0,01 | 0,01 | DS | 100,00 | 0,94 € | 568,00 | MELENDUGNO MELENDUGNO MELENDUGNO 0/SNC | |
| 0,00 | SEMINATIVO | 2 | 15,36 | 9,94 | PP | 100,00 | 1.440,00 € | 568,00 | MELENDUGNO MELENDUGNO MELENDUGNO 0/SNC | |
| 0,00 | SEMINATIVO | 4 | 0,26 | 0,38 | PP | 100,00 | 24,38 € | 568,00 | MELENDUGNO MELENDUGNO MELENDUGNO 0/SNC | |
| 0,00 | SEMINATIVO | 3 | 0,04 | 0,03 | PP | 100,00 | 3,75 € | 568,00 | MELENDUGNO MELENDUGNO MELENDUGNO 0/SNC | |
| 0,00 | SEMINATIVO | 1 | 0,12 | 0,07 | DS | 100,00 | 11,25 € | 568,00 | MELENDUGNO MELENDUGNO MELENDUGNO 0/SNC | |
| 0,00 | ULIVETO | 3 | 1,59 | 1,23 | DS | 100,00 | 149,06 € | 568,00 | MELENDUGNO MELENDUGNO MELENDUGNO 0/SNC | |
| 0,00 | FICHETO | 2 | 2,88 | 3,04 | DS | 100,00 | 270,00 € | 568,00 | MELENDUGNO MELENDUGNO MELENDUGNO 0/SNC | |
| 0,00 | FABB RURALE | U | 0,00 | 0,00 | DS | 100,00 | 0,00 € | 568,00 | MELENDUGNO MELENDUGNO MELENDUGNO 0/SNC | |
| 0,00 | ULIVETO | 3 | 7,68 | 5,97 | DS | 100,00 | 720,00 € | 568,00 | MELENDUGNO MELENDUGNO MELENDUGNO 0/SNC | |
| 0,00 | FICHETO | 2 | 0,42 | 0,45 | DS | 100,00 | 39,38 € | 568,00 | MELENDUGNO MELENDUGNO MELENDUGNO 0/SNC | |
| 0,00 | SEMINATIVO | 3 | 0,05 | 0,04 | DS | 100,00 | 4,69 € | 568,00 | MELENDUGNO MELENDUGNO MELENDUGNO 0/SNC | |
| 0,00 | SEMINATIVO | 3 | 0,35 | 0,28 | PP | 100,00 | 32,81 € | 568,00 | MELENDUGNO MELENDUGNO MELENDUGNO 0/SNC | |
| 0,00 | FICHETO | 2 | 0,43 | 0,46 | PP | 100,00 | 40,31 € | 568,00 | MELENDUGNO MELENDUGNO MELENDUGNO 0/SNC | |
| 0,00 | CANNETO | 2 | 2,46 | 1,16 | DS | 100,00 | 230,63 € | 568,00 | MELENDUGNO MELENDUGNO MELENDUGNO 0/SNC | |

| | Denominazione | Tipo Unita | Com.Catastale | Partita | Foglio | Particella | Sub | Categ Fab | Categ Catastale | Classe Fab | Unit Misura | Consistenza | Sup. Fab | Rendita Ca |
|--|---------------|------------|---------------|---------|--------|------------|-----|-----------|-----------------|------------|----------------|-------------|----------|------------|
|  | TERRENO INCO | Terreno | 075043 | 0 | 19 | 49 | | | | | Metri Quadrati | 120,00 | 0,00 | |
|  | TERRENO FICH | Terreno | 075043 | 3321 | 19 | 305 | | | | | Metri Quadrati | 32,00 | 0,00 | |
|  | TERRENO SEMI | Terreno | 075043 | 0 | 22 | 2242 | | | | | Metri Quadrati | 23,00 | 0,00 | |
|  | TERRENO SEMI | Terreno | 075043 | 8816 | 21 | 562 | | | | | Metri Quadrati | 179,00 | 0,00 | |
|  | TERRENO CAN | Terreno | 075043 | 0 | 22 | 2185 | | | | | Metri Quadrati | 731,00 | 0,00 | |
|  | TERRENO CAN | Terreno | 075043 | 0 | 22 | 2209 | | | | | Metri Quadrati | 419,00 | 0,00 | |
|  | TERRENO SEMI | Terreno | 075043 | 8224 | 21 | 68 | | | | | Metri Quadrati | 327,00 | 0,00 | |
|  | TERRENO SEMI | Terreno | 075043 | 23591 | 21 | 796 | | | | | Metri Quadrati | 19,00 | 0,00 | |
|  | TERRENO CAN | Terreno | 075043 | 5149 | 22 | 157 | | | | | Metri Quadrati | 547,00 | 0,00 | |
|  | TERRENO SEMI | Terreno | 075043 | 13232 | 22 | 150 | | | | | Metri Quadrati | 2.709,00 | 0,00 | |
|  | TERRENO CAN | Terreno | 075043 | 13232 | 22 | 149 | | | | | Metri Quadrati | 515,00 | 0,00 | |
|  | TERRENO INCO | Terreno | 075043 | 11648 | 22 | 146 | | | | | Metri Quadrati | 3.014,00 | 0,00 | |
|  | TERRENO CAN | Terreno | 075043 | 0 | 22 | 209 | | | | | Metri Quadrati | 497,00 | 0,00 | |
|  | TERRENO SEMI | Terreno | 075043 | 16626 | 21 | 558 | | | | | Metri Quadrati | 9,00 | 0,00 | |
|  | TERRENO SEMI | Terreno | 075043 | 8816 | 21 | 566 | | | | | Metri Quadrati | 63,00 | 0,00 | |
|  | TERRENO SEMI | Terreno | 075043 | 11016 | 31 | 659 | | | | | Metri Quadrati | 27,00 | 0,00 | |
|  | TERRENO SEMI | Terreno | 075043 | 23590 | 21 | 798 | | | | | Metri Quadrati | 71,00 | 0,00 | |
|  | TERRENO INCO | Terreno | 075043 | 16032 | 22 | 135 | | | | | Metri Quadrati | 832,00 | 0,00 | |
|  | TERRENO ULIV | Terreno | 075043 | 7789 | 41 | 368 | | | | | Metri Quadrati | 9,00 | 0,00 | |
|  | TERRENO SEMI | Terreno | 075043 | 17400 | 21 | 681 | | | | | Metri Quadrati | 152,00 | 0,00 | |
|  | TERRENO SEMI | Terreno | 075043 | 17569 | 21 | 576 | | | | | Metri Quadrati | 23,00 | 0,00 | |
|  | TERRENO CAN | Terreno | 075043 | 0 | 22 | 2212 | | | | | Metri Quadrati | 115,00 | 0,00 | |
|  | TERRENO SEMI | Terreno | 075043 | 0 | 22 | 2231 | | | | | Metri Quadrati | 266,00 | 0,00 | |

| Catastale | Categoria Terreno | Classe Ter | Reddito Dominicale | Reddito Agrario | Codice Possesso | Percentuale Possesso | Valore Bilancio | ID Indirizzo | Indirizzo Completo | Localita |
|-----------|-------------------|------------|--------------------|-----------------|-----------------|----------------------|-----------------|--------------|--|----------|
| 0,00 | non classificato | | 0,00 | 0,00 | PP | 100,00 | 0,00 € | 568,00 | MELENDUGNO MELENDUGNO MELENDUGNO 0/SNC | |
| 0,00 | FICHETO | 2 | 0,15 | 0,16 | DS | 100,00 | 14,06 € | 568,00 | MELENDUGNO MELENDUGNO MELENDUGNO 0/SNC | |
| 0,00 | SEMINATIVO | 3 | 0,07 | 0,05 | PP | 100,00 | 6,56 € | 568,00 | MELENDUGNO MELENDUGNO MELENDUGNO 0/SNC | |
| 0,00 | SEMINATIVO | 4 | 0,28 | 0,42 | DS | 100,00 | 26,25 € | 568,00 | MELENDUGNO MELENDUGNO MELENDUGNO 0/SNC | |
| 0,00 | CANNETO | 2 | 3,21 | 1,51 | DS | 100,00 | 300,94 € | 568,00 | MELENDUGNO MELENDUGNO MELENDUGNO 0/SNC | |
| 0,00 | CANNETO | 2 | 1,84 | 0,87 | PP | 100,00 | 172,50 € | 568,00 | MELENDUGNO MELENDUGNO MELENDUGNO 0/SNC | |
| 0,00 | SEMINATIVO | 4 | 0,51 | 0,76 | PP | 100,00 | 47,81 € | 568,00 | MELENDUGNO MELENDUGNO MELENDUGNO 0/SNC | |
| 0,00 | SEMINATIVO | 4 | 0,03 | 0,04 | DS | 100,00 | 2,81 € | 568,00 | MELENDUGNO MELENDUGNO MELENDUGNO 0/SNC | |
| 0,00 | CANNETO | 2 | 2,40 | 1,13 | DS | 100,00 | 225,00 € | 568,00 | MELENDUGNO MELENDUGNO MELENDUGNO 0/SNC | |
| 0,00 | SEMINATIVO | 3 | 7,69 | 6,30 | DS | 100,00 | 720,94 € | 568,00 | MELENDUGNO MELENDUGNO MELENDUGNO 0/SNC | |
| 0,00 | CANNETO | 2 | 2,26 | 1,06 | DS | 100,00 | 211,87 € | 568,00 | MELENDUGNO MELENDUGNO MELENDUGNO 0/SNC | |
| 0,00 | INCOLT PROD | U | 0,47 | 0,47 | DS | 100,00 | 44,06 € | 568,00 | MELENDUGNO MELENDUGNO MELENDUGNO 0/SNC | |
| 0,00 | CANNETO | 2 | 2,18 | 1,03 | DS | 100,00 | 204,38 € | 568,00 | MELENDUGNO MELENDUGNO MELENDUGNO 0/SNC | |
| 0,00 | SEMINATIVO | 4 | 0,01 | 0,02 | DS | 100,00 | 0,94 € | 568,00 | MELENDUGNO MELENDUGNO MELENDUGNO 0/SNC | |
| 0,00 | SEMINATIVO | 4 | 0,10 | 0,15 | DS | 100,00 | 9,38 € | 568,00 | MELENDUGNO MELENDUGNO MELENDUGNO 0/SNC | |
| 0,00 | SEMIN ARBOR | 2 | 0,09 | 0,06 | PP | 100,00 | 8,44 € | 568,00 | MELENDUGNO MELENDUGNO MELENDUGNO 0/SNC | |
| 0,00 | SEMINATIVO | 4 | 0,11 | 0,17 | DS | 100,00 | 10,31 € | 568,00 | MELENDUGNO MELENDUGNO MELENDUGNO 0/SNC | |
| 0,00 | INCOLT PROD | U | 0,13 | 0,13 | DS | 100,00 | 12,19 € | 568,00 | MELENDUGNO MELENDUGNO MELENDUGNO 0/SNC | |
| 0,00 | ULIVETO | 4 | 0,02 | 0,01 | PP | 100,00 | 1,88 € | 568,00 | MELENDUGNO MELENDUGNO MELENDUGNO 0/SNC | |
| 0,00 | SEMINATIVO | 3 | 0,43 | 0,35 | DS | 100,00 | 40,31 € | 568,00 | MELENDUGNO MELENDUGNO MELENDUGNO 0/SNC | |
| 0,00 | SEMINATIVO | 4 | 0,04 | 0,05 | DS | 100,00 | 3,75 € | 568,00 | MELENDUGNO MELENDUGNO MELENDUGNO 0/SNC | |
| 0,00 | CANNETO | 2 | 0,50 | 0,24 | PP | 100,00 | 46,88 € | 568,00 | MELENDUGNO MELENDUGNO MELENDUGNO 0/SNC | |
| 0,00 | SEMINATIVO | 3 | 0,76 | 0,62 | PP | 100,00 | 71,25 € | 568,00 | MELENDUGNO MELENDUGNO MELENDUGNO 0/SNC | |
























| | Denominazione | Tipo Unita | Com.Catastale | Partita | Foglio | Particella | Sub | Categ Fab | Categ Catastale | Classe Fab | Unit Misura | Consistenza | Sup. Fab | Rendita Ca |
|--|---------------|------------|---------------|---------|--------|------------|-----|-----------|-----------------|------------|----------------|-------------|----------|------------|
|  | TERRENO SEMI | Terreno | 075043 | 12745 | 21 | 541 | | | | | Metri Quadrati | 2,00 | 0,00 | |
|  | TERRENO PAS | Terreno | 075043 | 0 | 22 | 2219 | | | | | Metri Quadrati | 190,00 | 0,00 | |
|  | TERRENO SEMI | Terreno | 075043 | 5149 | 22 | 158 | | | | | Metri Quadrati | 1.353,00 | 0,00 | |
|  | TERRENO CAN | Terreno | 075043 | 0 | 22 | 2230 | | | | | Metri Quadrati | 388,00 | 0,00 | |
|  | TERRENO SEMI | Terreno | 075043 | 17569 | 21 | 575 | | | | | Metri Quadrati | 79,00 | 0,00 | |
|  | TERRENO SEMI | Terreno | 075043 | 0 | 22 | 2233 | | | | | Metri Quadrati | 358,00 | 0,00 | |
|  | TERRENO CAN | Terreno | 075043 | 0 | 22 | 2215 | | | | | Metri Quadrati | 128,00 | 0,00 | |
|  | TERRENO CAN | Terreno | 075043 | 13500 | 22 | 166 | | | | | Metri Quadrati | 504,00 | 0,00 | |
|  | TERRENO FICH | Terreno | 075043 | 13500 | 22 | 165 | | | | | Metri Quadrati | 213,00 | 0,00 | |
|  | TERRENO FICH | Terreno | 075043 | 25213 | 19 | 297 | | | | | Metri Quadrati | 420,00 | 0,00 | |
|  | TERRENO ULIV | Terreno | 075043 | 0 | 19 | 2347 | | | | | Metri Quadrati | 1.648,00 | 0,00 | |
|  | TERRENO SEMI | Terreno | 075043 | 13500 | 22 | 216 | | | | | Metri Quadrati | 360,00 | 0,00 | |
|  | TERRENO SEMI | Terreno | 075043 | 13500 | 22 | 215 | | | | | Metri Quadrati | 408,00 | 0,00 | |
|  | TERRENO INCO | Terreno | 075043 | 15894 | 19 | 536 | | | | | Metri Quadrati | 125,00 | 0,00 | |
|  | TERRENO INCO | Terreno | 075043 | 15894 | 19 | 535 | | | | | Metri Quadrati | 125,00 | 0,00 | |
|  | TERRENO FICH | Terreno | 075043 | 14884 | 22 | 632 | | | | | Metri Quadrati | 332,00 | 0,00 | |
|  | TERRENO CAN | Terreno | 075043 | 15976 | 22 | 554 | | | | | Metri Quadrati | 250,00 | 0,00 | |
|  | TERRENO CAN | Terreno | 075043 | 15976 | 22 | 555 | | | | | Metri Quadrati | 395,00 | 0,00 | |
|  | TERRENO CAN | Terreno | 075043 | 15976 | 22 | 562 | | | | | Metri Quadrati | 237,00 | 0,00 | |
|  | TERRENO SEMI | Terreno | 075043 | 28538 | 24 | 287 | | | | | Metri Quadrati | 1.441,00 | 0,00 | |
|  | TERRENO SEMI | Terreno | 075043 | 23503 | 22 | 629 | | | | | Metri Quadrati | 270,00 | 0,00 | |
|  | TERRENO PAS | Terreno | 075043 | 0 | 28 | 652 | | | | | Metri Quadrati | 14.310,00 | 0,00 | |
|  | TERRENO ULIV | Terreno | 075043 | 0 | 28 | 778 | | | | | Metri Quadrati | 2.591,00 | 0,00 | |

| Catastale | Categoria Terreno | Classe Ter | Reddito Dominicale | Reddito Agrario | Codice Possesso | Percentuale Possesso | Valore Bilancio | ID Indirizzo | Indirizzo Completo | Localita |
|-----------|-------------------|------------|--------------------|-----------------|-----------------|----------------------|-----------------|--------------|--|----------|
| 0,00 | SEMINATIVO | 2 | 0,01 | 0,01 | DS | 100,00 | 0,94 € | 568,00 | MELENDUGNO MELENDUGNO MELENDUGNO 0/SNC | |
| 0,00 | PASCOLO | 2 | 0,14 | 0,09 | PP | 100,00 | 13,13 € | 568,00 | MELENDUGNO MELENDUGNO MELENDUGNO 0/SNC | |
| 0,00 | SEMINATIVO | 3 | 3,84 | 3,14 | DS | 100,00 | 360,00 € | 568,00 | MELENDUGNO MELENDUGNO MELENDUGNO 0/SNC | |
| 0,00 | CANNETO | 1 | 3,01 | 1,00 | PP | 100,00 | 282,19 € | 568,00 | MELENDUGNO MELENDUGNO MELENDUGNO 0/SNC | |
| 0,00 | SEMINATIVO | 4 | 0,12 | 0,18 | DS | 100,00 | 11,25 € | 568,00 | MELENDUGNO MELENDUGNO MELENDUGNO 0/SNC | |
| 0,00 | SEMINATIVO | 3 | 1,02 | 0,83 | PP | 100,00 | 95,63 € | 568,00 | MELENDUGNO MELENDUGNO MELENDUGNO 0/SNC | |
| 0,00 | CANNETO | 2 | 0,56 | 0,26 | PP | 100,00 | 52,50 € | 568,00 | MELENDUGNO MELENDUGNO MELENDUGNO 0/SNC | |
| 0,00 | CANNETO | 2 | 2,21 | 1,04 | PP | 100,00 | 207,19 € | 568,00 | MELENDUGNO MELENDUGNO MELENDUGNO 0/SNC | |
| 0,00 | FICHETO | 2 | 0,99 | 1,05 | PP | 100,00 | 92,81 € | 568,00 | MELENDUGNO MELENDUGNO MELENDUGNO 0/SNC | |
| 0,00 | FICHETO | 2 | 1,95 | 2,06 | DS | 100,00 | 182,81 € | 568,00 | MELENDUGNO MELENDUGNO MELENDUGNO 0/SNC | |
| 0,00 | ULIVETO | 3 | 3,83 | 2,98 | DS | 100,00 | 359,06 € | 568,00 | MELENDUGNO MELENDUGNO MELENDUGNO 0/SNC | |
| 0,00 | SEMINATIVO | 3 | 1,02 | 0,84 | PP | 100,00 | 95,63 € | 568,00 | MELENDUGNO MELENDUGNO MELENDUGNO 0/SNC | |
| 0,00 | SEMINATIVO | 3 | 1,16 | 0,95 | PP | 100,00 | 108,75 € | 568,00 | MELENDUGNO MELENDUGNO MELENDUGNO 0/SNC | |
| 0,00 | INCOLT STER | U | 0,00 | 0,00 | PP | 100,00 | 0,00 € | 568,00 | MELENDUGNO MELENDUGNO MELENDUGNO 0/SNC | |
| 0,00 | INCOLT STER | U | 0,00 | 0,00 | PP | 100,00 | 0,00 € | 568,00 | MELENDUGNO MELENDUGNO MELENDUGNO 0/SNC | |
| 0,00 | FICHETO | 2 | 1,54 | 1,63 | DS | 100,00 | 144,38 € | 568,00 | MELENDUGNO MELENDUGNO MELENDUGNO 0/SNC | |
| 0,00 | CANNETO | 2 | 1,10 | 0,52 | DS | 100,00 | 103,13 € | 568,00 | MELENDUGNO MELENDUGNO MELENDUGNO 0/SNC | |
| 0,00 | CANNETO | 2 | 1,73 | 0,82 | DS | 100,00 | 162,19 € | 568,00 | MELENDUGNO MELENDUGNO MELENDUGNO 0/SNC | |
| 0,00 | CANNETO | 2 | 1,04 | 0,49 | DS | 100,00 | 97,50 € | 568,00 | MELENDUGNO MELENDUGNO MELENDUGNO 0/SNC | |
| 0,00 | SEMINATIVO | 2 | 6,33 | 4,09 | PP | 100,00 | 593,44 € | 568,00 | MELENDUGNO MELENDUGNO MELENDUGNO 0/SNC | |
| 0,00 | SEMINATIVO | 3 | 0,77 | 0,63 | DS | 100,00 | 72,19 € | 568,00 | MELENDUGNO MELENDUGNO MELENDUGNO 0/SNC | |
| 0,00 | PASCOLO | 2 | 10,35 | 6,65 | PP | 100,00 | 970,31 € | 568,00 | MELENDUGNO MELENDUGNO MELENDUGNO 0/SNC | |
| 0,00 | ULIVETO | 2 | 8,03 | 6,69 | PP | 100,00 | 752,81 € | 568,00 | MELENDUGNO MELENDUGNO MELENDUGNO 0/SNC | |
























| | Denominazione | Tipo Unita | Com.Catastale | Partita | Foglio | Particella | Sub | Categ Fab | Categ Catastale | Classe Fab | Unit Misura | Consistenza | Sup. Fab | Rendita Ca |
|--|----------------|------------|---------------|---------|--------|------------|-----|-----------|-----------------|------------|----------------|-------------|----------|------------|
|  | TERRENO CAN | Terreno | 075043 | 0 | 22 | 2245 | | | | | Metri Quadrati | 37,00 | 0,00 | |
|  | TERRENO CAN | Terreno | 075043 | 0 | 22 | 2241 | | | | | Metri Quadrati | 34,00 | 0,00 | |
|  | TERRENO SEMI | Terreno | 075043 | 0 | 19 | 2340 | | | | | Metri Quadrati | 14,00 | 0,00 | |
|  | TERRENO ULIV | Terreno | 075043 | 0 | 31 | 1101 | | | | | Metri Quadrati | 9.842,00 | 0,00 | |
|  | TERRENO FICH | Terreno | 075043 | 0 | 28 | 797 | | | | | Metri Quadrati | 200,00 | 0,00 | |
|  | TERRENO CAN | Terreno | 075043 | 15976 | 22 | 553 | | | | | Metri Quadrati | 300,00 | 0,00 | |
|  | TERRENO INCO | Terreno | 075043 | 5151 | 22 | 486 | | | | | Metri Quadrati | 768,00 | 0,00 | |
|  | TERRENO SEMI | Terreno | 075043 | 13305 | 19 | 434 | | | | | Metri Quadrati | 223,00 | 0,00 | |
|  | TERRENO PAS | Terreno | 075043 | 14413 | 28 | 339 | | | | | Metri Quadrati | 2.590,00 | 0,00 | |
|  | TERRENO FICH | Terreno | 075043 | 17995 | 22 | 934 | | | | | Metri Quadrati | 478,00 | 0,00 | |
|  | TERRENO SEMI | Terreno | 075043 | 8388 | 24 | 171 | | | | | Metri Quadrati | 722,00 | 0,00 | |
|  | TERRENO SEMI | Terreno | 075043 | 10333 | 24 | 642 | | | | | Metri Quadrati | 100,00 | 0,00 | |
|  | TERRENO CAN | Terreno | 075043 | 13500 | 22 | 274 | | | | | Metri Quadrati | 513,00 | 0,00 | |
|  | TERRENO SEMI | Terreno | 075043 | 10332 | 24 | 659 | | | | | Metri Quadrati | 1.757,00 | 0,00 | |
|  | TERRENO PAS | Terreno | 075043 | 14413 | 28 | 340 | | | | | Metri Quadrati | 1.190,00 | 0,00 | |
|  | TERRENO CAN | Terreno | 075043 | 15976 | 22 | 561 | | | | | Metri Quadrati | 188,00 | 0,00 | |
|  | TERRENO PAS | Terreno | 075043 | 0 | 28 | 353 | | | | | Metri Quadrati | 166,00 | 0,00 | |
|  | TERRENO SEMI | Terreno | 075043 | 16982 | 22 | 650 | | | | | Metri Quadrati | 635,00 | 0,00 | |
|  | TERRENO SEMI | Terreno | 075043 | 10056 | 22 | 649 | | | | | Metri Quadrati | 440,00 | 0,00 | |
|  | VIA SIRIA | Terreno | 075043 | | | | | | | | Metri Quadrati | 0,00 | 0,00 | |
|  | TERRENO SEMI | Terreno | 075043 | 16982 | 22 | 656 | | | | | Metri Quadrati | 336,00 | 0,00 | |
|  | TERRENO SEMI | Terreno | 075043 | 16982 | 22 | 655 | | | | | Metri Quadrati | 186,00 | 0,00 | |
|  | VIA VICINALE M | Terreno | 075043 | | | | | | | | Metri Quadrati | 0,00 | 0,00 | |

| Catastale | Categoria Terreno | Classe Ter | Reddito Dominicale | Reddito Agrario | Codice Possesso | Percentuale Possesso | Valore Bilancio | ID Indirizzo | Indirizzo Completo | Localita |
|-----------|-------------------|------------|--------------------|-----------------|-----------------|----------------------|-----------------|--------------|---|------------|
| 0,00 | CANNETO | 1 | 0,29 | 0,10 | PP | 100,00 | 27,19 € | 568,00 | MELENDUGNO MELENDUGNO MELENDUGNO 0/SNC | |
| 0,00 | CANNETO | 1 | 0,26 | 0,09 | PP | 100,00 | 24,38 € | 568,00 | MELENDUGNO MELENDUGNO MELENDUGNO 0/SNC | |
| 0,00 | SEMINATIVO | 3 | 0,04 | 0,03 | PP | 100,00 | 3,75 € | 568,00 | MELENDUGNO MELENDUGNO MELENDUGNO 0/SNC | |
| 0,00 | ULIVETO | 3 | 22,87 | 17,79 | PP | 100,00 | 2.144,06 € | 568,00 | MELENDUGNO MELENDUGNO MELENDUGNO 0/SNC | |
| 0,00 | FICHETO | 2 | 0,93 | 0,98 | PP | 100,00 | 87,19 € | 568,00 | MELENDUGNO MELENDUGNO MELENDUGNO 0/SNC | |
| 0,00 | CANNETO | 2 | 1,32 | 0,62 | DS | 100,00 | 123,75 € | 568,00 | MELENDUGNO MELENDUGNO MELENDUGNO 0/SNC | |
| 0,00 | INCOLT PROD | U | 0,12 | 0,12 | DS | 100,00 | 11,25 € | 568,00 | MELENDUGNO MELENDUGNO MELENDUGNO 0/SNC | |
| 0,00 | SEMINATIVO | 3 | 0,63 | 0,52 | DS | 100,00 | 59,06 € | 568,00 | MELENDUGNO MELENDUGNO MELENDUGNO 0/SNC | |
| 0,00 | PASCOLO | 2 | 1,87 | 1,20 | PP | 100,00 | 175,31 € | 568,00 | MELENDUGNO MELENDUGNO MELENDUGNO 0/SNC | |
| 0,00 | FICHETO | 3 | 1,97 | 2,22 | DS | 100,00 | 184,69 € | 568,00 | MELENDUGNO MELENDUGNO MELENDUGNO 0/SNC | |
| 0,00 | SEMINATIVO | 3 | 2,05 | 1,68 | DS | 100,00 | 192,19 € | 568,00 | MELENDUGNO MELENDUGNO MELENDUGNO 0/SNC | |
| 0,00 | SEMINATIVO | 4 | 0,15 | 0,23 | | 100,00 | 14,06 € | 568,00 | MELENDUGNO MELENDUGNO MELENDUGNO 0/SNC | |
| 0,00 | CANNETO | 2 | 2,25 | 1,06 | PP | 100,00 | 210,94 € | 568,00 | MELENDUGNO MELENDUGNO MELENDUGNO 0/SNC | |
| 0,00 | SEMINATIVO | 4 | 2,72 | 4,08 | DS | 100,00 | 255,00 € | 568,00 | MELENDUGNO MELENDUGNO MELENDUGNO 0/SNC | |
| 0,00 | PASCOLO | 2 | 0,86 | 0,55 | PP | 100,00 | 80,63 € | 568,00 | MELENDUGNO MELENDUGNO MELENDUGNO 0/SNC | |
| 0,00 | CANNETO | 2 | 0,83 | 0,39 | DS | 100,00 | 77,81 € | 568,00 | MELENDUGNO MELENDUGNO MELENDUGNO 0/SNC | |
| 0,00 | PASCOLO | 2 | 0,12 | 0,08 | PP | 100,00 | 11,25 € | 568,00 | MELENDUGNO MELENDUGNO MELENDUGNO 0/SNC | |
| 0,00 | SEMINATIVO | 3 | 1,80 | 1,48 | DS | 100,00 | 168,75 € | 568,00 | MELENDUGNO MELENDUGNO MELENDUGNO 0/SNC | |
| 0,00 | SEMINATIVO | 3 | 1,25 | 1,02 | DS | 100,00 | 117,19 € | 568,00 | MELENDUGNO MELENDUGNO MELENDUGNO 0/SNC | |
| 0,00 | STRADA | | 0,00 | 0,00 | PP | 100,00 | 0,00 € | 494,00 | MELENDUGNO MELENDUGNO - FRAZIONI VIA SIRIA 0 | MELENDUGNO |
| 0,00 | SEMINATIVO | 3 | 0,95 | 0,78 | DS | 100,00 | 89,06 € | 568,00 | MELENDUGNO MELENDUGNO MELENDUGNO 0/SNC | |
| 0,00 | SEMINATIVO | 3 | 0,53 | 0,43 | DS | 100,00 | 49,69 € | 568,00 | MELENDUGNO MELENDUGNO MELENDUGNO 0/SNC | |
| 0,00 | STRADA | | 0,00 | 0,00 | PP | 100,00 | 0,00 € | 513,00 | MELENDUGNO MELENDUGNO - FRAZIONI VIA vicinale M | MELENDUGNO |
























| CAP | Tipo | Indirizzo |
|-------------|------|------------------|
| 73026 | | MELENDUGNO M |
| 73026 | | MELENDUGNO M |
| 73026 | | MELENDUGNO M |
| 73026 | | MELENDUGNO M |
| 73026 | | MELENDUGNO M |
| 73026 | | MELENDUGNO M |
| 73026 | | MELENDUGNO M |
| 73026 | | MELENDUGNO M |
| 73026 | | MELENDUGNO M |
| 73026 | | MELENDUGNO M |
| 73026 | | MELENDUGNO M |
| 73026 | | MELENDUGNO M |
| 73026 | | MELENDUGNO M |
| 73026 | | MELENDUGNO M |
| 73026 | | MELENDUGNO M |
| 73026 | | MELENDUGNO M |
| 73026 | | MELENDUGNO M |
| 73026 | | MELENDUGNO M |
| 73026 | | MELENDUGNO M |
| 73026 | | MELENDUGNO M |
| 73026 | | MELENDUGNO M |
| O - F 73026 | VIA | SIRIA |
| 73026 | | MELENDUGNO M |
| 73026 | | MELENDUGNO M |
| O - F 73026 | VIA | vicinale MANCARE |

| | Denominazione | Tipo Unita | Com.Catastale | Partita | Foglio | Particella | Sub | Categ Fab | Categ Catastale | Classe Fab | Unit Misura | Consistenza | Sup. Fab | Rendita Ca |
|--|---------------|------------|---------------|---------|--------|------------|-----|-----------|-----------------|------------|----------------|-------------|----------|------------|
|  | TERRENO ULIV | Terreno | 075043 | 0 | 31 | 1150 | | | | | Metri Quadrati | 50,00 | 0,00 | |
|  | TERRENO PAS | Terreno | 075043 | 14414 | 31 | 1009 | | | | | Metri Quadrati | 756,00 | 0,00 | |
|  | TERRENO SEMI | Terreno | 075043 | 13259 | 31 | 1014 | | | | | Metri Quadrati | 599,00 | 0,00 | |
|  | TERRENO SEMI | Terreno | 075043 | 14413 | 29 | 907 | | | | | Metri Quadrati | 640,00 | 0,00 | |
|  | TERRENO ULIV | Terreno | 075043 | 0 | 31 | 1148 | | | | | Metri Quadrati | 1.134,00 | 0,00 | |
|  | TERRENO ORT | Terreno | 075043 | 9761 | 30 | 1351 | | | | | Metri Quadrati | 45,00 | 0,00 | |
|  | TERRENO SEMI | Terreno | 075043 | 10424 | 29 | 506 | | | | | Metri Quadrati | 531,00 | 0,00 | |
|  | TERRENO PAS | Terreno | 075043 | 14414 | 31 | 1011 | | | | | Metri Quadrati | 41,00 | 0,00 | |
|  | TERRENO ULIV | Terreno | 075043 | 0 | 31 | 1154 | | | | | Metri Quadrati | 537,00 | 0,00 | |
|  | TERRENO SEMI | Terreno | 075043 | 0 | 22 | 2238 | | | | | Metri Quadrati | 28,00 | 0,00 | |
|  | TERRENO CAN | Terreno | 075043 | 0 | 22 | 2237 | | | | | Metri Quadrati | 126,00 | 0,00 | |
|  | TERRENO FICH | Terreno | 075043 | 0 | 28 | 788 | | | | | Metri Quadrati | 193,00 | 0,00 | |
|  | TERRENO FICH | Terreno | 075043 | 0 | 28 | 787 | | | | | Metri Quadrati | 95,00 | 0,00 | |
|  | TERRENO FICH | Terreno | 075043 | 13500 | 22 | 273 | | | | | Metri Quadrati | 214,00 | 0,00 | |
|  | TERRENO CAN | Terreno | 075043 | 0 | 22 | 2247 | | | | | Metri Quadrati | 38,00 | 0,00 | |
|  | TERRENO SEMI | Terreno | 075043 | 1971 | 29 | 885 | | | | | Metri Quadrati | 7.155,00 | 0,00 | |
|  | TERRENO SEMI | Terreno | 075043 | 24784 | 29 | 18 | | | | | Metri Quadrati | 7.174,00 | 0,00 | |
|  | TERRENO ORT | Terreno | 075043 | 9761 | 30 | 1313 | | | | | Metri Quadrati | 360,00 | 0,00 | |
|  | TERRENO ULIV | Terreno | 075043 | 0 | 31 | 1156 | | | | | Metri Quadrati | 175,00 | 0,00 | |
|  | TERRENO ULIV | Terreno | 075043 | 0 | 31 | 1157 | | | | | Metri Quadrati | 31,00 | 0,00 | |
|  | TERRENO ULIV | Terreno | 075043 | 0 | 31 | 1159 | | | | | Metri Quadrati | 134,00 | 0,00 | |
|  | TERRENO ULIV | Terreno | 075043 | 0 | 31 | 1180 | | | | | Metri Quadrati | 1.035,00 | 0,00 | |
|  | TERRENO ULIV | Terreno | 075043 | 0 | 28 | 779 | | | | | Metri Quadrati | 571,00 | 0,00 | |
























| Catastale | Categoria Terreno | Classe Ter | Reddito Dominicale | Reddito Agrario | Codice Possesso | Percentuale Possesso | Valore Bilancio | ID Indirizzo | Indirizzo Completo | Localita |
|-----------|-------------------|------------|--------------------|-----------------|-----------------|----------------------|-----------------|--------------|--|----------|
| 0,00 | ULIVETO | 3 | 0,12 | 0,09 | PP | 100,00 | 11,25 € | 568,00 | MELENDUGNO MELENDUGNO MELENDUGNO 0/SNC | |
| 0,00 | PASCOLO | 2 | 0,55 | 0,35 | DS | 100,00 | 51,56 € | 568,00 | MELENDUGNO MELENDUGNO MELENDUGNO 0/SNC | |
| 0,00 | SEMINATIVO | 4 | 0,93 | 1,39 | PP | 100,00 | 87,19 € | 568,00 | MELENDUGNO MELENDUGNO MELENDUGNO 0/SNC | |
| 0,00 | SEMINATIVO | 2 | 2,81 | 1,82 | PP | 100,00 | 263,44 € | 568,00 | MELENDUGNO MELENDUGNO MELENDUGNO 0/SNC | |
| 0,00 | ULIVETO | 3 | 2,64 | 2,05 | PP | 100,00 | 247,50 € | 568,00 | MELENDUGNO MELENDUGNO MELENDUGNO 0/SNC | |
| 0,00 | ORTO | U | 0,22 | 0,36 | PP | 100,00 | 20,63 € | 568,00 | MELENDUGNO MELENDUGNO MELENDUGNO 0/SNC | |
| 0,00 | SEMINATIVO | 2 | 2,33 | 1,51 | PP | 100,00 | 218,44 € | 568,00 | MELENDUGNO MELENDUGNO MELENDUGNO 0/SNC | |
| 0,00 | PASCOLO | 2 | 0,03 | 0,02 | DS | 100,00 | 2,81 € | 568,00 | MELENDUGNO MELENDUGNO MELENDUGNO 0/SNC | |
| 0,00 | ULIVETO | 3 | 1,25 | 0,97 | PP | 100,00 | 117,19 € | 568,00 | MELENDUGNO MELENDUGNO MELENDUGNO 0/SNC | |
| 0,00 | SEMINATIVO | 3 | 0,08 | 0,07 | PP | 100,00 | 7,50 € | 568,00 | MELENDUGNO MELENDUGNO MELENDUGNO 0/SNC | |
| 0,00 | CANNETO | 1 | 0,98 | 0,33 | PP | 100,00 | 91,88 € | 568,00 | MELENDUGNO MELENDUGNO MELENDUGNO 0/SNC | |
| 0,00 | FICHETO | 2 | 0,90 | 0,95 | PP | 100,00 | 84,38 € | 568,00 | MELENDUGNO MELENDUGNO MELENDUGNO 0/SNC | |
| 0,00 | FICHETO | 2 | 0,44 | 0,47 | PP | 100,00 | 41,25 € | 568,00 | MELENDUGNO MELENDUGNO MELENDUGNO 0/SNC | |
| 0,00 | FICHETO | 2 | 0,99 | 1,05 | PP | 100,00 | 92,81 € | 568,00 | MELENDUGNO MELENDUGNO MELENDUGNO 0/SNC | |
| 0,00 | CANNETO | 1 | 0,29 | 0,10 | PP | 100,00 | 27,19 € | 568,00 | MELENDUGNO MELENDUGNO MELENDUGNO 0/SNC | |
| 0,00 | SEMINATIVO | 3 | 20,32 | 16,63 | PP | 100,00 | 1.905,00 € | 568,00 | MELENDUGNO MELENDUGNO MELENDUGNO 0/SNC | |
| 0,00 | SEMINATIVO | 3 | 20,38 | 16,67 | PP | 100,00 | 1.910,63 € | 568,00 | MELENDUGNO MELENDUGNO MELENDUGNO 0/SNC | |
| 0,00 | ORTO | U | 1,77 | 2,88 | PP | 100,00 | 165,94 € | 568,00 | MELENDUGNO MELENDUGNO MELENDUGNO 0/SNC | |
| 0,00 | ULIVETO | 3 | 0,41 | 0,32 | PP | 100,00 | 38,44 € | 568,00 | MELENDUGNO MELENDUGNO MELENDUGNO 0/SNC | |
| 0,00 | ULIVETO | 3 | 0,07 | 0,06 | PP | 100,00 | 6,56 € | 568,00 | MELENDUGNO MELENDUGNO MELENDUGNO 0/SNC | |
| 0,00 | ULIVETO | 2 | 0,42 | 0,35 | PP | 100,00 | 39,38 € | 568,00 | MELENDUGNO MELENDUGNO MELENDUGNO 0/SNC | |
| 0,00 | ULIVETO | 3 | 2,41 | 1,87 | PP | 100,00 | 225,94 € | 568,00 | MELENDUGNO MELENDUGNO MELENDUGNO 0/SNC | |
| 0,00 | ULIVETO | 2 | 1,77 | 1,47 | PP | 100,00 | 165,94 € | 568,00 | MELENDUGNO MELENDUGNO MELENDUGNO 0/SNC | |

| | Denominazione | Tipo Unita | Com.Catastale | Partita | Foglio | Particella | Sub | Categ Fab | Categ Catastale | Classe Fab | Unit Misura | Consistenza | Sup. Fab | Rendita Ca |
|--|---------------|------------|---------------|---------|--------|------------|-----|-----------|-----------------|------------|----------------|-------------|----------|------------|
|  | TERRENO SEMI | Terreno | 075043 | 0 | 31 | 1057 | | | | | Metri Quadrati | 33,00 | 0,00 | |
|  | TERRENO SEMI | Terreno | 075043 | 0 | 31 | 1105 | | | | | Metri Quadrati | 203,00 | 0,00 | |
|  | TERRENO SEMI | Terreno | 075043 | 11016 | 31 | 658 | | | | | Metri Quadrati | 2.617,00 | 0,00 | |
|  | TERRENO SEMI | Terreno | 075043 | 24784 | 29 | 17 | | | | | Metri Quadrati | 8.962,00 | 0,00 | |
|  | TERRENO ULIV | Terreno | 075043 | 0 | 31 | 1149 | | | | | Metri Quadrati | 273,00 | 0,00 | |
|  | TERRENO ULIV | Terreno | 075043 | 0 | 31 | 1151 | | | | | Metri Quadrati | 50,00 | 0,00 | |
|  | TERRENO SEMI | Terreno | 075043 | 11017 | 31 | 660 | | | | | Metri Quadrati | 3.610,00 | 0,00 | |
|  | TERRENO ULIV | Terreno | 075043 | 0 | 31 | 1181 | | | | | Metri Quadrati | 8,00 | 0,00 | |
|  | TERRENO ULIV | Terreno | 075043 | 0 | 31 | 1182 | | | | | Metri Quadrati | 215,00 | 0,00 | |
|  | TERRENO SEMI | Terreno | 075043 | 13460 | 40 | 245 | | | | | Metri Quadrati | 1.012,00 | 0,00 | |
|  | TERRENO PAS | Terreno | 075043 | 0 | 42 | 1140 | | | | | Metri Quadrati | 58,00 | 0,00 | |
|  | TERRENO SEMI | Terreno | 075043 | 10312 | 40 | 254 | | | | | Metri Quadrati | 568,00 | 0,00 | |
|  | TERRENO PAS | Terreno | 075043 | 13205 | 31 | 770 | | | | | Metri Quadrati | 405,00 | 0,00 | |
|  | TERRENO SEMI | Terreno | 075043 | 6507 | 31 | 888 | | | | | Metri Quadrati | 51,00 | 0,00 | |
|  | TERRENO ULIV | Terreno | 075043 | 4510 | 31 | 839 | | | | | Metri Quadrati | 5.856,00 | 0,00 | |
|  | TERRENO ULIV | Terreno | 075043 | 4510 | 31 | 843 | | | | | Metri Quadrati | 304,00 | 0,00 | |
|  | TERRENO ULIV | Terreno | 075043 | 29108 | 32 | 97 | | | | | Metri Quadrati | 578,00 | 0,00 | |
|  | TERRENO ULIV | Terreno | 075043 | 4510 | 31 | 845 | | | | | Metri Quadrati | 250,00 | 0,00 | |
|  | TERRENO SEMI | Terreno | 075043 | 13744 | 31 | 883 | | | | | Metri Quadrati | 555,00 | 0,00 | |
|  | TERRENO SEMI | Terreno | 075043 | 0 | 31 | 886 | | | | | Metri Quadrati | 382,00 | 0,00 | |
|  | TERRENO SEMI | Terreno | 075043 | 0 | 39 | 276 | | | | | Metri Quadrati | 574,00 | 0,00 | |
|  | TERRENO SEMI | Terreno | 075043 | 0 | 31 | 696 | | | | | Metri Quadrati | 1.720,00 | 0,00 | |
|  | TERRENO SEMI | Terreno | 075043 | 0 | 31 | 695 | | | | | Metri Quadrati | 1.293,00 | 0,00 | |
























| Catastale | Categoria Terreno | Classe Ter | Reddito Dominicale | Reddito Agrario | Codice Possesso | Percentuale Possesso | Valore Bilancio | ID Indirizzo | Indirizzo Completo | Localita |
|-----------|-------------------|------------|--------------------|-----------------|-----------------|----------------------|-----------------|--------------|--|----------|
| 0,00 | SEMIN ARBOR | 2 | 0,11 | 0,07 | PP | 100,00 | 10,31 € | 568,00 | MELENDUGNO MELENDUGNO MELENDUGNO 0/SNC | |
| 0,00 | SEMIN ARBOR | 2 | 0,68 | 0,42 | PP | 100,00 | 63,75 € | 568,00 | MELENDUGNO MELENDUGNO MELENDUGNO 0/SNC | |
| 0,00 | SEMIN ARBOR | 2 | 8,79 | 5,41 | PP | 100,00 | 824,06 € | 568,00 | MELENDUGNO MELENDUGNO MELENDUGNO 0/SNC | |
| 0,00 | SEMINATIVO | 4 | 13,89 | 20,83 | PP | 100,00 | 1.302,19 € | 568,00 | MELENDUGNO MELENDUGNO MELENDUGNO 0/SNC | |
| 0,00 | ULIVETO | 3 | 0,63 | 0,49 | PP | 100,00 | 59,06 € | 568,00 | MELENDUGNO MELENDUGNO MELENDUGNO 0/SNC | |
| 0,00 | ULIVETO | 3 | 0,12 | 0,09 | PP | 100,00 | 11,25 € | 568,00 | MELENDUGNO MELENDUGNO MELENDUGNO 0/SNC | |
| 0,00 | SEMIN ARBOR | 2 | 12,12 | 7,46 | PP | 100,00 | 1.136,25 € | 568,00 | MELENDUGNO MELENDUGNO MELENDUGNO 0/SNC | |
| 0,00 | ULIVETO | 3 | 0,02 | 0,01 | PP | 100,00 | 1,88 € | 568,00 | MELENDUGNO MELENDUGNO MELENDUGNO 0/SNC | |
| 0,00 | ULIVETO | 3 | 0,50 | 0,39 | PP | 100,00 | 46,88 € | 568,00 | MELENDUGNO MELENDUGNO MELENDUGNO 0/SNC | |
| 0,00 | SEMINATIVO | 3 | 2,87 | 2,35 | PP | 100,00 | 269,06 € | 568,00 | MELENDUGNO MELENDUGNO MELENDUGNO 0/SNC | |
| 0,00 | PASCOLO | 1 | 0,07 | 0,05 | PP | 100,00 | 6,56 € | 568,00 | MELENDUGNO MELENDUGNO MELENDUGNO 0/SNC | |
| 0,00 | SEMINATIVO | 3 | 1,61 | 1,32 | PP | 100,00 | 150,94 € | 568,00 | MELENDUGNO MELENDUGNO MELENDUGNO 0/SNC | |
| 0,00 | PASCOLO | 2 | 0,29 | 0,19 | PP | 100,00 | 27,19 € | 568,00 | MELENDUGNO MELENDUGNO MELENDUGNO 0/SNC | |
| 0,00 | SEMIN ARBOR | 2 | 0,17 | 0,11 | PP | 100,00 | 15,94 € | 568,00 | MELENDUGNO MELENDUGNO MELENDUGNO 0/SNC | |
| 0,00 | ULIVETO | 3 | 13,61 | 10,59 | PP | 100,00 | 1.275,94 € | 568,00 | MELENDUGNO MELENDUGNO MELENDUGNO 0/SNC | |
| 0,00 | ULIVETO | 3 | 0,71 | 0,55 | PP | 100,00 | 66,56 € | 568,00 | MELENDUGNO MELENDUGNO MELENDUGNO 0/SNC | |
| 0,00 | ULIVETO | 1 | 2,24 | 1,64 | PP | 100,00 | 210,00 € | 568,00 | MELENDUGNO MELENDUGNO MELENDUGNO 0/SNC | |
| 0,00 | ULIVETO | 2 | 0,77 | 0,65 | PP | 100,00 | 72,19 € | 568,00 | MELENDUGNO MELENDUGNO MELENDUGNO 0/SNC | |
| 0,00 | SEMIN ARBOR | 2 | 1,86 | 1,15 | PP | 100,00 | 174,38 € | 568,00 | MELENDUGNO MELENDUGNO MELENDUGNO 0/SNC | |
| 0,00 | SEMIN ARBOR | 2 | 1,28 | 0,79 | PP | 100,00 | 120,00 € | 568,00 | MELENDUGNO MELENDUGNO MELENDUGNO 0/SNC | |
| 0,00 | SEMINATIVO | 1 | 2,96 | 1,78 | PP | 100,00 | 277,50 € | 568,00 | MELENDUGNO MELENDUGNO MELENDUGNO 0/SNC | |
| 0,00 | SEMINATIVO | 4 | 2,66 | 4,00 | PP | 100,00 | 249,38 € | 568,00 | MELENDUGNO MELENDUGNO MELENDUGNO 0/SNC | |
| 0,00 | SEMINATIVO | 3 | 3,67 | 3,01 | PP | 100,00 | 344,06 € | 568,00 | MELENDUGNO MELENDUGNO MELENDUGNO 0/SNC | |

| | Denominazione | Tipo Unita | Com.Catastale | Partita | Foglio | Particella | Sub | Categ Fab | Categ Catastale | Classe Fab | Unit Misura | Consistenza | Sup. Fab | Rendita Ca |
|--|---------------|------------|---------------|---------|--------|------------|-----|-----------|-----------------|------------|----------------|-------------|----------|------------|
|  | TERRENO ULIV | Terreno | 075043 | 24597 | 32 | 82 | | | | | Metri Quadrati | 862,00 | 0,00 | |
|  | TERRENO PAS | Terreno | 075043 | 13205 | 31 | 767 | | | | | Metri Quadrati | 20,00 | 0,00 | |
|  | TERRENO PAS | Terreno | 075043 | 15894 | 31 | 705 | | | | | Metri Quadrati | 100,00 | 0,00 | |
|  | TERRENO SEMI | Terreno | 075043 | 11735 | 31 | 902 | | | | | Metri Quadrati | 199,00 | 0,00 | |
|  | TERRENO SEMI | Terreno | 075043 | 0 | 39 | 266 | | | | | Metri Quadrati | 752,00 | 0,00 | |
|  | TERRENO PAS | Terreno | 075043 | 13205 | 31 | 768 | | | | | Metri Quadrati | 20,00 | 0,00 | |
|  | TERRENO SEMI | Terreno | 075043 | 0 | 39 | 272 | | | | | Metri Quadrati | 573,00 | 0,00 | |
|  | TERRENO SEMI | Terreno | 075043 | 0 | 39 | 273 | | | | | Metri Quadrati | 2.735,00 | 0,00 | |
|  | TERRENO SEMI | Terreno | 075043 | 0 | 39 | 275 | | | | | Metri Quadrati | 460,00 | 0,00 | |
|  | TERRENO ULIV | Terreno | 075043 | 8769 | 31 | 895 | | | | | Metri Quadrati | 618,00 | 0,00 | |
|  | TERRENO ULIV | Terreno | 075043 | 4510 | 31 | 840 | | | | | Metri Quadrati | 454,00 | 0,00 | |
|  | TERRENO SEMI | Terreno | 075043 | 24784 | 40 | 295 | | | | | Metri Quadrati | 242,00 | 0,00 | |
|  | TERRENO SEMI | Terreno | 075043 | 0 | 39 | 278 | | | | | Metri Quadrati | 904,00 | 0,00 | |
|  | TERRENO SEMI | Terreno | 075043 | 24446 | 40 | 232 | | | | | Metri Quadrati | 1.434,00 | 0,00 | |
|  | TERRENO ULIV | Terreno | 075043 | 24597 | 32 | 89 | | | | | Metri Quadrati | 825,00 | 0,00 | |
|  | TERRENO ULIV | Terreno | 075043 | 24597 | 32 | 85 | | | | | Metri Quadrati | 734,00 | 0,00 | |
|  | TERRENO ULIV | Terreno | 075043 | 16265 | 41 | 263 | | | | | Metri Quadrati | 339,00 | 0,00 | |
|  | TERRENO SEMI | Terreno | 075043 | 0 | 39 | 288 | | | | | Metri Quadrati | 890,00 | 0,00 | |
|  | TERRENO SEMI | Terreno | 075043 | 24446 | 40 | 243 | | | | | Metri Quadrati | 660,00 | 0,00 | |
|  | TERRENO ULIV | Terreno | 075043 | 29166 | 32 | 91 | | | | | Metri Quadrati | 1.606,00 | 0,00 | |
|  | TERRENO SEMI | Terreno | 075043 | 0 | 39 | 339 | | | | | Metri Quadrati | 1.801,00 | 0,00 | |
|  | TERRENO SEMI | Terreno | 075043 | 7789 | 40 | 187 | | | | | Metri Quadrati | 8,00 | 0,00 | |
|  | TERRENO SEMI | Terreno | 075043 | 24027 | 40 | 213 | | | | | Metri Quadrati | 10,00 | 0,00 | |
























| Catastale | Categoria Terreno | Classe Ter | Reddito Dominicale | Reddito Agrario | Codice Possesso | Percentuale Possesso | Valore Bilancio | ID Indirizzo | Indirizzo Completo | Localita |
|-----------|-------------------|------------|--------------------|-----------------|-----------------|----------------------|-----------------|--------------|--|----------|
| 0,00 | ULIVETO | 1 | 3,34 | 2,45 | PP | 100,00 | 313,13 € | 568,00 | MELENDUGNO MELENDUGNO MELENDUGNO 0/SNC | |
| 0,00 | PASCOLO | 2 | 0,01 | 0,01 | PP | 100,00 | 0,94 € | 568,00 | MELENDUGNO MELENDUGNO MELENDUGNO 0/SNC | |
| 0,00 | PASCOLO | 2 | 0,07 | 0,05 | PP | 100,00 | 6,56 € | 568,00 | MELENDUGNO MELENDUGNO MELENDUGNO 0/SNC | |
| 0,00 | SEMIN ARBOR | 2 | 0,67 | 0,41 | PP | 100,00 | 62,81 € | 568,00 | MELENDUGNO MELENDUGNO MELENDUGNO 0/SNC | |
| 0,00 | SEMINATIVO | 1 | 3,88 | 2,33 | PP | 100,00 | 363,75 € | 568,00 | MELENDUGNO MELENDUGNO MELENDUGNO 0/SNC | |
| 0,00 | PASCOLO | 2 | 0,01 | 0,01 | PP | 100,00 | 0,94 € | 568,00 | MELENDUGNO MELENDUGNO MELENDUGNO 0/SNC | |
| 0,00 | SEMINATIVO | 1 | 2,96 | 1,78 | PP | 100,00 | 277,50 € | 568,00 | MELENDUGNO MELENDUGNO MELENDUGNO 0/SNC | |
| 0,00 | SEMINATIVO | 1 | 14,13 | 8,48 | PP | 100,00 | 1.324,69 € | 568,00 | MELENDUGNO MELENDUGNO MELENDUGNO 0/SNC | |
| 0,00 | SEMINATIVO | 1 | 2,38 | 1,43 | PP | 100,00 | 223,13 € | 568,00 | MELENDUGNO MELENDUGNO MELENDUGNO 0/SNC | |
| 0,00 | ULIVETO | 3 | 1,44 | 1,12 | PP | 100,00 | 135,00 € | 568,00 | MELENDUGNO MELENDUGNO MELENDUGNO 0/SNC | |
| 0,00 | ULIVETO | 3 | 1,06 | 0,82 | PP | 100,00 | 99,38 € | 568,00 | MELENDUGNO MELENDUGNO MELENDUGNO 0/SNC | |
| 0,00 | SEMINATIVO | 1 | 1,25 | 0,75 | PP | 100,00 | 117,19 € | 568,00 | MELENDUGNO MELENDUGNO MELENDUGNO 0/SNC | |
| 0,00 | SEMINATIVO | 1 | 4,67 | 2,80 | PP | 100,00 | 437,81 € | 568,00 | MELENDUGNO MELENDUGNO MELENDUGNO 0/SNC | |
| 0,00 | SEMINATIVO | 2 | 6,30 | 4,07 | PP | 100,00 | 590,63 € | 568,00 | MELENDUGNO MELENDUGNO MELENDUGNO 0/SNC | |
| 0,00 | ULIVETO | 1 | 3,20 | 2,34 | PP | 100,00 | 300,00 € | 568,00 | MELENDUGNO MELENDUGNO MELENDUGNO 0/SNC | |
| 0,00 | ULIVETO | 3 | 1,71 | 1,33 | PP | 100,00 | 160,31 € | 568,00 | MELENDUGNO MELENDUGNO MELENDUGNO 0/SNC | |
| 0,00 | ULIVETO | 4 | 0,61 | 0,44 | PP | 100,00 | 57,19 € | 568,00 | MELENDUGNO MELENDUGNO MELENDUGNO 0/SNC | |
| 0,00 | SEMINATIVO | 1 | 4,60 | 2,76 | PP | 100,00 | 431,25 € | 568,00 | MELENDUGNO MELENDUGNO MELENDUGNO 0/SNC | |
| 0,00 | SEMINATIVO | 2 | 2,90 | 1,87 | PP | 100,00 | 271,88 € | 568,00 | MELENDUGNO MELENDUGNO MELENDUGNO 0/SNC | |
| 0,00 | ULIVETO | 1 | 6,22 | 4,56 | PP | 100,00 | 583,13 € | 568,00 | MELENDUGNO MELENDUGNO MELENDUGNO 0/SNC | |
| 0,00 | SEMINATIVO | 1 | 9,30 | 5,58 | PP | 100,00 | 871,88 € | 568,00 | MELENDUGNO MELENDUGNO MELENDUGNO 0/SNC | |
| 0,00 | SEMINATIVO | 2 | 0,04 | 0,02 | PP | 100,00 | 3,75 € | 568,00 | MELENDUGNO MELENDUGNO MELENDUGNO 0/SNC | |
| 0,00 | SEMINATIVO | 1 | 0,05 | 0,03 | PP | 100,00 | 4,69 € | 568,00 | MELENDUGNO MELENDUGNO MELENDUGNO 0/SNC | |

| | Denominazione | Tipo Unita | Com.Catastale | Partita | Foglio | Particella | Sub | Categ Fab | Categ Catastale | Classe Fab | Unit Misura | Consistenza | Sup. Fab | Rendita Ca |
|--|---------------|------------|---------------|---------|--------|------------|-----|-----------|-----------------|------------|----------------|-------------|----------|------------|
|  | TERRENO SEMI | Terreno | 075043 | 8966 | 40 | 207 | | | | | Metri Quadrati | 87,00 | 0,00 | |
|  | TERRENO SEMI | Terreno | 075043 | 8966 | 40 | 202 | | | | | Metri Quadrati | 665,00 | 0,00 | |
|  | TERRENO SEMI | Terreno | 075043 | 8966 | 40 | 201 | | | | | Metri Quadrati | 522,00 | 0,00 | |
|  | TERRENO SEMI | Terreno | 075043 | 24446 | 40 | 234 | | | | | Metri Quadrati | 321,00 | 0,00 | |
|  | TERRENO SEMI | Terreno | 075043 | 0 | 39 | 282 | | | | | Metri Quadrati | 745,00 | 0,00 | |
|  | TERRENO SEMI | Terreno | 075043 | 0 | 39 | 298 | | | | | Metri Quadrati | 1.055,00 | 0,00 | |
|  | TERRENO SEMI | Terreno | 075043 | 18939 | 19 | 2160 | | | | | Metri Quadrati | 48,00 | 0,00 | |
|  | TERRENO SEMI | Terreno | 075043 | 7789 | 40 | 188 | | | | | Metri Quadrati | 1.517,00 | 0,00 | |
|  | TERRENO SEMI | Terreno | 075043 | 17399 | 40 | 200 | | | | | Metri Quadrati | 75,00 | 0,00 | |
|  | TERRENO SEMI | Terreno | 075043 | 18260 | 19 | 2189 | | | | | Metri Quadrati | 1.982,00 | 0,00 | |
|  | TERRENO SEMI | Terreno | 075043 | 0 | 39 | 340 | | | | | Metri Quadrati | 208,00 | 0,00 | |
|  | TERRENO SEMI | Terreno | 075043 | 0 | 39 | 338 | | | | | Metri Quadrati | 225,00 | 0,00 | |
|  | TERRENO SEMI | Terreno | 075043 | 13460 | 40 | 248 | | | | | Metri Quadrati | 36,00 | 0,00 | |
|  | TERRENO SEMI | Terreno | 075043 | 24784 | 40 | 293 | | | | | Metri Quadrati | 226,00 | 0,00 | |
|  | TERRENO SEMI | Terreno | 075043 | 0 | 39 | 279 | | | | | Metri Quadrati | 357,00 | 0,00 | |
|  | TERRENO SEMI | Terreno | 075043 | 10312 | 40 | 252 | | | | | Metri Quadrati | 3,00 | 0,00 | |
|  | TERRENO SEMI | Terreno | 075043 | 8966 | 40 | 215 | | | | | Metri Quadrati | 289,00 | 0,00 | |
|  | TERRENO SEMI | Terreno | 075043 | 24784 | 40 | 292 | | | | | Metri Quadrati | 663,00 | 0,00 | |
|  | TERRENO SEMI | Terreno | 075043 | 0 | 39 | 301 | | | | | Metri Quadrati | 498,00 | 0,00 | |
|  | TERRENO SEMI | Terreno | 075043 | 24784 | 40 | 294 | | | | | Metri Quadrati | 346,00 | 0,00 | |
|  | TERRENO SEMI | Terreno | 075043 | 10312 | 40 | 251 | | | | | Metri Quadrati | 6,00 | 0,00 | |
|  | TERRENO SEMI | Terreno | 075043 | 24027 | 40 | 231 | | | | | Metri Quadrati | 60,00 | 0,00 | |
|  | TERRENO SEMI | Terreno | 075043 | 24027 | 40 | 221 | | | | | Metri Quadrati | 1.896,00 | 0,00 | |
























| Catastale | Categoria Terreno | Classe Ter | Reddito Dominicale | Reddito Agrario | Codice Possesso | Percentuale Possesso | Valore Bilancio | ID Indirizzo | Indirizzo Completo | Localita |
|-----------|-------------------|------------|--------------------|-----------------|-----------------|----------------------|-----------------|--------------|--|----------|
| 0,00 | SEMINATIVO | 1 | 0,45 | 0,27 | PP | 100,00 | 42,19 € | 568,00 | MELENDUGNO MELENDUGNO MELENDUGNO 0/SNC | |
| 0,00 | SEMINATIVO | 1 | 3,43 | 2,06 | PP | 100,00 | 321,56 € | 568,00 | MELENDUGNO MELENDUGNO MELENDUGNO 0/SNC | |
| 0,00 | SEMINATIVO | 1 | 2,70 | 1,62 | PP | 100,00 | 253,13 € | 568,00 | MELENDUGNO MELENDUGNO MELENDUGNO 0/SNC | |
| 0,00 | SEMINATIVO | 2 | 1,41 | 0,91 | PP | 100,00 | 132,19 € | 568,00 | MELENDUGNO MELENDUGNO MELENDUGNO 0/SNC | |
| 0,00 | SEMINATIVO | 1 | 3,85 | 2,31 | PP | 100,00 | 360,94 € | 568,00 | MELENDUGNO MELENDUGNO MELENDUGNO 0/SNC | |
| 0,00 | SEMINATIVO | 1 | 5,45 | 3,27 | PP | 100,00 | 510,94 € | 568,00 | MELENDUGNO MELENDUGNO MELENDUGNO 0/SNC | |
| 0,00 | SEMINATIVO | 3 | 0,14 | 0,11 | DS | 100,00 | 13,13 € | 568,00 | MELENDUGNO MELENDUGNO MELENDUGNO 0/SNC | |
| 0,00 | SEMINATIVO | 2 | 6,66 | 4,31 | PP | 100,00 | 624,38 € | 568,00 | MELENDUGNO MELENDUGNO MELENDUGNO 0/SNC | |
| 0,00 | SEMINATIVO | 1 | 0,39 | 0,23 | PP | 100,00 | 36,56 € | 568,00 | MELENDUGNO MELENDUGNO MELENDUGNO 0/SNC | |
| 0,00 | SEMINATIVO | 2 | 8,70 | 5,63 | DS | 100,00 | 815,62 € | 568,00 | MELENDUGNO MELENDUGNO MELENDUGNO 0/SNC | |
| 0,00 | SEMINATIVO | 1 | 1,07 | 0,64 | PP | 100,00 | 100,31 € | 568,00 | MELENDUGNO MELENDUGNO MELENDUGNO 0/SNC | |
| 0,00 | SEMINATIVO | 1 | 1,16 | 0,70 | PP | 100,00 | 108,75 € | 568,00 | MELENDUGNO MELENDUGNO MELENDUGNO 0/SNC | |
| 0,00 | SEMINATIVO | 3 | 0,10 | 0,08 | PP | 100,00 | 9,38 € | 568,00 | MELENDUGNO MELENDUGNO MELENDUGNO 0/SNC | |
| 0,00 | SEMINATIVO | 1 | 1,17 | 0,70 | PP | 100,00 | 109,69 € | 568,00 | MELENDUGNO MELENDUGNO MELENDUGNO 0/SNC | |
| 0,00 | SEMINATIVO | 1 | 1,84 | 1,11 | PP | 100,00 | 172,50 € | 568,00 | MELENDUGNO MELENDUGNO MELENDUGNO 0/SNC | |
| 0,00 | SEMINATIVO | 3 | 0,01 | 0,01 | PP | 100,00 | 0,94 € | 568,00 | MELENDUGNO MELENDUGNO MELENDUGNO 0/SNC | |
| 0,00 | SEMINATIVO | 2 | 1,27 | 0,82 | PP | 100,00 | 119,06 € | 568,00 | MELENDUGNO MELENDUGNO MELENDUGNO 0/SNC | |
| 0,00 | SEMINATIVO | 1 | 3,42 | 2,05 | PP | 100,00 | 320,63 € | 568,00 | MELENDUGNO MELENDUGNO MELENDUGNO 0/SNC | |
| 0,00 | SEMINATIVO | 1 | 2,57 | 1,54 | PP | 100,00 | 240,94 € | 568,00 | MELENDUGNO MELENDUGNO MELENDUGNO 0/SNC | |
| 0,00 | SEMINATIVO | 1 | 1,79 | 1,07 | PP | 100,00 | 167,81 € | 568,00 | MELENDUGNO MELENDUGNO MELENDUGNO 0/SNC | |
| 0,00 | SEMINATIVO | 3 | 0,02 | 0,01 | PP | 100,00 | 1,88 € | 568,00 | MELENDUGNO MELENDUGNO MELENDUGNO 0/SNC | |
| 0,00 | SEMINATIVO | 2 | 0,26 | 0,17 | PP | 100,00 | 24,38 € | 568,00 | MELENDUGNO MELENDUGNO MELENDUGNO 0/SNC | |
| 0,00 | SEMINATIVO | 2 | 8,32 | 5,39 | PP | 100,00 | 780,00 € | 568,00 | MELENDUGNO MELENDUGNO MELENDUGNO 0/SNC | |

| | Denominazione | Tipo Unita | Com.Catastale | Partita | Foglio | Particella | Sub | Categ Fab | Categ Catastale | Classe Fab | Unit Misura | Consistenza | Sup. Fab | Rendita Ca |
|--|---------------|------------|---------------|---------|--------|------------|-----|-----------|-----------------|------------|----------------|-------------|----------|------------|
|  | TERRENO ULIV | Terreno | 075043 | 24597 | 32 | 83 | | | | | Metri Quadrati | 2.301,00 | 0,00 | |
|  | TERRENO SEMI | Terreno | 075043 | 11735 | 31 | 901 | | | | | Metri Quadrati | 382,00 | 0,00 | |
|  | TERRENO SEMI | Terreno | 075043 | 24446 | 40 | 239 | | | | | Metri Quadrati | 117,00 | 0,00 | |
|  | TERRENO SEMI | Terreno | 075043 | 24446 | 40 | 235 | | | | | Metri Quadrati | 556,00 | 0,00 | |
|  | TERRENO ULIV | Terreno | 075043 | 29689 | 32 | 94 | | | | | Metri Quadrati | 1.333,00 | 0,00 | |
|  | TERRENO ULIV | Terreno | 075043 | 24597 | 32 | 87 | | | | | Metri Quadrati | 1.589,00 | 0,00 | |
|  | TERRENO ULIV | Terreno | 075043 | 16265 | 41 | 269 | | | | | Metri Quadrati | 227,00 | 0,00 | |
|  | TERRENO ULIV | Terreno | 075043 | 16265 | 41 | 260 | | | | | Metri Quadrati | 87,00 | 0,00 | |
|  | TERRENO SEMI | Terreno | 075043 | 0 | 40 | 341 | | | | | Metri Quadrati | 3.076,00 | 0,00 | |
|  | TERRENO SEMI | Terreno | 075043 | 0 | 40 | 344 | | | | | Metri Quadrati | 7.130,00 | 0,00 | |
|  | TERRENO ULIV | Terreno | 075043 | 14142 | 41 | 257 | | | | | Metri Quadrati | 819,00 | 0,00 | |
|  | TERRENO ULIV | Terreno | 075043 | 16265 | 41 | 272 | | | | | Metri Quadrati | 158,00 | 0,00 | |
|  | TERRENO ULIV | Terreno | 075043 | 16265 | 41 | 259 | | | | | Metri Quadrati | 521,00 | 0,00 | |
|  | TERRENO ULIV | Terreno | 075043 | 7789 | 41 | 361 | | | | | Metri Quadrati | 6.732,00 | 0,00 | |
|  | TERRENO SEMI | Terreno | 075043 | 7789 | 41 | 370 | | | | | Metri Quadrati | 2.799,00 | 0,00 | |
|  | TERRENO SEMI | Terreno | 075043 | 24784 | 40 | 301 | | | | | Metri Quadrati | 62,00 | 0,00 | |
|  | TERRENO SEMI | Terreno | 075043 | 24784 | 40 | 299 | | | | | Metri Quadrati | 10,00 | 0,00 | |
|  | TERRENO SEMI | Terreno | 075043 | 0 | 31 | 694 | | | | | Metri Quadrati | 749,00 | 0,00 | |
|  | TERRENO INCO | Terreno | 075043 | 13394 | 42 | 1268 | | | | | Metri Quadrati | 1.342,00 | 0,00 | |
|  | TERRENO SEMI | Terreno | 075043 | 12774 | 41 | 378 | | | | | Metri Quadrati | 9,00 | 0,00 | |
|  | TERRENO SEMI | Terreno | 075043 | 0 | 40 | 340 | | | | | Metri Quadrati | 3.319,00 | 0,00 | |
|  | TERRENO SEMI | Terreno | 075043 | 0 | 40 | 325 | | | | | Metri Quadrati | 909,00 | 0,00 | |
|  | TERRENO PAS | Terreno | 075043 | 15894 | 31 | 699 | | | | | Metri Quadrati | 120,00 | 0,00 | |

| Catastale | Categoria Terreno | Classe Ter | Reddito Dominicale | Reddito Agrario | Codice Possesso | Percentuale Possesso | Valore Bilancio | ID Indirizzo | Indirizzo Completo | Localita |
|-----------|-------------------|------------|--------------------|-----------------|-----------------|----------------------|-----------------|--------------|--|----------|
| 0,00 | ULIVETO | 1 | 8,91 | 6,54 | PP | 100,00 | 835,31 € | 568,00 | MELENDUGNO MELENDUGNO MELENDUGNO 0/SNC | |
| 0,00 | SEMIN ARBOR | 2 | 1,28 | 0,79 | PP | 100,00 | 120,00 € | 568,00 | MELENDUGNO MELENDUGNO MELENDUGNO 0/SNC | |
| 0,00 | SEMINATIVO | 2 | 0,51 | 0,33 | PP | 100,00 | 47,81 € | 568,00 | MELENDUGNO MELENDUGNO MELENDUGNO 0/SNC | |
| 0,00 | SEMINATIVO | 2 | 2,44 | 1,58 | PP | 100,00 | 228,75 € | 568,00 | MELENDUGNO MELENDUGNO MELENDUGNO 0/SNC | |
| 0,00 | ULIVETO | 1 | 5,16 | 3,79 | PP | 100,00 | 483,75 € | 568,00 | MELENDUGNO MELENDUGNO MELENDUGNO 0/SNC | |
| 0,00 | ULIVETO | 2 | 4,92 | 4,10 | PP | 100,00 | 461,25 € | 568,00 | MELENDUGNO MELENDUGNO MELENDUGNO 0/SNC | |
| 0,00 | ULIVETO | 4 | 0,41 | 0,29 | PP | 100,00 | 38,44 € | 568,00 | MELENDUGNO MELENDUGNO MELENDUGNO 0/SNC | |
| 0,00 | ULIVETO | 4 | 0,16 | 0,11 | PP | 100,00 | 15,00 € | 568,00 | MELENDUGNO MELENDUGNO MELENDUGNO 0/SNC | |
| 0,00 | SEMINATIVO | 2 | 13,50 | 8,74 | PP | 100,00 | 1.265,63 € | 568,00 | MELENDUGNO MELENDUGNO MELENDUGNO 0/SNC | |
| 0,00 | SEMINATIVO | 2 | 31,30 | 20,25 | PP | 100,00 | 2.934,38 € | 568,00 | MELENDUGNO MELENDUGNO MELENDUGNO 0/SNC | |
| 0,00 | ULIVETO | 4 | 1,48 | 1,06 | PP | 100,00 | 138,75 € | 568,00 | MELENDUGNO MELENDUGNO MELENDUGNO 0/SNC | |
| 0,00 | ULIVETO | 4 | 0,29 | 0,20 | PP | 100,00 | 27,19 € | 568,00 | MELENDUGNO MELENDUGNO MELENDUGNO 0/SNC | |
| 0,00 | ULIVETO | 4 | 0,94 | 0,67 | PP | 100,00 | 88,13 € | 568,00 | MELENDUGNO MELENDUGNO MELENDUGNO 0/SNC | |
| 0,00 | ULIVETO | 4 | 12,17 | 8,69 | PP | 100,00 | 1.140,94 € | 568,00 | MELENDUGNO MELENDUGNO MELENDUGNO 0/SNC | |
| 0,00 | SEMINATIVO | 2 | 12,29 | 7,95 | PP | 100,00 | 1.152,19 € | 568,00 | MELENDUGNO MELENDUGNO MELENDUGNO 0/SNC | |
| 0,00 | SEMINATIVO | 2 | 0,27 | 0,18 | PP | 100,00 | 25,31 € | 568,00 | MELENDUGNO MELENDUGNO MELENDUGNO 0/SNC | |
| 0,00 | SEMINATIVO | 1 | 0,05 | 0,03 | PP | 100,00 | 4,69 € | 568,00 | MELENDUGNO MELENDUGNO MELENDUGNO 0/SNC | |
| 0,00 | SEMINATIVO | 3 | 2,13 | 1,74 | PP | 100,00 | 199,69 € | 568,00 | MELENDUGNO MELENDUGNO MELENDUGNO 0/SNC | |
| 0,00 | INCOLT PROD | U | 0,21 | 0,21 | PP | 100,00 | 19,69 € | 568,00 | MELENDUGNO MELENDUGNO MELENDUGNO 0/SNC | |
| 0,00 | SEMINATIVO | 3 | 0,03 | 0,02 | PP | 100,00 | 2,81 € | 568,00 | MELENDUGNO MELENDUGNO MELENDUGNO 0/SNC | |
| 0,00 | SEMINATIVO | 2 | 14,57 | 9,43 | PP | 100,00 | 1.365,94 € | 568,00 | MELENDUGNO MELENDUGNO MELENDUGNO 0/SNC | |
| 0,00 | SEMINATIVO | 2 | 3,99 | 2,58 | PP | 100,00 | 374,06 € | 568,00 | MELENDUGNO MELENDUGNO MELENDUGNO 0/SNC | |
| 0,00 | PASCOLO | 2 | 0,09 | 0,06 | PP | 100,00 | 8,44 € | 568,00 | MELENDUGNO MELENDUGNO MELENDUGNO 0/SNC | |
























| | Denominazione | Tipo Unita | Com.Catastale | Partita | Foglio | Particella | Sub | Categ Fab | Categ Catastale | Classe Fab | Unit Misura | Consistenza | Sup. Fab | Rendita Ca |
|--|---------------|------------|---------------|---------|--------|------------|-----|-----------|-----------------|------------|----------------|-------------|----------|------------|
|  | TERRENO SEMI | Terreno | 075043 | 7789 | 41 | 337 | | | | | Metri Quadrati | 1.199,00 | 0,00 | |
|  | TERRENO ULIV | Terreno | 075043 | 16265 | 41 | 270 | | | | | Metri Quadrati | 280,00 | 0,00 | |
|  | TERRENO ULIV | Terreno | 075043 | 16265 | 41 | 271 | | | | | Metri Quadrati | 346,00 | 0,00 | |
|  | TERRENO ULIV | Terreno | 075043 | 7789 | 41 | 322 | | | | | Metri Quadrati | 656,00 | 0,00 | |
|  | TERRENO SEMI | Terreno | 075043 | 24784 | 40 | 305 | | | | | Metri Quadrati | 33,00 | 0,00 | |
|  | TERRENO SEMI | Terreno | 075043 | 7789 | 41 | 325 | | | | | Metri Quadrati | 5.752,00 | 0,00 | |
|  | TERRENO ULIV | Terreno | 075043 | 13141 | 41 | 35 | | | | | Metri Quadrati | 3.010,00 | 0,00 | |
|  | TERRENO ULIV | Terreno | 075043 | 0 | 41 | 256 | | | | | Metri Quadrati | 431,00 | 0,00 | |
|  | TERRENO ULIV | Terreno | 075043 | 7789 | 41 | 358 | | | | | Metri Quadrati | 764,00 | 0,00 | |
|  | TERRENO ULIV | Terreno | 075043 | 16265 | 41 | 262 | | | | | Metri Quadrati | 87,00 | 0,00 | |
|  | TERRENO ULIV | Terreno | 075043 | 16265 | 41 | 261 | | | | | Metri Quadrati | 315,00 | 0,00 | |
|  | TERRENO SEMI | Terreno | 075043 | 24784 | 40 | 297 | | | | | Metri Quadrati | 820,00 | 0,00 | |
|  | TERRENO ULIV | Terreno | 075043 | 16265 | 41 | 267 | | | | | Metri Quadrati | 434,00 | 0,00 | |
|  | TERRENO ULIV | Terreno | 075043 | 16265 | 41 | 264 | | | | | Metri Quadrati | 3.009,00 | 0,00 | |
|  | TERRENO SEMI | Terreno | 075043 | 24784 | 40 | 302 | | | | | Metri Quadrati | 58,00 | 0,00 | |
|  | TERRENO PAS | Terreno | 075043 | 0 | 42 | 1420 | | | | | Metri Quadrati | 62,00 | 0,00 | |
|  | TERRENO SEMI | Terreno | 075043 | 13394 | 42 | 1260 | | | | | Metri Quadrati | 438,00 | 0,00 | |
|  | TERRENO SEMI | Terreno | 075043 | 13394 | 42 | 1266 | | | | | Metri Quadrati | 137,00 | 0,00 | |
|  | TERRENO PAS | Terreno | 075043 | 13394 | 42 | 1167 | | | | | Metri Quadrati | 745,00 | 0,00 | |
|  | TERRENO PAS | Terreno | 075043 | 0 | 42 | 1416 | | | | | Metri Quadrati | 5.739,00 | 0,00 | |
|  | TERRENO PAS | Terreno | 075043 | 13394 | 42 | 1188 | | | | | Metri Quadrati | 387,00 | 0,00 | |
|  | TERRENO PAS | Terreno | 075043 | 13394 | 42 | 1126 | | | | | Metri Quadrati | 458,00 | 0,00 | |
|  | TERRENO SEMI | Terreno | 075043 | 13394 | 42 | 1265 | | | | | Metri Quadrati | 295,00 | 0,00 | |

| Catastale | Categoria Terreno | Classe Ter | Reddito Dominicale | Reddito Agrario | Codice Possesso | Percentuale Possesso | Valore Bilancio | ID Indirizzo | Indirizzo Completo | Localita |
|-----------|-------------------|------------|--------------------|-----------------|-----------------|----------------------|-----------------|--------------|--|----------|
| 0,00 | SEMINATIVO | 2 | 5,26 | 3,41 | PP | 100,00 | 493,13 € | 568,00 | MELENDUGNO MELENDUGNO MELENDUGNO 0/SNC | |
| 0,00 | ULIVETO | 4 | 0,51 | 0,36 | PP | 100,00 | 47,81 € | 568,00 | MELENDUGNO MELENDUGNO MELENDUGNO 0/SNC | |
| 0,00 | ULIVETO | 4 | 0,63 | 0,45 | PP | 100,00 | 59,06 € | 568,00 | MELENDUGNO MELENDUGNO MELENDUGNO 0/SNC | |
| 0,00 | ULIVETO | 4 | 1,19 | 0,85 | PP | 100,00 | 111,56 € | 568,00 | MELENDUGNO MELENDUGNO MELENDUGNO 0/SNC | |
| 0,00 | SEMINATIVO | 2 | 0,14 | 0,09 | PP | 100,00 | 13,13 € | 568,00 | MELENDUGNO MELENDUGNO MELENDUGNO 0/SNC | |
| 0,00 | SEMINATIVO | 2 | 25,25 | 16,34 | PP | 100,00 | 2.367,19 € | 568,00 | MELENDUGNO MELENDUGNO MELENDUGNO 0/SNC | |
| 0,00 | ULIVETO | 4 | 5,44 | 3,89 | PP | 100,00 | 510,00 € | 568,00 | MELENDUGNO MELENDUGNO MELENDUGNO 0/SNC | |
| 0,00 | ULIVETO | 4 | 0,78 | 0,56 | PP | 100,00 | 73,13 € | 568,00 | MELENDUGNO MELENDUGNO MELENDUGNO 0/SNC | |
| 0,00 | ULIVETO | 4 | 1,38 | 0,99 | PP | 100,00 | 129,38 € | 568,00 | MELENDUGNO MELENDUGNO MELENDUGNO 0/SNC | |
| 0,00 | ULIVETO | 4 | 0,16 | 0,11 | PP | 100,00 | 15,00 € | 568,00 | MELENDUGNO MELENDUGNO MELENDUGNO 0/SNC | |
| 0,00 | ULIVETO | 4 | 0,57 | 0,41 | PP | 100,00 | 53,44 € | 568,00 | MELENDUGNO MELENDUGNO MELENDUGNO 0/SNC | |
| 0,00 | SEMINATIVO | 1 | 4,23 | 2,54 | PP | 100,00 | 396,56 € | 568,00 | MELENDUGNO MELENDUGNO MELENDUGNO 0/SNC | |
| 0,00 | ULIVETO | 4 | 0,78 | 0,56 | PP | 100,00 | 73,13 € | 568,00 | MELENDUGNO MELENDUGNO MELENDUGNO 0/SNC | |
| 0,00 | ULIVETO | 4 | 5,44 | 3,89 | PP | 100,00 | 510,00 € | 568,00 | MELENDUGNO MELENDUGNO MELENDUGNO 0/SNC | |
| 0,00 | SEMINATIVO | 2 | 0,25 | 0,16 | PP | 100,00 | 23,44 € | 568,00 | MELENDUGNO MELENDUGNO MELENDUGNO 0/SNC | |
| 0,00 | PASCOLO | 1 | 0,08 | 0,05 | PP | 100,00 | 7,50 € | 568,00 | MELENDUGNO MELENDUGNO MELENDUGNO 0/SNC | |
| 0,00 | SEMINATIVO | 3 | 1,24 | 1,02 | PP | 100,00 | 116,25 € | 568,00 | MELENDUGNO MELENDUGNO MELENDUGNO 0/SNC | |
| 0,00 | SEMINATIVO | 3 | 0,39 | 0,32 | PP | 100,00 | 36,56 € | 568,00 | MELENDUGNO MELENDUGNO MELENDUGNO 0/SNC | |
| 0,00 | PASCOLO | 1 | 0,96 | 0,62 | PP | 100,00 | 90,00 € | 568,00 | MELENDUGNO MELENDUGNO MELENDUGNO 0/SNC | |
| 0,00 | PASCOLO | 1 | 7,41 | 4,74 | PP | 100,00 | 694,69 € | 568,00 | MELENDUGNO MELENDUGNO MELENDUGNO 0/SNC | |
| 0,00 | PASCOLO | 1 | 0,50 | 0,32 | PP | 100,00 | 46,88 € | 568,00 | MELENDUGNO MELENDUGNO MELENDUGNO 0/SNC | |
| 0,00 | PASCOLO | 2 | 0,33 | 0,21 | PP | 100,00 | 30,94 € | 568,00 | MELENDUGNO MELENDUGNO MELENDUGNO 0/SNC | |
| 0,00 | SEMINATIVO | 3 | 0,84 | 0,69 | PP | 100,00 | 78,75 € | 568,00 | MELENDUGNO MELENDUGNO MELENDUGNO 0/SNC | |






















| | Denominazione | Tipo Unita | Com.Catastale | Partita | Foglio | Particella | Sub | Categ Fab | Categ Catastale | Classe Fab | Unit Misura | Consistenza | Sup. Fab | Rendita Ca |
|--|---------------|------------|---------------|---------|--------|------------|-----|-----------|-----------------|------------|----------------|-------------|----------|------------|
|  | TERRENO PAS | Terreno | 075043 | 0 | 42 | 1423 | | | | | Metri Quadrati | 87,00 | 0,00 | |
|  | TERRENO SEMI | Terreno | 075043 | 24784 | 40 | 298 | | | | | Metri Quadrati | 2,00 | 0,00 | |
|  | TERRENO SEMI | Terreno | 075043 | 24784 | 40 | 296 | | | | | Metri Quadrati | 409,00 | 0,00 | |
|  | TERRENO SEMI | Terreno | 075043 | 12774 | 41 | 376 | | | | | Metri Quadrati | 1.065,00 | 0,00 | |
|  | TERRENO SEMI | Terreno | 075043 | 7789 | 41 | 372 | | | | | Metri Quadrati | 179,00 | 0,00 | |
|  | TERRENO SEMI | Terreno | 075043 | 24784 | 40 | 303 | | | | | Metri Quadrati | 90,00 | 0,00 | |
|  | TERRENO SEMI | Terreno | 075043 | 24784 | 40 | 300 | | | | | Metri Quadrati | 18,00 | 0,00 | |
|  | TERRENO PAS | Terreno | 075043 | 13394 | 42 | 1138 | | | | | Metri Quadrati | 415,00 | 0,00 | |
|  | TERRENO PAS | Terreno | 075043 | 13394 | 42 | 1125 | | | | | Metri Quadrati | 144,00 | 0,00 | |
|  | TERRENO PAS | Terreno | 075043 | 13394 | 42 | 1181 | | | | | Metri Quadrati | 625,00 | 0,00 | |
|  | TERRENO INCO | Terreno | 075043 | 0 | 42 | 1455 | | | | | Metri Quadrati | 6.075,00 | 0,00 | |
|  | TERRENO SEMI | Terreno | 075043 | 0 | 42 | 1471 | | | | | Metri Quadrati | 400,00 | 0,00 | |
|  | TERRENO PAS | Terreno | 075043 | 0 | 42 | 1481 | | | | | Metri Quadrati | 8.276,00 | 0,00 | |
|  | TERRENO PAS | Terreno | 075043 | 0 | 42 | 1483 | | | | | Metri Quadrati | 18.268,00 | 0,00 | |
|  | TERRENO SEMI | Terreno | 075043 | 7789 | 41 | 371 | | | | | Metri Quadrati | 919,00 | 0,00 | |
|  | TERRENO PAS | Terreno | 075043 | 13394 | 42 | 1267 | | | | | Metri Quadrati | 9.422,00 | 0,00 | |
|  | TERRENO PAS | Terreno | 075043 | 13394 | 42 | 1307 | | | | | Metri Quadrati | 21.025,00 | 0,00 | |
|  | TERRENO PAS | Terreno | 075043 | 0 | 42 | 1489 | | | | | Metri Quadrati | 869,00 | 0,00 | |
|  | TERRENO PAS | Terreno | 075043 | 0 | 41 | 576 | | | | | Metri Quadrati | 18,00 | 0,00 | |
|  | TERRENO PAS | Terreno | 075043 | 0 | 42 | 1417 | | | | | Metri Quadrati | 81,00 | 0,00 | |
|  | TERRENO PAS | Terreno | 075043 | 0 | 42 | 1422 | | | | | Metri Quadrati | 80,00 | 0,00 | |
|  | VIA ARCHIMED | Terreno | 075043 | | | | | | | | Metri Quadrati | 0,00 | 0,00 | |
|  | TERRENO PAS | Terreno | 075043 | 0 | 42 | 1485 | | | | | Metri Quadrati | 5.668,00 | 0,00 | |

| Catastale | Categoria Terreno | Classe Ter | Reddito Dominicale | Reddito Agrario | Codice Possesso | Percentuale Possesso | Valore Bilancio | ID Indirizzo | Indirizzo Completo | Localita |
|-----------|-------------------|------------|--------------------|-----------------|-----------------|----------------------|-----------------|--------------|---|------------|
| 0,00 | PASCOLO | 1 | 0,11 | 0,07 | PP | 100,00 | 10,31 € | 568,00 | MELENDUGNO MELENDUGNO MELENDUGNO 0/SNC | |
| 0,00 | SEMINATIVO | 1 | 0,01 | 0,01 | PP | 100,00 | 0,94 € | 568,00 | MELENDUGNO MELENDUGNO MELENDUGNO 0/SNC | |
| 0,00 | SEMINATIVO | 1 | 2,11 | 1,27 | PP | 100,00 | 197,81 € | 568,00 | MELENDUGNO MELENDUGNO MELENDUGNO 0/SNC | |
| 0,00 | SEMINATIVO | 3 | 3,03 | 2,48 | PP | 100,00 | 284,06 € | 568,00 | MELENDUGNO MELENDUGNO MELENDUGNO 0/SNC | |
| 0,00 | SEMINATIVO | 2 | 0,79 | 0,51 | PP | 100,00 | 74,06 € | 568,00 | MELENDUGNO MELENDUGNO MELENDUGNO 0/SNC | |
| 0,00 | SEMINATIVO | 2 | 0,40 | 0,26 | PP | 100,00 | 37,50 € | 568,00 | MELENDUGNO MELENDUGNO MELENDUGNO 0/SNC | |
| 0,00 | SEMINATIVO | 1 | 0,09 | 0,06 | PP | 100,00 | 8,44 € | 568,00 | MELENDUGNO MELENDUGNO MELENDUGNO 0/SNC | |
| 0,00 | PASCOLO | 1 | 0,54 | 0,34 | PP | 100,00 | 50,63 € | 568,00 | MELENDUGNO MELENDUGNO MELENDUGNO 0/SNC | |
| 0,00 | PASCOLO | 2 | 0,10 | 0,07 | PP | 100,00 | 9,38 € | 568,00 | MELENDUGNO MELENDUGNO MELENDUGNO 0/SNC | |
| 0,00 | PASCOLO | 2 | 0,45 | 0,29 | PP | 100,00 | 42,19 € | 568,00 | MELENDUGNO MELENDUGNO MELENDUGNO 0/SNC | |
| 0,00 | INCOLT PROD | U | 0,94 | 0,94 | PP | 100,00 | 88,13 € | 568,00 | MELENDUGNO MELENDUGNO MELENDUGNO 0/SNC | |
| 0,00 | SEMINATIVO | 2 | 1,76 | 1,14 | PP | 100,00 | 165,00 € | 568,00 | MELENDUGNO MELENDUGNO MELENDUGNO 0/SNC | |
| 0,00 | PASCOLO | 1 | 10,69 | 6,84 | PP | 100,00 | 1.002,19 € | 568,00 | MELENDUGNO MELENDUGNO MELENDUGNO 0/SNC | |
| 0,00 | PASCOLO | 1 | 23,59 | 15,10 | PP | 100,00 | 2.211,56 € | 568,00 | MELENDUGNO MELENDUGNO MELENDUGNO 0/SNC | |
| 0,00 | SEMINATIVO | 2 | 4,03 | 2,61 | PP | 100,00 | 377,81 € | 568,00 | MELENDUGNO MELENDUGNO MELENDUGNO 0/SNC | |
| 0,00 | PASCOLO | 1 | 12,17 | 7,79 | PP | 100,00 | 1.140,94 € | 568,00 | MELENDUGNO MELENDUGNO MELENDUGNO 0/SNC | |
| 0,00 | PASCOLO | 2 | 15,20 | 9,77 | PP | 100,00 | 1.425,00 € | 568,00 | MELENDUGNO MELENDUGNO MELENDUGNO 0/SNC | |
| 0,00 | PASCOLO | 1 | 1,12 | 0,72 | PP | 100,00 | 105,00 € | 568,00 | MELENDUGNO MELENDUGNO MELENDUGNO 0/SNC | |
| 0,00 | PASCOLO | 1 | 0,02 | 0,01 | PP | 100,00 | 1,88 € | 568,00 | MELENDUGNO MELENDUGNO MELENDUGNO 0/SNC | |
| 0,00 | PASCOLO | 1 | 0,10 | 0,07 | PP | 100,00 | 9,38 € | 568,00 | MELENDUGNO MELENDUGNO MELENDUGNO 0/SNC | |
| 0,00 | PASCOLO | 1 | 0,10 | 0,07 | PP | 100,00 | 9,38 € | 568,00 | MELENDUGNO MELENDUGNO MELENDUGNO 0/SNC | |
| 0,00 | STRADA | | 0,00 | 0,00 | PP | 100,00 | 0,00 € | 320,00 | MELENDUGNO MELENDUGNO - FRAZIONI VIA ARCHIM | MELENDUGNO |
| 0,00 | PASCOLO | 1 | 7,32 | 4,68 | PP | 100,00 | 686,25 € | 568,00 | MELENDUGNO MELENDUGNO MELENDUGNO 0/SNC | |
























| CAP | Tipo | Indirizzo |
|-------------|------|--------------|
| 73026 | | MELENDUGNO M |
| 73026 | | MELENDUGNO M |
| 73026 | | MELENDUGNO M |
| 73026 | | MELENDUGNO M |
| 73026 | | MELENDUGNO M |
| 73026 | | MELENDUGNO M |
| 73026 | | MELENDUGNO M |
| 73026 | | MELENDUGNO M |
| 73026 | | MELENDUGNO M |
| 73026 | | MELENDUGNO M |
| 73026 | | MELENDUGNO M |
| 73026 | | MELENDUGNO M |
| 73026 | | MELENDUGNO M |
| 73026 | | MELENDUGNO M |
| 73026 | | MELENDUGNO M |
| 73026 | | MELENDUGNO M |
| 73026 | | MELENDUGNO M |
| 73026 | | MELENDUGNO M |
| 73026 | | MELENDUGNO M |
| 73026 | | MELENDUGNO M |
| 73026 | | MELENDUGNO M |
| O - F 73026 | VIA | ARCHIMEDE |
| 73026 | | MELENDUGNO M |

| | Denominazione | Tipo Unita | Com.Catastale | Partita | Foglio | Particella | Sub | Categ Fab | Categ Catastale | Classe Fab | Unit Misura | Consistenza | Sup. Fab | Rendita Ca |
|--|---------------|------------|---------------|---------|--------|------------|-----|-----------|-----------------------|------------|----------------|-------------|----------|------------|
|  | TERRENO SEMI | Terreno | 075043 | 0 | 42 | 1487 | | | | | Metri Quadrati | 7.337,00 | 0,00 | |
|  | VIA BELLINI | Terreno | 075043 | | | | | | | | Metri Quadrati | 0,00 | 0,00 | |
|  | STRADA F0030 | Fabbricato | 075043 | | 30 | 326 | | A/4 | Abitazioni di tipo po | 2 | Vani | 3,50 | 0,00 | |
|  | TERRENO ULIV | Terreno | 075043 | 13905 | 103 | 142 | | | | | Metri Quadrati | 215,00 | 0,00 | |
|  | TERRENO ULIV | Terreno | 075043 | 6641 | 44 | 98 | | | | | Metri Quadrati | 920,00 | 0,00 | |
|  | TERRENO SEMI | Terreno | 075043 | 0 | 42 | 304 | | | | | Metri Quadrati | 722,00 | 0,00 | |
|  | TERRENO PAS | Terreno | 075043 | 13394 | 42 | 378 | | | | | Metri Quadrati | 3.452,00 | 0,00 | |
|  | TERRENO SEMI | Terreno | 075043 | 13394 | 42 | 40 | | | | | Metri Quadrati | 9.960,00 | 0,00 | |
|  | TERRENO ULIV | Terreno | 075043 | 0 | 45 | 102 | | | | | Metri Quadrati | 499,00 | 0,00 | |
|  | TERRENO PAS | Terreno | 075043 | 13394 | 42 | 660 | | | | | Metri Quadrati | 291,00 | 0,00 | |
|  | TERRENO SEMI | Terreno | 075043 | 16870 | 42 | 688 | | | | | Metri Quadrati | 86,00 | 0,00 | |
|  | TERRENO ULIV | Terreno | 075043 | 23632 | 45 | 93 | | | | | Metri Quadrati | 264,00 | 0,00 | |
|  | TERRENO SEMI | Terreno | 075043 | 22311 | 45 | 95 | | | | | Metri Quadrati | 624,00 | 0,00 | |
|  | TERRENO SEMI | Terreno | 075043 | 13394 | 42 | 24 | | | | | Metri Quadrati | 1.896,00 | 0,00 | |
|  | TERRENO SEMI | Terreno | 075043 | 24784 | 42 | 239 | | | | | Metri Quadrati | 1.750,00 | 0,00 | |
|  | TERRENO SEMI | Terreno | 075043 | 7289 | 46 | 131 | | | | | Metri Quadrati | 1.138,00 | 0,00 | |
|  | TERRENO SEMI | Terreno | 075043 | 28845 | 46 | 135 | | | | | Metri Quadrati | 938,00 | 0,00 | |
|  | TERRENO PAS | Terreno | 075043 | 16870 | 42 | 689 | | | | | Metri Quadrati | 203,00 | 0,00 | |
|  | TERRENO PAS | Terreno | 075043 | 13394 | 42 | 30 | | | | | Metri Quadrati | 5.303,00 | 0,00 | |
|  | TERRENO FICH | Terreno | 075043 | 0 | 50 | 1050 | | | | | Metri Quadrati | 415,00 | 0,00 | |
|  | TERRENO SEMI | Terreno | 075043 | 24784 | 42 | 238 | | | | | Metri Quadrati | 198,00 | 0,00 | |
|  | TERRENO ULIV | Terreno | 075043 | 8014 | 45 | 8 | | | | | Metri Quadrati | 20.445,00 | 0,00 | |
|  | TERRENO ULIV | Terreno | 075043 | 23632 | 45 | 91 | | | | | Metri Quadrati | 733,00 | 0,00 | |
























| Catastale | Categoria Terreno | Classe Ter | Reddito Dominicale | Reddito Agrario | Codice Possesso | Percentuale Possesso | Valore Bilancio | ID Indirizzo | Indirizzo Completo | Localita |
|-----------|-------------------|------------|--------------------|-----------------|-----------------|----------------------|-----------------|--------------|--|------------|
| 0,00 | SEMINATIVO | 3 | 20,84 | 17,05 | PP | 100,00 | 1.953,75 € | 568,00 | MELENDUGNO MELENDUGNO MELENDUGNO 0/SNC | |
| 0,00 | STRADA | | 0,00 | 0,00 | PP | 100,00 | 0,00 € | 299,00 | MELENDUGNO MELENDUGNO - FRAZIONI PIAZZA BELL | MELENDUGNO |
| 162,68 | non classificato | | 0,00 | 0,00 | PP | 100,00 | 0,00 € | 5,00 | MELENDUGNO MELENDUGNO 0 | |
| 0,00 | ULIVETO | 3 | 0,50 | 0,39 | PP | 100,00 | 46,88 € | 568,00 | MELENDUGNO MELENDUGNO MELENDUGNO 0/SNC | |
| 0,00 | ULIVETO | 4 | 1,66 | 1,19 | PP | 100,00 | 155,63 € | 568,00 | MELENDUGNO MELENDUGNO MELENDUGNO 0/SNC | |
| 0,00 | SEMINATIVO | 2 | 3,17 | 2,05 | PP | 100,00 | 297,19 € | 568,00 | MELENDUGNO MELENDUGNO MELENDUGNO 0/SNC | |
| 0,00 | PASCOLO | 2 | 2,50 | 1,60 | PP | 100,00 | 234,38 € | 568,00 | MELENDUGNO MELENDUGNO MELENDUGNO 0/SNC | |
| 0,00 | SEMINATIVO | 2 | 43,72 | 28,29 | PP | 100,00 | 4.098,75 € | 568,00 | MELENDUGNO MELENDUGNO MELENDUGNO 0/SNC | |
| 0,00 | ULIVETO | 4 | 0,90 | 0,64 | PP | 100,00 | 84,38 € | 568,00 | MELENDUGNO MELENDUGNO MELENDUGNO 0/SNC | |
| 0,00 | PASCOLO | 2 | 0,21 | 0,14 | PP | 100,00 | 19,69 € | 568,00 | MELENDUGNO MELENDUGNO MELENDUGNO 0/SNC | |
| 0,00 | SEMINATIVO | 2 | 0,38 | 0,24 | PP | 100,00 | 35,63 € | 568,00 | MELENDUGNO MELENDUGNO MELENDUGNO 0/SNC | |
| 0,00 | ULIVETO | 4 | 0,48 | 0,34 | PP | 100,00 | 45,00 € | 568,00 | MELENDUGNO MELENDUGNO MELENDUGNO 0/SNC | |
| 0,00 | SEMINATIVO | 4 | 0,97 | 1,45 | PP | 100,00 | 90,94 € | 568,00 | MELENDUGNO MELENDUGNO MELENDUGNO 0/SNC | |
| 0,00 | SEMINATIVO | 3 | 5,39 | 4,41 | PP | 100,00 | 505,31 € | 568,00 | MELENDUGNO MELENDUGNO MELENDUGNO 0/SNC | |
| 0,00 | SEMINATIVO | 2 | 7,68 | 4,97 | PP | 100,00 | 720,00 € | 568,00 | MELENDUGNO MELENDUGNO MELENDUGNO 0/SNC | |
| 0,00 | SEMINATIVO | 3 | 3,23 | 2,64 | PP | 100,00 | 302,81 € | 568,00 | MELENDUGNO MELENDUGNO MELENDUGNO 0/SNC | |
| 0,00 | SEMINATIVO | 3 | 2,66 | 2,18 | PP | 100,00 | 249,38 € | 568,00 | MELENDUGNO MELENDUGNO MELENDUGNO 0/SNC | |
| 0,00 | PASCOLO | 1 | 0,26 | 0,17 | PP | 100,00 | 24,38 € | 568,00 | MELENDUGNO MELENDUGNO MELENDUGNO 0/SNC | |
| 0,00 | PASCOLO | 1 | 6,85 | 4,38 | PP | 100,00 | 642,19 € | 568,00 | MELENDUGNO MELENDUGNO MELENDUGNO 0/SNC | |
| 0,00 | FICHETO | 3 | 1,71 | 1,93 | PP | 100,00 | 160,31 € | 568,00 | MELENDUGNO MELENDUGNO MELENDUGNO 0/SNC | |
| 0,00 | SEMINATIVO | 2 | 0,87 | 0,56 | PP | 100,00 | 81,56 € | 568,00 | MELENDUGNO MELENDUGNO MELENDUGNO 0/SNC | |
| 0,00 | ULIVETO | 4 | 36,96 | 26,40 | PP | 100,00 | 3.465,00 € | 568,00 | MELENDUGNO MELENDUGNO MELENDUGNO 0/SNC | |
| 0,00 | ULIVETO | 3 | 1,70 | 1,32 | PP | 100,00 | 159,38 € | 568,00 | MELENDUGNO MELENDUGNO MELENDUGNO 0/SNC | |

| | Denominazione | Tipo Unita | Com.Catastale | Partita | Foglio | Particella | Sub | Categ Fab | Categ Catastale | Classe Fab | Unit Misura | Consistenza | Sup. Fab | Rendita Ca |
|--|---------------|------------|---------------|---------|--------|------------|-----|-----------|-----------------|------------|----------------|-------------|----------|------------|
|  | TERRENO PAS | Terreno | 075043 | 13394 | 42 | 878 | | | | | Metri Quadrati | 25,00 | 0,00 | |
|  | TERRENO PAS | Terreno | 075043 | 13394 | 42 | 691 | | | | | Metri Quadrati | 1.052,00 | 0,00 | |
|  | TERRENO SEMI | Terreno | 075043 | 13394 | 42 | 29 | | | | | Metri Quadrati | 3.072,00 | 0,00 | |
|  | TERRENO SEMI | Terreno | 075043 | 24783 | 42 | 270 | | | | | Metri Quadrati | 4.725,00 | 0,00 | |
|  | TERRENO SEMI | Terreno | 075043 | 0 | 48 | 620 | | | | | Metri Quadrati | 560,00 | 0,00 | |
|  | TERRENO ULIV | Terreno | 075043 | 9407 | 48 | 604 | | | | | Metri Quadrati | 261,00 | 0,00 | |
|  | TERRENO ULIV | Terreno | 075043 | 359 | 44 | 94 | | | | | Metri Quadrati | 859,00 | 0,00 | |
|  | TERRENO ULIV | Terreno | 075043 | 356 | 44 | 81 | | | | | Metri Quadrati | 261,00 | 0,00 | |
|  | TERRENO INCO | Terreno | 075043 | 24676 | 62 | 617 | | | | | Metri Quadrati | 88,00 | 0,00 | |
|  | TERRENO PAS | Terreno | 075043 | 13394 | 42 | 379 | | | | | Metri Quadrati | 560,00 | 0,00 | |
|  | TERRENO ULIV | Terreno | 075043 | 0 | 48 | 646 | | | | | Metri Quadrati | 2.976,00 | 0,00 | |
|  | TERRENO SEMI | Terreno | 075043 | 0 | 48 | 621 | | | | | Metri Quadrati | 604,00 | 0,00 | |
|  | TERRENO SEMI | Terreno | 075043 | 12669 | 46 | 141 | | | | | Metri Quadrati | 276,00 | 0,00 | |
|  | TERRENO SEMI | Terreno | 075043 | 0 | 48 | 499 | | | | | Metri Quadrati | 285,00 | 0,00 | |
|  | TERRENO SEMI | Terreno | 075043 | 11941 | 48 | 236 | | | | | Metri Quadrati | 120,00 | 0,00 | |
|  | TERRENO ULIV | Terreno | 075043 | 0 | 46 | 151 | | | | | Metri Quadrati | 421,00 | 0,00 | |
|  | TERRENO SEMI | Terreno | 075043 | 15989 | 46 | 149 | | | | | Metri Quadrati | 94,00 | 0,00 | |
|  | TERRENO ULIV | Terreno | 075043 | 28480 | 46 | 147 | | | | | Metri Quadrati | 802,00 | 0,00 | |
|  | TERRENO SEMI | Terreno | 075043 | 0 | 48 | 622 | | | | | Metri Quadrati | 525,00 | 0,00 | |
|  | TERRENO ULIV | Terreno | 075043 | 28297 | 48 | 606 | | | | | Metri Quadrati | 1.016,00 | 0,00 | |
|  | TERRENO MOD | Terreno | 075043 | 0 | 45 | 99 | | | | | Metri Quadrati | 0,00 | 0,00 | |
|  | TERRENO SEMI | Terreno | 075043 | 28845 | 46 | 133 | | | | | Metri Quadrati | 959,00 | 0,00 | |
|  | TERRENO SEMI | Terreno | 075043 | 0 | 64 | 72 | | | | | Metri Quadrati | 1.440,00 | 0,00 | |
























| Catastale | Categoria Terreno | Classe Ter | Reddito Dominicale | Reddito Agrario | Codice Possesso | Percentuale Possesso | Valore Bilancio | ID Indirizzo | Indirizzo Completo | Localita |
|-----------|-------------------|------------|--------------------|-----------------|-----------------|----------------------|-----------------|--------------|--|----------|
| 0,00 | PASCOLO | 1 | 0,03 | 0,02 | PP | 100,00 | 2,81 € | 568,00 | MELENDUGNO MELENDUGNO MELENDUGNO 0/SNC | |
| 0,00 | PASCOLO | 1 | 1,36 | 0,87 | PP | 100,00 | 127,50 € | 568,00 | MELENDUGNO MELENDUGNO MELENDUGNO 0/SNC | |
| 0,00 | SEMINATIVO | 2 | 13,49 | 8,73 | PP | 100,00 | 1.264,69 € | 568,00 | MELENDUGNO MELENDUGNO MELENDUGNO 0/SNC | |
| 0,00 | SEMINATIVO | 2 | 20,74 | 13,42 | PP | 100,00 | 1.944,37 € | 568,00 | MELENDUGNO MELENDUGNO MELENDUGNO 0/SNC | |
| 0,00 | SEMIN ARBOR | 3 | 1,45 | 0,87 | PP | 100,00 | 135,94 € | 568,00 | MELENDUGNO MELENDUGNO MELENDUGNO 0/SNC | |
| 0,00 | ULIVETO | 3 | 0,61 | 0,47 | PP | 100,00 | 57,19 € | 568,00 | MELENDUGNO MELENDUGNO MELENDUGNO 0/SNC | |
| 0,00 | ULIVETO | 3 | 2,00 | 1,55 | PP | 100,00 | 187,50 € | 568,00 | MELENDUGNO MELENDUGNO MELENDUGNO 0/SNC | |
| 0,00 | ULIVETO | 3 | 0,61 | 0,47 | PP | 100,00 | 57,19 € | 568,00 | MELENDUGNO MELENDUGNO MELENDUGNO 0/SNC | |
| 0,00 | INCOLT PROD | U | 0,01 | 0,01 | PP | 100,00 | 0,94 € | 568,00 | MELENDUGNO MELENDUGNO MELENDUGNO 0/SNC | |
| 0,00 | PASCOLO | 2 | 0,40 | 0,26 | PP | 100,00 | 37,50 € | 568,00 | MELENDUGNO MELENDUGNO MELENDUGNO 0/SNC | |
| 0,00 | ULIVETO | 3 | 6,92 | 5,38 | PP | 100,00 | 648,75 € | 568,00 | MELENDUGNO MELENDUGNO MELENDUGNO 0/SNC | |
| 0,00 | SEMIN ARBOR | 3 | 1,56 | 0,94 | PP | 100,00 | 146,25 € | 568,00 | MELENDUGNO MELENDUGNO MELENDUGNO 0/SNC | |
| 0,00 | SEMINATIVO | 3 | 0,78 | 0,64 | PP | 100,00 | 73,13 € | 568,00 | MELENDUGNO MELENDUGNO MELENDUGNO 0/SNC | |
| 0,00 | SEMIN ARBOR | 2 | 0,96 | 0,59 | PP | 100,00 | 90,00 € | 568,00 | MELENDUGNO MELENDUGNO MELENDUGNO 0/SNC | |
| 0,00 | SEMIN ARBOR | 2 | 0,40 | 0,25 | PP | 100,00 | 37,50 € | 568,00 | MELENDUGNO MELENDUGNO MELENDUGNO 0/SNC | |
| 0,00 | ULIVETO | 1 | 1,63 | 1,20 | PP | 100,00 | 152,81 € | 568,00 | MELENDUGNO MELENDUGNO MELENDUGNO 0/SNC | |
| 0,00 | SEMINATIVO | 3 | 0,27 | 0,22 | PP | 100,00 | 25,31 € | 568,00 | MELENDUGNO MELENDUGNO MELENDUGNO 0/SNC | |
| 0,00 | ULIVETO | 3 | 1,86 | 1,45 | PP | 100,00 | 174,38 € | 568,00 | MELENDUGNO MELENDUGNO MELENDUGNO 0/SNC | |
| 0,00 | SEMIN ARBOR | 3 | 1,36 | 0,81 | PP | 100,00 | 127,50 € | 568,00 | MELENDUGNO MELENDUGNO MELENDUGNO 0/SNC | |
| 0,00 | ULIVETO | 3 | 2,36 | 1,84 | PP | 100,00 | 221,25 € | 568,00 | MELENDUGNO MELENDUGNO MELENDUGNO 0/SNC | |
| 0,00 | MODELLO 26 | | 0,00 | 0,00 | PP | 100,00 | 0,00 € | 568,00 | MELENDUGNO MELENDUGNO MELENDUGNO 0/SNC | |
| 0,00 | SEMINATIVO | 3 | 2,72 | 2,23 | PP | 100,00 | 255,00 € | 568,00 | MELENDUGNO MELENDUGNO MELENDUGNO 0/SNC | |
| 0,00 | SEMINATIVO | 1 | 7,44 | 4,46 | PP | 100,00 | 697,50 € | 568,00 | MELENDUGNO MELENDUGNO MELENDUGNO 0/SNC | |

| | Denominazione | Tipo Unita | Com.Catastale | Partita | Foglio | Particella | Sub | Categ Fab | Categ Catastale | Classe Fab | Unit Misura | Consistenza | Sup. Fab | Rendita Ca |
|--|---------------|------------|---------------|---------|--------|------------|-----|-----------|-----------------|------------|----------------|-------------|----------|------------|
|  | TERRENO ULIV | Terreno | 075043 | 28479 | 46 | 145 | | | | | Metri Quadrati | 213,00 | 0,00 | |
|  | TERRENO SEMI | Terreno | 075043 | 0 | 61 | 180 | | | | | Metri Quadrati | 230,00 | 0,00 | |
|  | TERRENO ULIV | Terreno | 075043 | 28479 | 46 | 143 | | | | | Metri Quadrati | 305,00 | 0,00 | |
|  | TERRENO SEMI | Terreno | 075043 | 12669 | 46 | 139 | | | | | Metri Quadrati | 826,00 | 0,00 | |
|  | TERRENO SEMI | Terreno | 075043 | 22311 | 45 | 97 | | | | | Metri Quadrati | 416,00 | 0,00 | |
|  | TERRENO SEMI | Terreno | 075043 | 0 | 48 | 688 | | | | | Metri Quadrati | 724,00 | 0,00 | |
|  | TERRENO ULIV | Terreno | 075043 | 0 | 48 | 642 | | | | | Metri Quadrati | 1.720,00 | 0,00 | |
|  | TERRENO SEMI | Terreno | 075043 | 23520 | 48 | 529 | | | | | Metri Quadrati | 461,00 | 0,00 | |
|  | TERRENO ULIV | Terreno | 075043 | 0 | 48 | 643 | | | | | Metri Quadrati | 358,00 | 0,00 | |
|  | TERRENO FICH | Terreno | 075043 | 0 | 48 | 648 | | | | | Metri Quadrati | 2.139,00 | 0,00 | |
|  | TERRENO SEMI | Terreno | 075043 | 24146 | 46 | 137 | | | | | Metri Quadrati | 765,00 | 0,00 | |
|  | TERRENO SEMI | Terreno | 075043 | 8867 | 48 | 583 | | | | | Metri Quadrati | 74,00 | 0,00 | |
|  | TERRENO ULIV | Terreno | 075043 | 28297 | 48 | 608 | | | | | Metri Quadrati | 188,00 | 0,00 | |
|  | TERRENO SEMI | Terreno | 075043 | 8867 | 48 | 562 | | | | | Metri Quadrati | 454,00 | 0,00 | |
|  | TERRENO SEMI | Terreno | 075043 | 0 | 44 | 103 | | | | | Metri Quadrati | 2.118,00 | 0,00 | |
|  | TERRENO ULIV | Terreno | 075043 | 28160 | 44 | 100 | | | | | Metri Quadrati | 807,00 | 0,00 | |
|  | TERRENO ULIV | Terreno | 075043 | 8775 | 81 | 186 | | | | | Metri Quadrati | 1.462,00 | 0,00 | |
|  | TERRENO SEMI | Terreno | 075043 | 0 | 48 | 615 | | | | | Metri Quadrati | 1.509,00 | 0,00 | |
|  | TERRENO ULIV | Terreno | 075043 | 13872 | 48 | 610 | | | | | Metri Quadrati | 953,00 | 0,00 | |
|  | TERRENO ULIV | Terreno | 075043 | 8014 | 45 | 66 | | | | | Metri Quadrati | 1.864,00 | 0,00 | |
|  | TERRENO SEMI | Terreno | 075043 | 6641 | 44 | 96 | | | | | Metri Quadrati | 107,00 | 0,00 | |
|  | TERRENO ULIV | Terreno | 075043 | 0 | 81 | 247 | | | | | Metri Quadrati | 264,00 | 0,00 | |
|  | TERRENO SEMI | Terreno | 075043 | 0 | 63 | 215 | | | | | Metri Quadrati | 60,00 | 0,00 | |
























| Catastale | Categoria Terreno | Classe Ter | Reddito Dominicale | Reddito Agrario | Codice Possesso | Percentuale Possesso | Valore Bilancio | ID Indirizzo | Indirizzo Completo | Localita |
|-----------|-------------------|------------|--------------------|-----------------|-----------------|----------------------|-----------------|--------------|--|----------|
| 0,00 | ULIVETO | 3 | 0,50 | 0,39 | PP | 100,00 | 46,88 € | 568,00 | MELENDUGNO MELENDUGNO MELENDUGNO 0/SNC | |
| 0,00 | SEMINATIVO | 3 | 0,65 | 0,53 | PP | 100,00 | 60,94 € | 568,00 | MELENDUGNO MELENDUGNO MELENDUGNO 0/SNC | |
| 0,00 | ULIVETO | 3 | 0,71 | 0,55 | PP | 100,00 | 66,56 € | 568,00 | MELENDUGNO MELENDUGNO MELENDUGNO 0/SNC | |
| 0,00 | SEMINATIVO | 3 | 2,35 | 1,92 | PP | 100,00 | 220,31 € | 568,00 | MELENDUGNO MELENDUGNO MELENDUGNO 0/SNC | |
| 0,00 | SEMINATIVO | 4 | 0,64 | 0,97 | PP | 100,00 | 60,00 € | 568,00 | MELENDUGNO MELENDUGNO MELENDUGNO 0/SNC | |
| 0,00 | SEMIN ARBOR | 2 | 2,43 | 1,50 | PP | 100,00 | 227,81 € | 568,00 | MELENDUGNO MELENDUGNO MELENDUGNO 0/SNC | |
| 0,00 | ULIVETO | 3 | 4,00 | 3,11 | PP | 100,00 | 372,00 € | 568,00 | MELENDUGNO MELENDUGNO MELENDUGNO 0/SNC | |
| 0,00 | SEMIN ARBOR | 2 | 1,55 | 0,95 | PP | 100,00 | 145,31 € | 568,00 | MELENDUGNO MELENDUGNO MELENDUGNO 0/SNC | |
| 0,00 | ULIVETO | 3 | 0,83 | 0,65 | PP | 100,00 | 77,81 € | 568,00 | MELENDUGNO MELENDUGNO MELENDUGNO 0/SNC | |
| 0,00 | FICHETO | 2 | 9,94 | 10,49 | PP | 100,00 | 931,88 € | 568,00 | MELENDUGNO MELENDUGNO MELENDUGNO 0/SNC | |
| 0,00 | SEMINATIVO | 3 | 2,17 | 1,78 | PP | 100,00 | 203,44 € | 568,00 | MELENDUGNO MELENDUGNO MELENDUGNO 0/SNC | |
| 0,00 | SEMIN ARBOR | 1 | 0,32 | 0,19 | PP | 100,00 | 30,00 € | 568,00 | MELENDUGNO MELENDUGNO MELENDUGNO 0/SNC | |
| 0,00 | ULIVETO | 3 | 0,44 | 0,34 | PP | 100,00 | 41,25 € | 568,00 | MELENDUGNO MELENDUGNO MELENDUGNO 0/SNC | |
| 0,00 | SEMIN ARBOR | 1 | 1,99 | 1,17 | PP | 100,00 | 186,56 € | 568,00 | MELENDUGNO MELENDUGNO MELENDUGNO 0/SNC | |
| 0,00 | SEMINATIVO | 3 | 6,02 | 4,92 | PP | 100,00 | 564,38 € | 568,00 | MELENDUGNO MELENDUGNO MELENDUGNO 0/SNC | |
| 0,00 | ULIVETO | 3 | 1,88 | 1,46 | PP | 100,00 | 176,25 € | 568,00 | MELENDUGNO MELENDUGNO MELENDUGNO 0/SNC | |
| 0,00 | ULIVETO | 1 | 5,66 | 4,15 | PP | 100,00 | 530,63 € | 568,00 | MELENDUGNO MELENDUGNO MELENDUGNO 0/SNC | |
| 0,00 | SEMIN ARBOR | 3 | 3,90 | 2,34 | PP | 100,00 | 365,63 € | 568,00 | MELENDUGNO MELENDUGNO MELENDUGNO 0/SNC | |
| 0,00 | ULIVETO | 3 | 2,21 | 1,72 | PP | 100,00 | 207,19 € | 568,00 | MELENDUGNO MELENDUGNO MELENDUGNO 0/SNC | |
| 0,00 | ULIVETO | 4 | 3,37 | 2,41 | PP | 100,00 | 315,94 € | 568,00 | MELENDUGNO MELENDUGNO MELENDUGNO 0/SNC | |
| 0,00 | SEMINATIVO | 3 | 0,30 | 0,25 | PP | 100,00 | 28,13 € | 568,00 | MELENDUGNO MELENDUGNO MELENDUGNO 0/SNC | |
| 0,00 | ULIVETO | 1 | 1,02 | 0,75 | PP | 100,00 | 95,63 € | 568,00 | MELENDUGNO MELENDUGNO MELENDUGNO 0/SNC | |
| 0,00 | SEMINATIVO | 4 | 0,09 | 0,14 | PP | 100,00 | 8,44 € | 568,00 | MELENDUGNO MELENDUGNO MELENDUGNO 0/SNC | |

| | Denominazione | Tipo Unita | Com.Catastale | Partita | Foglio | Particella | Sub | Categ Fab | Categ Catastale | Classe Fab | Unit Misura | Consistenza | Sup. Fab | Rendita Ca |
|--|---------------|------------|---------------|---------|--------|------------|-----|-----------|-----------------|------------|----------------|-------------|----------|------------|
|  | TERRENO SEMI | Terreno | 075043 | 0 | 61 | 162 | | | | | Metri Quadrati | 1.011,00 | 0,00 | |
|  | TERRENO SEMI | Terreno | 075043 | 0 | 61 | 163 | | | | | Metri Quadrati | 92,00 | 0,00 | |
|  | TERRENO SEMI | Terreno | 075043 | 0 | 61 | 167 | | | | | Metri Quadrati | 714,00 | 0,00 | |
|  | TERRENO SEMI | Terreno | 075043 | 0 | 61 | 184 | | | | | Metri Quadrati | 63,00 | 0,00 | |
|  | TERRENO SEMI | Terreno | 075043 | 0 | 61 | 170 | | | | | Metri Quadrati | 130,00 | 0,00 | |
|  | TERRENO SEMI | Terreno | 075043 | 0 | 61 | 207 | | | | | Metri Quadrati | 400,00 | 0,00 | |
|  | TERRENO SEMI | Terreno | 075043 | 0 | 61 | 209 | | | | | Metri Quadrati | 444,00 | 0,00 | |
|  | TERRENO SEMI | Terreno | 075043 | 0 | 61 | 152 | | | | | Metri Quadrati | 454,00 | 0,00 | |
|  | TERRENO SEMI | Terreno | 075043 | 0 | 61 | 151 | | | | | Metri Quadrati | 100,00 | 0,00 | |
|  | TERRENO SEMI | Terreno | 075043 | 0 | 61 | 195 | | | | | Metri Quadrati | 203,00 | 0,00 | |
|  | TERRENO INCO | Terreno | 075043 | 13394 | 42 | 742 | | | | | Metri Quadrati | 1.747,00 | 0,00 | |
|  | TERRENO INCO | Terreno | 075043 | 13672 | 62 | 30 | | | | | Metri Quadrati | 400,00 | 0,00 | |
|  | TERRENO SEMI | Terreno | 075043 | 0 | 61 | 160 | | | | | Metri Quadrati | 155,00 | 0,00 | |
|  | TERRENO SEMI | Terreno | 075043 | 0 | 61 | 174 | | | | | Metri Quadrati | 374,00 | 0,00 | |
|  | TERRENO SEMI | Terreno | 075043 | 0 | 61 | 179 | | | | | Metri Quadrati | 155,00 | 0,00 | |
|  | TERRENO SEMI | Terreno | 075043 | 0 | 61 | 197 | | | | | Metri Quadrati | 154,00 | 0,00 | |
|  | TERRENO SEMI | Terreno | 075043 | 0 | 61 | 150 | | | | | Metri Quadrati | 418,00 | 0,00 | |
|  | TERRENO SEMI | Terreno | 075043 | 0 | 61 | 198 | | | | | Metri Quadrati | 123,00 | 0,00 | |
|  | TERRENO SEMI | Terreno | 075043 | 0 | 61 | 201 | | | | | Metri Quadrati | 997,00 | 0,00 | |
|  | TERRENO SEMI | Terreno | 075043 | 0 | 61 | 202 | | | | | Metri Quadrati | 125,00 | 0,00 | |
|  | TERRENO SEMI | Terreno | 075043 | 0 | 61 | 178 | | | | | Metri Quadrati | 735,00 | 0,00 | |
|  | TERRENO SEMI | Terreno | 075043 | 0 | 61 | 158 | | | | | Metri Quadrati | 432,00 | 0,00 | |
|  | TERRENO SEMI | Terreno | 075043 | 0 | 61 | 157 | | | | | Metri Quadrati | 103,00 | 0,00 | |
























| Catastale | Categoria Terreno | Classe Ter | Reddito Dominicale | Reddito Agrario | Codice Possesso | Percentuale Possesso | Valore Bilancio | ID Indirizzo | Indirizzo Completo | Localita |
|-----------|-------------------|------------|--------------------|-----------------|-----------------|----------------------|-----------------|--------------|--|----------|
| 0,00 | SEMINATIVO | 4 | 1,57 | 2,35 | PP | 100,00 | 147,19 € | 568,00 | MELENDUGNO MELENDUGNO MELENDUGNO 0/SNC | |
| 0,00 | SEMINATIVO | 4 | 0,14 | 0,21 | PP | 100,00 | 13,13 € | 568,00 | MELENDUGNO MELENDUGNO MELENDUGNO 0/SNC | |
| 0,00 | SEMINATIVO | 4 | 1,11 | 1,66 | PP | 100,00 | 104,06 € | 568,00 | MELENDUGNO MELENDUGNO MELENDUGNO 0/SNC | |
| 0,00 | SEMINATIVO | 3 | 0,18 | 0,15 | PP | 100,00 | 16,88 € | 568,00 | MELENDUGNO MELENDUGNO MELENDUGNO 0/SNC | |
| 0,00 | SEMINATIVO | 4 | 0,25 | 0,37 | PP | 100,00 | 23,44 € | 568,00 | MELENDUGNO MELENDUGNO MELENDUGNO 0/SNC | |
| 0,00 | SEMINATIVO | 3 | 1,14 | 0,93 | PP | 100,00 | 106,87 € | 568,00 | MELENDUGNO MELENDUGNO MELENDUGNO 0/SNC | |
| 0,00 | SEMINATIVO | 3 | 1,26 | 1,03 | PP | 100,00 | 118,13 € | 568,00 | MELENDUGNO MELENDUGNO MELENDUGNO 0/SNC | |
| 0,00 | SEMINATIVO | 4 | 0,70 | 1,06 | PP | 100,00 | 65,63 € | 568,00 | MELENDUGNO MELENDUGNO MELENDUGNO 0/SNC | |
| 0,00 | SEMINATIVO | 4 | 0,15 | 0,23 | PP | 100,00 | 14,06 € | 568,00 | MELENDUGNO MELENDUGNO MELENDUGNO 0/SNC | |
| 0,00 | SEMINATIVO | 3 | 0,58 | 0,47 | PP | 100,00 | 54,37 € | 568,00 | MELENDUGNO MELENDUGNO MELENDUGNO 0/SNC | |
| 0,00 | INCOLT STER | U | 0,00 | 0,00 | PP | 100,00 | 0,00 € | 568,00 | MELENDUGNO MELENDUGNO MELENDUGNO 0/SNC | |
| 0,00 | INCOLT PROD | U | 0,06 | 0,06 | PP | 100,00 | 5,63 € | 568,00 | MELENDUGNO MELENDUGNO MELENDUGNO 0/SNC | |
| 0,00 | SEMINATIVO | 4 | 0,24 | 0,36 | PP | 100,00 | 22,50 € | 568,00 | MELENDUGNO MELENDUGNO MELENDUGNO 0/SNC | |
| 0,00 | SEMINATIVO | 3 | 1,06 | 0,87 | PP | 100,00 | 99,38 € | 568,00 | MELENDUGNO MELENDUGNO MELENDUGNO 0/SNC | |
| 0,00 | SEMINATIVO | 3 | 0,44 | 0,36 | PP | 100,00 | 41,25 € | 568,00 | MELENDUGNO MELENDUGNO MELENDUGNO 0/SNC | |
| 0,00 | SEMINATIVO | 3 | 0,44 | 0,36 | PP | 100,00 | 41,25 € | 568,00 | MELENDUGNO MELENDUGNO MELENDUGNO 0/SNC | |
| 0,00 | SEMINATIVO | 4 | 0,65 | 0,97 | PP | 100,00 | 60,94 € | 568,00 | MELENDUGNO MELENDUGNO MELENDUGNO 0/SNC | |
| 0,00 | SEMINATIVO | 3 | 0,35 | 0,29 | PP | 100,00 | 32,81 € | 568,00 | MELENDUGNO MELENDUGNO MELENDUGNO 0/SNC | |
| 0,00 | SEMINATIVO | 3 | 2,83 | 2,32 | PP | 100,00 | 265,31 € | 568,00 | MELENDUGNO MELENDUGNO MELENDUGNO 0/SNC | |
| 0,00 | SEMINATIVO | 3 | 0,36 | 0,29 | PP | 100,00 | 33,75 € | 568,00 | MELENDUGNO MELENDUGNO MELENDUGNO 0/SNC | |
| 0,00 | SEMINATIVO | 3 | 2,09 | 1,71 | PP | 100,00 | 195,94 € | 568,00 | MELENDUGNO MELENDUGNO MELENDUGNO 0/SNC | |
| 0,00 | SEMINATIVO | 4 | 0,67 | 1,00 | PP | 100,00 | 62,81 € | 568,00 | MELENDUGNO MELENDUGNO MELENDUGNO 0/SNC | |
| 0,00 | SEMINATIVO | 4 | 0,16 | 0,24 | PP | 100,00 | 15,00 € | 568,00 | MELENDUGNO MELENDUGNO MELENDUGNO 0/SNC | |

| | Denominazione | Tipo Unita | Com.Catastale | Partita | Foglio | Particella | Sub | Categ Fab | Categ Catastale | Classe Fab | Unit Misura | Consistenza | Sup. Fab | Rendita Ca |
|--|---------------|------------|---------------|---------|--------|------------|-----|-----------|-----------------|------------|----------------|-------------|----------|------------|
|  | TERRENO ULIV | Terreno | 075043 | 15013 | 84 | 225 | | | | | Metri Quadrati | 260,00 | 0,00 | |
|  | TERRENO SEMI | Terreno | 075043 | 29717 | 63 | 199 | | | | | Metri Quadrati | 1.515,00 | 0,00 | |
|  | TERRENO SEMI | Terreno | 075043 | 0 | 61 | 188 | | | | | Metri Quadrati | 130,00 | 0,00 | |
|  | TERRENO SEMI | Terreno | 075043 | 0 | 61 | 187 | | | | | Metri Quadrati | 361,00 | 0,00 | |
|  | TERRENO SEMI | Terreno | 075043 | 0 | 61 | 165 | | | | | Metri Quadrati | 150,00 | 0,00 | |
|  | TERRENO MOD | Terreno | 075043 | 0 | 42 | 2 | | | | | Metri Quadrati | 0,00 | 0,00 | |
|  | TERRENO SEMI | Terreno | 075043 | 0 | 63 | 339 | | | | | Metri Quadrati | 390,00 | 0,00 | |
|  | TERRENO ULIV | Terreno | 075043 | 4075 | 44 | 84 | | | | | Metri Quadrati | 100,00 | 0,00 | |
|  | TERRENO INCO | Terreno | 075043 | 24676 | 62 | 614 | | | | | Metri Quadrati | 4.915,00 | 0,00 | |
|  | TERRENO SEMI | Terreno | 075043 | 0 | 62 | 552 | | | | | Metri Quadrati | 27,00 | 0,00 | |
|  | TERRENO SEMI | Terreno | 075043 | 0 | 62 | 561 | | | | | Metri Quadrati | 4.348,00 | 0,00 | |
|  | TERRENO SEMI | Terreno | 075043 | 24675 | 62 | 569 | | | | | Metri Quadrati | 218,00 | 0,00 | |
|  | TERRENO SEMI | Terreno | 075043 | 0 | 63 | 344 | | | | | Metri Quadrati | 134,00 | 0,00 | |
|  | TERRENO SEMI | Terreno | 075043 | 24676 | 62 | 580 | | | | | Metri Quadrati | 9.848,00 | 0,00 | |
|  | TERRENO SEMI | Terreno | 075043 | 0 | 61 | 147 | | | | | Metri Quadrati | 15,00 | 0,00 | |
|  | TERRENO SEMI | Terreno | 075043 | 0 | 61 | 143 | | | | | Metri Quadrati | 545,00 | 0,00 | |
|  | TERRENO SEMI | Terreno | 075043 | 0 | 61 | 253 | | | | | Metri Quadrati | 71,00 | 0,00 | |
|  | TERRENO SEMI | Terreno | 075043 | 0 | 61 | 214 | | | | | Metri Quadrati | 52,00 | 0,00 | |
|  | TERRENO PAS | Terreno | 075043 | 26154 | 63 | 201 | | | | | Metri Quadrati | 2.800,00 | 0,00 | |
|  | TERRENO SEMI | Terreno | 075043 | 0 | 61 | 156 | | | | | Metri Quadrati | 393,00 | 0,00 | |
|  | TERRENO SEMI | Terreno | 075043 | 0 | 61 | 154 | | | | | Metri Quadrati | 150,00 | 0,00 | |
|  | TERRENO SEMI | Terreno | 075043 | 0 | 62 | 550 | | | | | Metri Quadrati | 56,00 | 0,00 | |
|  | TERRENO SEMI | Terreno | 075043 | 0 | 62 | 546 | | | | | Metri Quadrati | 1.283,00 | 0,00 | |
























| Catastale | Categoria Terreno | Classe Ter | Reddito Dominicale | Reddito Agrario | Codice Possesso | Percentuale Possesso | Valore Bilancio | ID Indirizzo | Indirizzo Completo | Localita |
|-----------|-------------------|------------|--------------------|-----------------|-----------------|----------------------|-----------------|--------------|--|----------|
| 0,00 | ULIVETO | 3 | 0,60 | 0,47 | PP | 100,00 | 56,25 € | 568,00 | MELENDUGNO MELENDUGNO MELENDUGNO 0/SNC | |
| 0,00 | SEMINATIVO | 4 | 2,35 | 3,52 | PP | 100,00 | 220,31 € | 568,00 | MELENDUGNO MELENDUGNO MELENDUGNO 0/SNC | |
| 0,00 | SEMINATIVO | 3 | 0,37 | 0,30 | PP | 100,00 | 34,69 € | 568,00 | MELENDUGNO MELENDUGNO MELENDUGNO 0/SNC | |
| 0,00 | SEMINATIVO | 3 | 1,03 | 0,84 | PP | 100,00 | 96,56 € | 568,00 | MELENDUGNO MELENDUGNO MELENDUGNO 0/SNC | |
| 0,00 | SEMINATIVO | 4 | 0,23 | 0,35 | PP | 100,00 | 21,56 € | 568,00 | MELENDUGNO MELENDUGNO MELENDUGNO 0/SNC | |
| 0,00 | MODELLO 26 | | 0,00 | 0,00 | PP | 100,00 | 0,00 € | 568,00 | MELENDUGNO MELENDUGNO MELENDUGNO 0/SNC | |
| 0,00 | SEMINATIVO | 4 | 0,60 | 0,91 | PP | 100,00 | 56,25 € | 568,00 | MELENDUGNO MELENDUGNO MELENDUGNO 0/SNC | |
| 0,00 | ULIVETO | 3 | 0,23 | 0,18 | PP | 100,00 | 21,56 € | 568,00 | MELENDUGNO MELENDUGNO MELENDUGNO 0/SNC | |
| 0,00 | INCOLT PROD | U | 0,76 | 0,76 | PP | 100,00 | 71,25 € | 568,00 | MELENDUGNO MELENDUGNO MELENDUGNO 0/SNC | |
| 0,00 | SEMINATIVO | 3 | 0,08 | 0,06 | PP | 100,00 | 7,50 € | 568,00 | MELENDUGNO MELENDUGNO MELENDUGNO 0/SNC | |
| 0,00 | SEMINATIVO | 3 | 12,35 | 10,10 | PP | 100,00 | 1.157,81 € | 568,00 | MELENDUGNO MELENDUGNO MELENDUGNO 0/SNC | |
| 0,00 | SEMINATIVO | 2 | 0,96 | 0,62 | PP | 100,00 | 90,00 € | 568,00 | MELENDUGNO MELENDUGNO MELENDUGNO 0/SNC | |
| 0,00 | SEMINATIVO | 4 | 0,21 | 0,31 | PP | 100,00 | 19,69 € | 568,00 | MELENDUGNO MELENDUGNO MELENDUGNO 0/SNC | |
| 0,00 | SEMINATIVO | 2 | 43,23 | 27,97 | PP | 100,00 | 4.052,81 € | 568,00 | MELENDUGNO MELENDUGNO MELENDUGNO 0/SNC | |
| 0,00 | SEMINATIVO | 2 | 0,07 | 0,04 | PP | 100,00 | 6,56 € | 568,00 | MELENDUGNO MELENDUGNO MELENDUGNO 0/SNC | |
| 0,00 | SEMINATIVO | 2 | 2,39 | 1,55 | PP | 100,00 | 224,06 € | 568,00 | MELENDUGNO MELENDUGNO MELENDUGNO 0/SNC | |
| 0,00 | SEMINATIVO | 3 | 0,20 | 0,17 | PP | 100,00 | 18,75 € | 568,00 | MELENDUGNO MELENDUGNO MELENDUGNO 0/SNC | |
| 0,00 | SEMINATIVO | 3 | 0,15 | 0,12 | PP | 100,00 | 14,06 € | 568,00 | MELENDUGNO MELENDUGNO MELENDUGNO 0/SNC | |
| 0,00 | PASCOLO | 2 | 2,02 | 1,30 | PP | 100,00 | 189,38 € | 568,00 | MELENDUGNO MELENDUGNO MELENDUGNO 0/SNC | |
| 0,00 | SEMINATIVO | 4 | 0,61 | 0,91 | PP | 100,00 | 57,19 € | 568,00 | MELENDUGNO MELENDUGNO MELENDUGNO 0/SNC | |
| 0,00 | SEMINATIVO | 4 | 0,23 | 0,35 | PP | 100,00 | 21,56 € | 568,00 | MELENDUGNO MELENDUGNO MELENDUGNO 0/SNC | |
| 0,00 | SEMINATIVO | 3 | 0,16 | 0,13 | PP | 100,00 | 15,00 € | 568,00 | MELENDUGNO MELENDUGNO MELENDUGNO 0/SNC | |
| 0,00 | SEMINATIVO | 3 | 3,64 | 2,98 | PP | 100,00 | 341,25 € | 568,00 | MELENDUGNO MELENDUGNO MELENDUGNO 0/SNC | |

| | Denominazione | Tipo Unita | Com.Catastale | Partita | Foglio | Particella | Sub | Categ Fab | Categ Catastale | Classe Fab | Unit Misura | Consistenza | Sup. Fab | Rendita Ca |
|--|---------------|------------|---------------|---------|--------|------------|-----|-----------|-----------------|------------|----------------|-------------|----------|------------|
|  | TERRENO SEMI | Terreno | 075043 | 0 | 63 | 342 | | | | | Metri Quadrati | 140,00 | 0,00 | |
|  | TERRENO PAS | Terreno | 075043 | 26154 | 63 | 138 | | | | | Metri Quadrati | 240,00 | 0,00 | |
|  | TERRENO SEMI | Terreno | 075043 | 0 | 63 | 346 | | | | | Metri Quadrati | 164,00 | 0,00 | |
|  | TERRENO VIGN | Terreno | 075043 | 0 | 62 | 542 | | | | | Metri Quadrati | 17,00 | 0,00 | |
|  | TERRENO SEMI | Terreno | 075043 | 0 | 63 | 348 | | | | | Metri Quadrati | 393,00 | 0,00 | |
|  | TERRENO INCO | Terreno | 075043 | 13394 | 63 | 84 | | | | | Metri Quadrati | 16,00 | 0,00 | |
|  | TERRENO SEMI | Terreno | 075043 | 0 | 64 | 302 | | | | | Metri Quadrati | 1.019,00 | 0,00 | |
|  | TERRENO INCO | Terreno | 075043 | 24676 | 62 | 616 | | | | | Metri Quadrati | 209,00 | 0,00 | |
|  | TERRENO SEMI | Terreno | 075043 | 0 | 62 | 567 | | | | | Metri Quadrati | 423,00 | 0,00 | |
|  | TERRENO SEMI | Terreno | 075043 | 0 | 61 | 213 | | | | | Metri Quadrati | 735,00 | 0,00 | |
|  | TERRENO PAS | Terreno | 075043 | 0 | 64 | 73 | | | | | Metri Quadrati | 290,00 | 0,00 | |
|  | TERRENO SEMI | Terreno | 075043 | 0 | 77 | 316 | | | | | Metri Quadrati | 48,00 | 0,00 | |
|  | TERRENO INCO | Terreno | 075043 | 0 | 63 | 277 | | | | | Metri Quadrati | 6.418,00 | 0,00 | |
|  | TERRENO SEMI | Terreno | 075043 | 0 | 63 | 213 | | | | | Metri Quadrati | 136,00 | 0,00 | |
|  | TERRENO VIGN | Terreno | 075043 | 0 | 62 | 540 | | | | | Metri Quadrati | 2.193,00 | 0,00 | |
|  | TERRENO ULIV | Terreno | 075043 | 15866 | 73 | 41 | | | | | Metri Quadrati | 5.220,00 | 0,00 | |
|  | TERRENO SEMI | Terreno | 075043 | 0 | 77 | 325 | | | | | Metri Quadrati | 774,00 | 0,00 | |
|  | TERRENO SEMI | Terreno | 075043 | 0 | 61 | 189 | | | | | Metri Quadrati | 259,00 | 0,00 | |
|  | TERRENO ULIV | Terreno | 075043 | 0 | 74 | 104 | | | | | Metri Quadrati | 5.118,00 | 0,00 | |
|  | TERRENO PAS | Terreno | 075043 | 0 | 65 | 362 | | | | | Metri Quadrati | 22.500,00 | 0,00 | |
|  | TERRENO ULIV | Terreno | 075043 | 5703 | 66 | 241 | | | | | Metri Quadrati | 55,00 | 0,00 | |
|  | TERRENO SEMI | Terreno | 075043 | 12093 | 65 | 64 | | | | | Metri Quadrati | 2.740,00 | 0,00 | |
|  | TERRENO ULIV | Terreno | 075043 | 4858 | 66 | 234 | | | | | Metri Quadrati | 105,00 | 0,00 | |
























| Catastale | Categoria Terreno | Classe Ter | Reddito Dominicale | Reddito Agrario | Codice Possesso | Percentuale Possesso | Valore Bilancio | ID Indirizzo | Indirizzo Completo | Localita |
|-----------|-------------------|------------|--------------------|-----------------|-----------------|----------------------|-----------------|--------------|--|----------|
| 0,00 | SEMINATIVO | 4 | 0,22 | 0,33 | PP | 100,00 | 20,63 € | 568,00 | MELENDUGNO MELENDUGNO MELENDUGNO 0/SNC | |
| 0,00 | PASCOLO | 2 | 0,17 | 0,11 | PP | 100,00 | 15,94 € | 568,00 | MELENDUGNO MELENDUGNO MELENDUGNO 0/SNC | |
| 0,00 | SEMINATIVO | 4 | 0,25 | 0,38 | PP | 100,00 | 23,44 € | 568,00 | MELENDUGNO MELENDUGNO MELENDUGNO 0/SNC | |
| 0,00 | VIGNETO | 2 | 0,18 | 0,10 | PP | 100,00 | 16,88 € | 568,00 | MELENDUGNO MELENDUGNO MELENDUGNO 0/SNC | |
| 0,00 | SEMINATIVO | 4 | 0,61 | 0,91 | PP | 100,00 | 57,19 € | 568,00 | MELENDUGNO MELENDUGNO MELENDUGNO 0/SNC | |
| 0,00 | INCOLT PROD | U | 0,00 | 0,00 | PP | 100,00 | 0,00 € | 568,00 | MELENDUGNO MELENDUGNO MELENDUGNO 0/SNC | |
| 0,00 | SEMINATIVO | 2 | 4,47 | 2,89 | PP | 100,00 | 419,06 € | 568,00 | MELENDUGNO MELENDUGNO MELENDUGNO 0/SNC | |
| 0,00 | INCOLT PROD | U | 0,03 | 0,03 | PP | 100,00 | 2,81 € | 568,00 | MELENDUGNO MELENDUGNO MELENDUGNO 0/SNC | |
| 0,00 | SEMINATIVO | 3 | 1,20 | 0,98 | PP | 100,00 | 112,50 € | 568,00 | MELENDUGNO MELENDUGNO MELENDUGNO 0/SNC | |
| 0,00 | SEMINATIVO | 3 | 2,09 | 1,71 | PP | 100,00 | 195,94 € | 568,00 | MELENDUGNO MELENDUGNO MELENDUGNO 0/SNC | |
| 0,00 | PASCOLO | 2 | 0,21 | 0,13 | PP | 100,00 | 19,69 € | 568,00 | MELENDUGNO MELENDUGNO MELENDUGNO 0/SNC | |
| 0,00 | SEMINATIVO | 3 | 0,14 | 0,11 | PP | 100,00 | 13,13 € | 568,00 | MELENDUGNO MELENDUGNO MELENDUGNO 0/SNC | |
| 0,00 | INCOLT PROD | U | 0,99 | 0,99 | PP | 100,00 | 92,81 € | 568,00 | MELENDUGNO MELENDUGNO MELENDUGNO 0/SNC | |
| 0,00 | SEMINATIVO | 4 | 0,21 | 0,32 | PP | 100,00 | 19,69 € | 568,00 | MELENDUGNO MELENDUGNO MELENDUGNO 0/SNC | |
| 0,00 | VIGNETO | 2 | 22,65 | 13,02 | PP | 100,00 | 2.123,44 € | 568,00 | MELENDUGNO MELENDUGNO MELENDUGNO 0/SNC | |
| 0,00 | ULIVETO | 3 | 12,13 | 9,44 | DS | 100,00 | 1.137,19 € | 568,00 | MELENDUGNO MELENDUGNO MELENDUGNO 0/SNC | |
| 0,00 | SEMINATIVO | 3 | 2,20 | 1,80 | PP | 100,00 | 206,25 € | 568,00 | MELENDUGNO MELENDUGNO MELENDUGNO 0/SNC | |
| 0,00 | SEMINATIVO | 3 | 0,74 | 0,60 | PP | 100,00 | 69,38 € | 568,00 | MELENDUGNO MELENDUGNO MELENDUGNO 0/SNC | |
| 0,00 | ULIVETO | 4 | 9,25 | 6,61 | DS | 100,00 | 867,19 € | 568,00 | MELENDUGNO MELENDUGNO MELENDUGNO 0/SNC | |
| 0,00 | PASCOLO | 2 | 16,27 | 10,46 | PP | 100,00 | 1.525,31 € | 568,00 | MELENDUGNO MELENDUGNO MELENDUGNO 0/SNC | |
| 0,00 | ULIVETO | 3 | 0,13 | 0,10 | PP | 100,00 | 12,19 € | 568,00 | MELENDUGNO MELENDUGNO MELENDUGNO 0/SNC | |
| 0,00 | SEMINATIVO | 2 | 12,03 | 7,78 | PP | 100,00 | 1.127,81 € | 568,00 | MELENDUGNO MELENDUGNO MELENDUGNO 0/SNC | |
| 0,00 | ULIVETO | 3 | 0,24 | 0,19 | PP | 100,00 | 22,50 € | 568,00 | MELENDUGNO MELENDUGNO MELENDUGNO 0/SNC | |

| | Denominazione | Tipo Unita | Com.Catastale | Partita | Foglio | Particella | Sub | Categ Fab | Categ Catastale | Classe Fab | Unit Misura | Consistenza | Sup. Fab | Rendita Ca |
|--|---------------|------------|---------------|---------|--------|------------|-----|-----------|-----------------|------------|----------------|-------------|----------|------------|
|  | TERRENO SEMI | Terreno | 075043 | 11265 | 70 | 375 | | | | | Metri Quadrati | 230,00 | 0,00 | |
|  | TERRENO ULIV | Terreno | 075043 | 5703 | 66 | 236 | | | | | Metri Quadrati | 105,00 | 0,00 | |
|  | TERRENO ULIV | Terreno | 075043 | 5703 | 66 | 238 | | | | | Metri Quadrati | 135,00 | 0,00 | |
|  | TERRENO ULIV | Terreno | 075043 | 21432 | 66 | 240 | | | | | Metri Quadrati | 35,00 | 0,00 | |
|  | TERRENO ULIV | Terreno | 075043 | 0 | 71 | 44 | | | | | Metri Quadrati | 15.139,00 | 0,00 | |
|  | TERRENO SEMI | Terreno | 075043 | 12093 | 65 | 32 | | | | | Metri Quadrati | 243,00 | 0,00 | |
|  | TERRENO PAS | Terreno | 075043 | 12093 | 65 | 11 | | | | | Metri Quadrati | 16.944,00 | 0,00 | |
|  | TERRENO SEMI | Terreno | 075043 | 0 | 77 | 317 | | | | | Metri Quadrati | 57,00 | 0,00 | |
|  | TERRENO SEMI | Terreno | 075043 | 0 | 65 | 359 | | | | | Metri Quadrati | 1.850,00 | 0,00 | |
|  | TERRENO SEMI | Terreno | 075043 | 0 | 65 | 357 | | | | | Metri Quadrati | 15.300,00 | 0,00 | |
|  | TERRENO ULIV | Terreno | 075043 | 13128 | 66 | 247 | | | | | Metri Quadrati | 33,00 | 0,00 | |
|  | TERRENO ULIV | Terreno | 075043 | 6972 | 71 | 143 | | | | | Metri Quadrati | 1.840,00 | 0,00 | |
|  | TERRENO PAS | Terreno | 075043 | 0 | 65 | 360 | | | | | Metri Quadrati | 34.958,00 | 0,00 | |
|  | TERRENO VIGN | Terreno | 075043 | 8054 | 71 | 34 | | | | | Metri Quadrati | 1.468,00 | 0,00 | |
|  | TERRENO FAB | Terreno | 075043 | 8054 | 71 | 35 | | | | | Metri Quadrati | 88,00 | 0,00 | |
|  | TERRENO ULIV | Terreno | 075043 | 8054 | 71 | 36 | | | | | Metri Quadrati | 8.692,00 | 0,00 | |
|  | TERRENO ULIV | Terreno | 075043 | 5703 | 66 | 242 | | | | | Metri Quadrati | 115,00 | 0,00 | |
|  | TERRENO ULIV | Terreno | 075043 | 4858 | 66 | 232 | | | | | Metri Quadrati | 123,00 | 0,00 | |
|  | TERRENO ULIV | Terreno | 075043 | 0 | 74 | 2 | | | | | Metri Quadrati | 92,00 | 0,00 | |
|  | TERRENO FICH | Terreno | 075043 | 7208 | 71 | 49 | | | | | Metri Quadrati | 4.600,00 | 0,00 | |
|  | TERRENO ULIV | Terreno | 075043 | 11353 | 73 | 206 | | | | | Metri Quadrati | 805,00 | 0,00 | |
|  | TERRENO ULIV | Terreno | 075043 | 14839 | 67 | 227 | | | | | Metri Quadrati | 275,00 | 0,00 | |
|  | TERRENO ULIV | Terreno | 075043 | 7497 | 67 | 218 | | | | | Metri Quadrati | 450,00 | 0,00 | |
























| Catastale | Categoria Terreno | Classe Ter | Reddito Dominicale | Reddito Agrario | Codice Possesso | Percentuale Possesso | Valore Bilancio | ID Indirizzo | Indirizzo Completo | Localita |
|-----------|-------------------|------------|--------------------|-----------------|-----------------|----------------------|-----------------|--------------|--|----------|
| 0,00 | SEMINATIVO | 4 | 0,36 | 0,53 | PP | 100,00 | 33,75 € | 568,00 | MELENDUGNO MELENDUGNO MELENDUGNO 0/SNC | |
| 0,00 | ULIVETO | 3 | 0,24 | 0,19 | PP | 100,00 | 22,50 € | 568,00 | MELENDUGNO MELENDUGNO MELENDUGNO 0/SNC | |
| 0,00 | ULIVETO | 3 | 0,31 | 0,24 | PP | 100,00 | 29,06 € | 568,00 | MELENDUGNO MELENDUGNO MELENDUGNO 0/SNC | |
| 0,00 | ULIVETO | 2 | 0,11 | 0,09 | PP | 100,00 | 10,31 € | 568,00 | MELENDUGNO MELENDUGNO MELENDUGNO 0/SNC | |
| 0,00 | ULIVETO | 3 | 35,18 | 27,37 | DS | 100,00 | 3.298,13 € | 568,00 | MELENDUGNO MELENDUGNO MELENDUGNO 0/SNC | |
| 0,00 | SEMINATIVO | 4 | 0,38 | 0,56 | PP | 100,00 | 35,63 € | 568,00 | MELENDUGNO MELENDUGNO MELENDUGNO 0/SNC | |
| 0,00 | PASCOLO | 1 | 21,88 | 14,00 | PP | 100,00 | 2.051,25 € | 568,00 | MELENDUGNO MELENDUGNO MELENDUGNO 0/SNC | |
| 0,00 | SEMINATIVO | 3 | 0,16 | 0,13 | PP | 100,00 | 15,00 € | 568,00 | MELENDUGNO MELENDUGNO MELENDUGNO 0/SNC | |
| 0,00 | SEMINATIVO | 2 | 8,12 | 5,25 | PP | 100,00 | 761,25 € | 568,00 | MELENDUGNO MELENDUGNO MELENDUGNO 0/SNC | |
| 0,00 | SEMINATIVO | 2 | 67,17 | 43,46 | PP | 100,00 | 6.297,19 € | 568,00 | MELENDUGNO MELENDUGNO MELENDUGNO 0/SNC | |
| 0,00 | ULIVETO | 3 | 0,08 | 0,06 | PP | 100,00 | 7,50 € | 568,00 | MELENDUGNO MELENDUGNO MELENDUGNO 0/SNC | |
| 0,00 | ULIVETO | 3 | 4,28 | 3,33 | DS | 100,00 | 401,25 € | 568,00 | MELENDUGNO MELENDUGNO MELENDUGNO 0/SNC | |
| 0,00 | PASCOLO | 2 | 25,28 | 16,25 | PP | 100,00 | 2.370,00 € | 568,00 | MELENDUGNO MELENDUGNO MELENDUGNO 0/SNC | |
| 0,00 | VIGNETO | 3 | 4,55 | 6,44 | DS | 100,00 | 426,56 € | 568,00 | MELENDUGNO MELENDUGNO MELENDUGNO 0/SNC | |
| 0,00 | FABB RURALE | U | 0,00 | 0,00 | DS | 100,00 | 0,00 € | 568,00 | MELENDUGNO MELENDUGNO MELENDUGNO 0/SNC | |
| 0,00 | ULIVETO | 3 | 20,20 | 15,71 | DS | 100,00 | 1.893,75 € | 568,00 | MELENDUGNO MELENDUGNO MELENDUGNO 0/SNC | |
| 0,00 | ULIVETO | 3 | 0,27 | 0,21 | PP | 100,00 | 25,31 € | 568,00 | MELENDUGNO MELENDUGNO MELENDUGNO 0/SNC | |
| 0,00 | ULIVETO | 3 | 0,29 | 0,22 | PP | 100,00 | 27,19 € | 568,00 | MELENDUGNO MELENDUGNO MELENDUGNO 0/SNC | |
| 0,00 | ULIVETO | 4 | 0,17 | 0,12 | DS | 100,00 | 15,94 € | 568,00 | MELENDUGNO MELENDUGNO MELENDUGNO 0/SNC | |
| 0,00 | FICHETO | 2 | 21,38 | 22,57 | DS | 100,00 | 2.004,38 € | 568,00 | MELENDUGNO MELENDUGNO MELENDUGNO 0/SNC | |
| 0,00 | ULIVETO | 3 | 1,87 | 1,46 | DS | 100,00 | 175,31 € | 568,00 | MELENDUGNO MELENDUGNO MELENDUGNO 0/SNC | |
| 0,00 | ULIVETO | 3 | 0,64 | 0,50 | PP | 100,00 | 60,00 € | 568,00 | MELENDUGNO MELENDUGNO MELENDUGNO 0/SNC | |
| 0,00 | ULIVETO | 3 | 1,05 | 0,81 | PP | 100,00 | 98,44 € | 568,00 | MELENDUGNO MELENDUGNO MELENDUGNO 0/SNC | |

| | Denominazione | Tipo Unita | Com.Catastale | Partita | Foglio | Particella | Sub | Categ Fab | Categ Catastale | Classe Fab | Unit Misura | Consistenza | Sup. Fab | Rendita Ca |
|--|---------------|------------|---------------|---------|--------|------------|-----|-----------|-----------------|------------|----------------|-------------|----------|------------|
|  | TERRENO ULIV | Terreno | 075043 | 7515 | 74 | 88 | | | | | Metri Quadrati | 5.130,00 | 0,00 | |
|  | TERRENO ULIV | Terreno | 075043 | 19591 | 72 | 163 | | | | | Metri Quadrati | 1.800,00 | 0,00 | |
|  | TERRENO ULIV | Terreno | 075043 | 0 | 73 | 259 | | | | | Metri Quadrati | 1.991,00 | 0,00 | |
|  | TERRENO SEMI | Terreno | 075043 | 0 | 78 | 104 | | | | | Metri Quadrati | 2.589,00 | 0,00 | |
|  | TERRENO ULIV | Terreno | 075043 | 0 | 72 | 237 | | | | | Metri Quadrati | 1.588,00 | 0,00 | |
|  | TERRENO ULIV | Terreno | 075043 | 0 | 72 | 239 | | | | | Metri Quadrati | 215,00 | 0,00 | |
|  | TERRENO ULIV | Terreno | 075043 | 9326 | 73 | 167 | | | | | Metri Quadrati | 2.006,00 | 0,00 | |
|  | TERRENO ULIV | Terreno | 075043 | 0 | 73 | 121 | | | | | Metri Quadrati | 5.096,00 | 0,00 | |
|  | TERRENO ULIV | Terreno | 075043 | 2466 | 73 | 109 | | | | | Metri Quadrati | 5.737,00 | 0,00 | |
|  | TERRENO ULIV | Terreno | 075043 | 26999 | 72 | 82 | | | | | Metri Quadrati | 1.930,00 | 0,00 | |
|  | TERRENO ULIV | Terreno | 075043 | 11355 | 73 | 209 | | | | | Metri Quadrati | 800,00 | 0,00 | |
|  | TERRENO ULIV | Terreno | 075043 | 3288 | 72 | 158 | | | | | Metri Quadrati | 82,00 | 0,00 | |
|  | TERRENO ULIV | Terreno | 075043 | 0 | 72 | 234 | | | | | Metri Quadrati | 1.639,00 | 0,00 | |
|  | TERRENO INCO | Terreno | 075043 | 5965 | 21 | 172 | | | | | Metri Quadrati | 320,00 | 0,00 | |
|  | TERRENO ULIV | Terreno | 075043 | 24470 | 72 | 56 | | | | | Metri Quadrati | 4.507,00 | 0,00 | |
|  | TERRENO ULIV | Terreno | 075043 | 4710 | 72 | 57 | | | | | Metri Quadrati | 10.190,00 | 0,00 | |
|  | TERRENO INCO | Terreno | 075043 | 27384 | 21 | 179 | | | | | Metri Quadrati | 307,00 | 0,00 | |
|  | TERRENO ULIV | Terreno | 075043 | 0 | 72 | 238 | | | | | Metri Quadrati | 27,00 | 0,00 | |
|  | TERRENO ULIV | Terreno | 075043 | 0 | 72 | 236 | | | | | Metri Quadrati | 194,00 | 0,00 | |
|  | TERRENO FAB | Terreno | 075043 | 1663 | 73 | 42 | | | | | Metri Quadrati | 42,00 | 0,00 | |
|  | TERRENO FAB | Terreno | 075043 | 21787 | 74 | 14 | | | | | Metri Quadrati | 240,00 | 0,00 | |
|  | TERRENO ULIV | Terreno | 075043 | 10719 | 72 | 1 | | | | | Metri Quadrati | 3.000,00 | 0,00 | |
|  | TERRENO ULIV | Terreno | 075043 | 2479 | 74 | 103 | | | | | Metri Quadrati | 1.717,00 | 0,00 | |
























| Catastale | Categoria Terreno | Classe Ter | Reddito Dominicale | Reddito Agrario | Codice Possesso | Percentuale Possesso | Valore Bilancio | ID Indirizzo | Indirizzo Completo | Localita |
|-----------|-------------------|------------|--------------------|-----------------|-----------------|----------------------|-----------------|--------------|--|----------|
| 0,00 | ULIVETO | 3 | 11,92 | 9,27 | DS | 100,00 | 1.117,50 € | 568,00 | MELENDUGNO MELENDUGNO MELENDUGNO 0/SNC | |
| 0,00 | ULIVETO | 3 | 4,18 | 3,25 | DS | 100,00 | 391,88 € | 568,00 | MELENDUGNO MELENDUGNO MELENDUGNO 0/SNC | |
| 0,00 | ULIVETO | 3 | 4,63 | 3,60 | DS | 100,00 | 434,06 € | 568,00 | MELENDUGNO MELENDUGNO MELENDUGNO 0/SNC | |
| 0,00 | SEMIN ARBOR | 1 | 11,37 | 6,69 | PP | 100,00 | 1.065,94 € | 568,00 | MELENDUGNO MELENDUGNO MELENDUGNO 0/SNC | |
| 0,00 | ULIVETO | 3 | 3,69 | 2,87 | DS | 100,00 | 345,94 € | 568,00 | MELENDUGNO MELENDUGNO MELENDUGNO 0/SNC | |
| 0,00 | ULIVETO | 3 | 0,50 | 0,39 | DS | 100,00 | 46,88 € | 568,00 | MELENDUGNO MELENDUGNO MELENDUGNO 0/SNC | |
| 0,00 | ULIVETO | 3 | 4,66 | 3,63 | DS | 100,00 | 436,88 € | 568,00 | MELENDUGNO MELENDUGNO MELENDUGNO 0/SNC | |
| 0,00 | ULIVETO | 3 | 11,84 | 9,21 | DS | 100,00 | 1.110,00 € | 568,00 | MELENDUGNO MELENDUGNO MELENDUGNO 0/SNC | |
| 0,00 | ULIVETO | 3 | 13,33 | 10,37 | DS | 100,00 | 1.249,69 € | 568,00 | MELENDUGNO MELENDUGNO MELENDUGNO 0/SNC | |
| 0,00 | ULIVETO | 3 | 4,49 | 3,49 | DS | 100,00 | 420,94 € | 568,00 | MELENDUGNO MELENDUGNO MELENDUGNO 0/SNC | |
| 0,00 | ULIVETO | 3 | 1,86 | 1,45 | DS | 100,00 | 174,38 € | 568,00 | MELENDUGNO MELENDUGNO MELENDUGNO 0/SNC | |
| 0,00 | ULIVETO | 3 | 19,18 | 14,92 | DS | 100,00 | 1.798,13 € | 568,00 | MELENDUGNO MELENDUGNO MELENDUGNO 0/SNC | |
| 0,00 | ULIVETO | 3 | 3,81 | 2,96 | DS | 100,00 | 357,19 € | 568,00 | MELENDUGNO MELENDUGNO MELENDUGNO 0/SNC | |
| 0,00 | INCOLT STER | U | 0,00 | 0,00 | DS | 100,00 | 0,00 € | 568,00 | MELENDUGNO MELENDUGNO MELENDUGNO 0/SNC | |
| 0,00 | ULIVETO | 2 | 13,97 | 11,64 | DS | 100,00 | 1.309,69 € | 568,00 | MELENDUGNO MELENDUGNO MELENDUGNO 0/SNC | |
| 0,00 | ULIVETO | 3 | 23,68 | 18,42 | DS | 100,00 | 2.220,00 € | 568,00 | MELENDUGNO MELENDUGNO MELENDUGNO 0/SNC | |
| 0,00 | INCOLT STER | U | 0,00 | 0,00 | PP | 100,00 | 0,00 € | 568,00 | MELENDUGNO MELENDUGNO MELENDUGNO 0/SNC | |
| 0,00 | ULIVETO | 3 | 0,06 | 0,05 | DS | 100,00 | 5,63 € | 568,00 | MELENDUGNO MELENDUGNO MELENDUGNO 0/SNC | |
| 0,00 | ULIVETO | 3 | 0,45 | 0,35 | DS | 100,00 | 42,19 € | 568,00 | MELENDUGNO MELENDUGNO MELENDUGNO 0/SNC | |
| 0,00 | FABB RURALE | U | 0,00 | 0,00 | DS | 100,00 | 0,00 € | 568,00 | MELENDUGNO MELENDUGNO MELENDUGNO 0/SNC | |
| 0,00 | FABB RURALE | U | 0,00 | 0,00 | DS | 100,00 | 0,00 € | 568,00 | MELENDUGNO MELENDUGNO MELENDUGNO 0/SNC | |
| 0,00 | ULIVETO | 3 | 6,97 | 5,42 | DS | 100,00 | 653,44 € | 568,00 | MELENDUGNO MELENDUGNO MELENDUGNO 0/SNC | |
| 0,00 | ULIVETO | 4 | 3,10 | 2,22 | DS | 100,00 | 290,63 € | 568,00 | MELENDUGNO MELENDUGNO MELENDUGNO 0/SNC | |

| | Denominazione | Tipo Unita | Com.Catastale | Partita | Foglio | Particella | Sub | Categ Fab | Categ Catastale | Classe Fab | Unit Misura | Consistenza | Sup. Fab | Rendita Ca |
|--|---------------|------------|---------------|---------|--------|------------|-----|-----------|-----------------|------------|----------------|-------------|----------|------------|
|  | TERRENO ULIV | Terreno | 075043 | 1835 | 73 | 169 | | | | | Metri Quadrati | 1.744,00 | 0,00 | |
|  | TERRENO ULIV | Terreno | 075043 | 10960 | 74 | 105 | | | | | Metri Quadrati | 3.577,00 | 0,00 | |
|  | TERRENO ULIV | Terreno | 075043 | 0 | 72 | 235 | | | | | Metri Quadrati | 25,00 | 0,00 | |
|  | TERRENO ULIV | Terreno | 075043 | 21787 | 74 | 15 | | | | | Metri Quadrati | 4.940,00 | 0,00 | |
|  | TERRENO MOD | Terreno | 075043 | 0 | 74 | 1 | | | | | Metri Quadrati | 0,00 | 0,00 | |
|  | TERRENO ULIV | Terreno | 075043 | 9518 | 73 | 198 | | | | | Metri Quadrati | 2.790,00 | 0,00 | |
|  | TERRENO ULIV | Terreno | 075043 | 19306 | 73 | 183 | | | | | Metri Quadrati | 2.222,00 | 0,00 | |
|  | TERRENO ULIV | Terreno | 075043 | 7497 | 66 | 250 | | | | | Metri Quadrati | 315,00 | 0,00 | |
|  | TERRENO SEMI | Terreno | 075043 | 7497 | 66 | 249 | | | | | Metri Quadrati | 30,00 | 0,00 | |
|  | TERRENO ULIV | Terreno | 075043 | 0 | 73 | 257 | | | | | Metri Quadrati | 10.527,00 | 0,00 | |
|  | TERRENO ULIV | Terreno | 075043 | 0 | 73 | 239 | | | | | Metri Quadrati | 5.157,00 | 0,00 | |
|  | TERRENO FAB | Terreno | 075043 | 24784 | 70 | 118 | | | | | Metri Quadrati | 83,00 | 0,00 | |
|  | TERRENO SEMI | Terreno | 075043 | 11390 | 67 | 233 | | | | | Metri Quadrati | 201,00 | 0,00 | |
|  | TERRENO SEMI | Terreno | 075043 | 0 | 77 | 305 | | | | | Metri Quadrati | 462,00 | 0,00 | |
|  | TERRENO SEMI | Terreno | 075043 | 0 | 77 | 308 | | | | | Metri Quadrati | 3,00 | 0,00 | |
|  | TERRENO ULIV | Terreno | 075043 | 8775 | 81 | 184 | | | | | Metri Quadrati | 9.860,00 | 0,00 | |
|  | TERRENO SEMI | Terreno | 075043 | 0 | 77 | 319 | | | | | Metri Quadrati | 215,00 | 0,00 | |
|  | TERRENO ULIV | Terreno | 075043 | 25486 | 81 | 194 | | | | | Metri Quadrati | 360,00 | 0,00 | |
|  | TERRENO ULIV | Terreno | 075043 | 7515 | 74 | 74 | | | | | Metri Quadrati | 11.221,00 | 0,00 | |
|  | TERRENO SEMI | Terreno | 075043 | 0 | 77 | 291 | | | | | Metri Quadrati | 1.896,00 | 0,00 | |
|  | TERRENO FAB | Terreno | 075043 | 9908 | 74 | 79 | | | | | Metri Quadrati | 77,00 | 0,00 | |
|  | TERRENO ULIV | Terreno | 075043 | 13128 | 66 | 245 | | | | | Metri Quadrati | 180,00 | 0,00 | |
|  | TERRENO SEMI | Terreno | 075043 | 0 | 80 | 243 | | | | | Metri Quadrati | 602,00 | 0,00 | |
























| Catastale | Categoria Terreno | Classe Ter | Reddito Dominicale | Reddito Agrario | Codice Possesso | Percentuale Possesso | Valore Bilancio | ID Indirizzo | Indirizzo Completo | Localita |
|-----------|-------------------|------------|--------------------|-----------------|-----------------|----------------------|-----------------|--------------|--|----------|
| 0,00 | ULIVETO | 3 | 4,05 | 3,15 | DS | 100,00 | 379,69 € | 568,00 | MELENDUGNO MELENDUGNO MELENDUGNO 0/SNC | |
| 0,00 | ULIVETO | 3 | 8,31 | 6,47 | DS | 100,00 | 779,06 € | 568,00 | MELENDUGNO MELENDUGNO MELENDUGNO 0/SNC | |
| 0,00 | ULIVETO | 3 | 0,06 | 0,05 | DS | 100,00 | 5,63 € | 568,00 | MELENDUGNO MELENDUGNO MELENDUGNO 0/SNC | |
| 0,00 | ULIVETO | 3 | 11,48 | 8,93 | DS | 100,00 | 1.076,25 € | 568,00 | MELENDUGNO MELENDUGNO MELENDUGNO 0/SNC | |
| 0,00 | MODELLO 26 | | 0,00 | 0,00 | DS | 100,00 | 0,00 € | 568,00 | MELENDUGNO MELENDUGNO MELENDUGNO 0/SNC | |
| 0,00 | ULIVETO | 3 | 6,48 | 5,04 | DS | 100,00 | 607,50 € | 568,00 | MELENDUGNO MELENDUGNO MELENDUGNO 0/SNC | |
| 0,00 | ULIVETO | 3 | 5,16 | 4,02 | DS | 100,00 | 483,75 € | 568,00 | MELENDUGNO MELENDUGNO MELENDUGNO 0/SNC | |
| 0,00 | ULIVETO | 3 | 0,73 | 0,57 | PP | 100,00 | 68,44 € | 568,00 | MELENDUGNO MELENDUGNO MELENDUGNO 0/SNC | |
| 0,00 | SEMINATIVO | 2 | 0,13 | 0,09 | PP | 100,00 | 12,19 € | 568,00 | MELENDUGNO MELENDUGNO MELENDUGNO 0/SNC | |
| 0,00 | ULIVETO | 3 | 24,47 | 19,03 | DS | 100,00 | 2.294,06 € | 568,00 | MELENDUGNO MELENDUGNO MELENDUGNO 0/SNC | |
| 0,00 | ULIVETO | 3 | 11,99 | 9,32 | DS | 100,00 | 1.124,06 € | 568,00 | MELENDUGNO MELENDUGNO MELENDUGNO 0/SNC | |
| 0,00 | FABB RURALE | U | 0,00 | 0,00 | PP | 100,00 | 0,00 € | 568,00 | MELENDUGNO MELENDUGNO MELENDUGNO 0/SNC | |
| 0,00 | SEMIN ARBOR | 2 | 0,67 | 0,42 | PP | 100,00 | 62,81 € | 568,00 | MELENDUGNO MELENDUGNO MELENDUGNO 0/SNC | |
| 0,00 | SEMINATIVO | 3 | 1,31 | 1,07 | PP | 100,00 | 122,81 € | 568,00 | MELENDUGNO MELENDUGNO MELENDUGNO 0/SNC | |
| 0,00 | SEMINATIVO | 3 | 0,01 | 0,01 | PP | 100,00 | 0,94 € | 568,00 | MELENDUGNO MELENDUGNO MELENDUGNO 0/SNC | |
| 0,00 | ULIVETO | 1 | 38,19 | 28,01 | PP | 100,00 | 3.580,31 € | 568,00 | MELENDUGNO MELENDUGNO MELENDUGNO 0/SNC | |
| 0,00 | SEMINATIVO | 3 | 0,61 | 0,50 | PP | 100,00 | 57,19 € | 568,00 | MELENDUGNO MELENDUGNO MELENDUGNO 0/SNC | |
| 0,00 | ULIVETO | 2 | 1,12 | 0,93 | PP | 100,00 | 105,00 € | 568,00 | MELENDUGNO MELENDUGNO MELENDUGNO 0/SNC | |
| 0,00 | ULIVETO | 3 | 26,08 | 20,28 | DS | 100,00 | 2.445,00 € | 568,00 | MELENDUGNO MELENDUGNO MELENDUGNO 0/SNC | |
| 0,00 | SEMINATIVO | 3 | 5,39 | 4,41 | PP | 100,00 | 505,31 € | 568,00 | MELENDUGNO MELENDUGNO MELENDUGNO 0/SNC | |
| 0,00 | FABB RURALE | U | 0,00 | 0,00 | DS | 100,00 | 0,00 € | 568,00 | MELENDUGNO MELENDUGNO MELENDUGNO 0/SNC | |
| 0,00 | ULIVETO | 3 | 0,42 | 0,33 | PP | 100,00 | 39,38 € | 568,00 | MELENDUGNO MELENDUGNO MELENDUGNO 0/SNC | |
| 0,00 | SEMINATIVO | 3 | 1,71 | 1,40 | PP | 100,00 | 160,31 € | 568,00 | MELENDUGNO MELENDUGNO MELENDUGNO 0/SNC | |

| | Denominazione | Tipo Unita | Com.Catastale | Partita | Foglio | Particella | Sub | Categ Fab | Categ Catastale | Classe Fab | Unit Misura | Consistenza | Sup. Fab | Rendita Ca |
|--|---------------|------------|---------------|---------|--------|------------|-----|-----------|-----------------|------------|----------------|-------------|----------|------------|
|  | TERRENO SEMI | Terreno | 075043 | 25973 | 82 | 24 | | | | | Metri Quadrati | 453,00 | 0,00 | |
|  | TERRENO ULIV | Terreno | 075043 | 0 | 81 | 249 | | | | | Metri Quadrati | 432,00 | 0,00 | |
|  | TERRENO SEMI | Terreno | 075043 | 0 | 77 | 300 | | | | | Metri Quadrati | 470,00 | 0,00 | |
|  | TERRENO SEMI | Terreno | 075043 | 0 | 77 | 307 | | | | | Metri Quadrati | 134,00 | 0,00 | |
|  | TERRENO SEMI | Terreno | 075043 | 0 | 77 | 303 | | | | | Metri Quadrati | 5,00 | 0,00 | |
|  | TERRENO ULIV | Terreno | 075043 | 19727 | 67 | 225 | | | | | Metri Quadrati | 88,00 | 0,00 | |
|  | TERRENO SEMI | Terreno | 075043 | 0 | 77 | 315 | | | | | Metri Quadrati | 853,00 | 0,00 | |
|  | TERRENO PAS | Terreno | 075043 | 2340 | 81 | 150 | | | | | Metri Quadrati | 180,00 | 0,00 | |
|  | TERRENO ULIV | Terreno | 075043 | 9908 | 74 | 78 | | | | | Metri Quadrati | 5.434,00 | 0,00 | |
|  | TERRENO ULIV | Terreno | 075043 | 6440 | 81 | 151 | | | | | Metri Quadrati | 710,00 | 0,00 | |
|  | TERRENO ULIV | Terreno | 075043 | 6440 | 81 | 152 | | | | | Metri Quadrati | 374,00 | 0,00 | |
|  | TERRENO ULIV | Terreno | 075043 | 6440 | 81 | 153 | | | | | Metri Quadrati | 50,00 | 0,00 | |
|  | TERRENO SEMI | Terreno | 075043 | 0 | 77 | 312 | | | | | Metri Quadrati | 305,00 | 0,00 | |
|  | TERRENO SEMI | Terreno | 075043 | 0 | 77 | 302 | | | | | Metri Quadrati | 166,00 | 0,00 | |
|  | TERRENO SEMI | Terreno | 075043 | 0 | 77 | 294 | | | | | Metri Quadrati | 33,00 | 0,00 | |
|  | TERRENO SEMI | Terreno | 075043 | 11518 | 83 | 331 | | | | | Metri Quadrati | 174,00 | 0,00 | |
|  | TERRENO SEMI | Terreno | 075043 | 9189 | 83 | 338 | | | | | Metri Quadrati | 200,00 | 0,00 | |
|  | TERRENO SEMI | Terreno | 075043 | 0 | 77 | 324 | | | | | Metri Quadrati | 122,00 | 0,00 | |
|  | TERRENO SEMI | Terreno | 075043 | 0 | 77 | 323 | | | | | Metri Quadrati | 296,00 | 0,00 | |
|  | TERRENO SEMI | Terreno | 075043 | 0 | 77 | 309 | | | | | Metri Quadrati | 30,00 | 0,00 | |
|  | TERRENO SEMI | Terreno | 075043 | 0 | 83 | 452 | | | | | Metri Quadrati | 725,00 | 0,00 | |
|  | TERRENO SEMI | Terreno | 075043 | 0 | 83 | 456 | | | | | Metri Quadrati | 286,00 | 0,00 | |
|  | TERRENO FAB | Terreno | 075043 | 7515 | 74 | 70 | | | | | Metri Quadrati | 80,00 | 0,00 | |
























| Catastale | Categoria Terreno | Classe Ter | Reddito Dominicale | Reddito Agrario | Codice Possesso | Percentuale Possesso | Valore Bilancio | ID Indirizzo | Indirizzo Completo | Localita |
|-----------|-------------------|------------|--------------------|-----------------|-----------------|----------------------|-----------------|--------------|--|----------|
| 0,00 | SEMINATIVO | 4 | 0,70 | 1,05 | PP | 100,00 | 65,63 € | 568,00 | MELENDUGNO MELENDUGNO MELENDUGNO 0/SNC | |
| 0,00 | ULIVETO | 1 | 1,67 | 1,23 | PP | 100,00 | 156,56 € | 568,00 | MELENDUGNO MELENDUGNO MELENDUGNO 0/SNC | |
| 0,00 | SEMINATIVO | 3 | 1,34 | 1,09 | PP | 100,00 | 125,63 € | 568,00 | MELENDUGNO MELENDUGNO MELENDUGNO 0/SNC | |
| 0,00 | SEMINATIVO | 3 | 0,38 | 0,31 | PP | 100,00 | 35,63 € | 568,00 | MELENDUGNO MELENDUGNO MELENDUGNO 0/SNC | |
| 0,00 | SEMINATIVO | 3 | 0,01 | 0,01 | PP | 100,00 | 0,94 € | 568,00 | MELENDUGNO MELENDUGNO MELENDUGNO 0/SNC | |
| 0,00 | ULIVETO | 3 | 0,20 | 0,16 | PP | 100,00 | 18,75 € | 568,00 | MELENDUGNO MELENDUGNO MELENDUGNO 0/SNC | |
| 0,00 | SEMINATIVO | 3 | 2,42 | 1,98 | PP | 100,00 | 226,88 € | 568,00 | MELENDUGNO MELENDUGNO MELENDUGNO 0/SNC | |
| 0,00 | PASCOLO | 1 | 0,23 | 0,15 | PP | 100,00 | 21,56 € | 568,00 | MELENDUGNO MELENDUGNO MELENDUGNO 0/SNC | |
| 0,00 | ULIVETO | 3 | 12,63 | 9,82 | DS | 100,00 | 1.184,06 € | 568,00 | MELENDUGNO MELENDUGNO MELENDUGNO 0/SNC | |
| 0,00 | ULIVETO | 2 | 2,20 | 1,83 | PP | 100,00 | 206,25 € | 568,00 | MELENDUGNO MELENDUGNO MELENDUGNO 0/SNC | |
| 0,00 | ULIVETO | 2 | 1,16 | 0,97 | PP | 100,00 | 108,75 € | 568,00 | MELENDUGNO MELENDUGNO MELENDUGNO 0/SNC | |
| 0,00 | ULIVETO | 2 | 0,15 | 0,13 | PP | 100,00 | 14,06 € | 568,00 | MELENDUGNO MELENDUGNO MELENDUGNO 0/SNC | |
| 0,00 | SEMINATIVO | 3 | 0,87 | 0,71 | PP | 100,00 | 81,56 € | 568,00 | MELENDUGNO MELENDUGNO MELENDUGNO 0/SNC | |
| 0,00 | SEMINATIVO | 3 | 0,47 | 0,39 | PP | 100,00 | 44,06 € | 568,00 | MELENDUGNO MELENDUGNO MELENDUGNO 0/SNC | |
| 0,00 | SEMINATIVO | 3 | 0,09 | 0,08 | PP | 100,00 | 8,44 € | 568,00 | MELENDUGNO MELENDUGNO MELENDUGNO 0/SNC | |
| 0,00 | SEMINATIVO | 3 | 0,49 | 0,40 | PP | 100,00 | 45,94 € | 568,00 | MELENDUGNO MELENDUGNO MELENDUGNO 0/SNC | |
| 0,00 | SEMINATIVO | 2 | 0,88 | 0,57 | PP | 100,00 | 82,50 € | 568,00 | MELENDUGNO MELENDUGNO MELENDUGNO 0/SNC | |
| 0,00 | SEMINATIVO | 3 | 0,35 | 0,28 | PP | 100,00 | 32,81 € | 568,00 | MELENDUGNO MELENDUGNO MELENDUGNO 0/SNC | |
| 0,00 | SEMINATIVO | 3 | 0,84 | 0,69 | PP | 100,00 | 78,75 € | 568,00 | MELENDUGNO MELENDUGNO MELENDUGNO 0/SNC | |
| 0,00 | SEMINATIVO | 3 | 0,09 | 0,07 | PP | 100,00 | 8,44 € | 568,00 | MELENDUGNO MELENDUGNO MELENDUGNO 0/SNC | |
| 0,00 | SEMINATIVO | 3 | 2,06 | 1,68 | PP | 100,00 | 193,13 € | 568,00 | MELENDUGNO MELENDUGNO MELENDUGNO 0/SNC | |
| 0,00 | SEMINATIVO | 2 | 1,26 | 0,81 | PP | 100,00 | 118,13 € | 568,00 | MELENDUGNO MELENDUGNO MELENDUGNO 0/SNC | |
| 0,00 | FABB RURALE | U | 0,00 | 0,00 | DS | 100,00 | 0,00 € | 568,00 | MELENDUGNO MELENDUGNO MELENDUGNO 0/SNC | |

| | Denominazione | Tipo Unita | Com.Catastale | Partita | Foglio | Particella | Sub | Categ Fab | Categ Catastale | Classe Fab | Unit Misura | Consistenza | Sup. Fab | Rendita Ca |
|--|---------------|------------|---------------|---------|--------|------------|-----|-----------|-----------------|------------|----------------|-------------|----------|------------|
|  | TERRENO SEMI | Terreno | 075043 | 5825 | 83 | 354 | | | | | Metri Quadrati | 1.057,00 | 0,00 | |
|  | TERRENO SEMI | Terreno | 075043 | 25973 | 82 | 663 | | | | | Metri Quadrati | 208,00 | 0,00 | |
|  | TERRENO SEMI | Terreno | 075043 | 5824 | 83 | 322 | | | | | Metri Quadrati | 351,00 | 0,00 | |
|  | TERRENO VIGN | Terreno | 075043 | 5825 | 83 | 355 | | | | | Metri Quadrati | 104,00 | 0,00 | |
|  | TERRENO FAB | Terreno | 075043 | 7515 | 74 | 75 | | | | | Metri Quadrati | 105,00 | 0,00 | |
|  | TERRENO SEMI | Terreno | 075043 | 0 | 64 | 74 | | | | | Metri Quadrati | 2.440,00 | 0,00 | |
|  | TERRENO SEMI | Terreno | 075043 | 0 | 83 | 458 | | | | | Metri Quadrati | 72,00 | 0,00 | |
|  | TERRENO ULIV | Terreno | 075043 | 0 | 81 | 245 | | | | | Metri Quadrati | 246,00 | 0,00 | |
|  | TERRENO ULIV | Terreno | 075043 | 0 | 81 | 241 | | | | | Metri Quadrati | 805,00 | 0,00 | |
|  | TERRENO ULIV | Terreno | 075043 | 0 | 81 | 239 | | | | | Metri Quadrati | 1.050,00 | 0,00 | |
|  | TERRENO SEMI | Terreno | 075043 | 0 | 77 | 310 | | | | | Metri Quadrati | 744,00 | 0,00 | |
|  | TERRENO SEMI | Terreno | 075043 | 0 | 77 | 292 | | | | | Metri Quadrati | 155,00 | 0,00 | |
|  | TERRENO INCO | Terreno | 075043 | 28731 | 65 | 33 | | | | | Metri Quadrati | 4.717,00 | 0,00 | |
|  | TERRENO FRU | Terreno | 075043 | 24784 | 82 | 506 | | | | | Metri Quadrati | 274,00 | 0,00 | |
|  | TERRENO PAS | Terreno | 075043 | 25702 | 81 | 30 | | | | | Metri Quadrati | 2.983,00 | 0,00 | |
|  | TERRENO SEMI | Terreno | 075043 | 5824 | 83 | 326 | | | | | Metri Quadrati | 235,00 | 0,00 | |
|  | TERRENO SEMI | Terreno | 075043 | 0 | 83 | 461 | | | | | Metri Quadrati | 298,00 | 0,00 | |
|  | TERRENO ULIV | Terreno | 075043 | 15894 | 84 | 148 | | | | | Metri Quadrati | 544,00 | 0,00 | |
|  | TERRENO ULIV | Terreno | 075043 | 0 | 81 | 251 | | | | | Metri Quadrati | 270,00 | 0,00 | |
|  | TERRENO ULIV | Terreno | 075043 | 25486 | 81 | 195 | | | | | Metri Quadrati | 110,00 | 0,00 | |
|  | TERRENO SEMI | Terreno | 075043 | 0 | 83 | 330 | | | | | Metri Quadrati | 158,00 | 0,00 | |
|  | TERRENO SEMI | Terreno | 075043 | 11519 | 83 | 333 | | | | | Metri Quadrati | 60,00 | 0,00 | |
|  | TERRENO ULIV | Terreno | 075043 | 15015 | 84 | 223 | | | | | Metri Quadrati | 414,00 | 0,00 | |




















| Catastale | Categoria Terreno | Classe Ter | Reddito Dominicale | Reddito Agrario | Codice Possesso | Percentuale Possesso | Valore Bilancio | ID Indirizzo | Indirizzo Completo | Localita |
|-----------|-------------------|------------|--------------------|-----------------|-----------------|----------------------|-----------------|--------------|--|----------|
| 0,00 | SEMINATIVO | 2 | 4,64 | 3,00 | PP | 100,00 | 435,00 € | 568,00 | MELENDUGNO MELENDUGNO MELENDUGNO 0/SNC | |
| 0,00 | SEMINATIVO | 4 | 0,32 | 0,48 | PP | 100,00 | 30,00 € | 568,00 | MELENDUGNO MELENDUGNO MELENDUGNO 0/SNC | |
| 0,00 | SEMINATIVO | 3 | 1,00 | 0,82 | PP | 100,00 | 93,75 € | 568,00 | MELENDUGNO MELENDUGNO MELENDUGNO 0/SNC | |
| 0,00 | VIGNETO | 2 | 1,07 | 0,62 | PP | 100,00 | 100,31 € | 568,00 | MELENDUGNO MELENDUGNO MELENDUGNO 0/SNC | |
| 0,00 | FABB RURALE | U | 0,00 | 0,00 | DS | 100,00 | 0,00 € | 568,00 | MELENDUGNO MELENDUGNO MELENDUGNO 0/SNC | |
| 0,00 | SEMINATIVO | 2 | 10,71 | 6,93 | PP | 100,00 | 1.004,06 € | 568,00 | MELENDUGNO MELENDUGNO MELENDUGNO 0/SNC | |
| 0,00 | SEMINATIVO | 3 | 0,20 | 0,17 | PP | 100,00 | 18,75 € | 568,00 | MELENDUGNO MELENDUGNO MELENDUGNO 0/SNC | |
| 0,00 | ULIVETO | 2 | 0,76 | 0,64 | PP | 100,00 | 71,25 € | 568,00 | MELENDUGNO MELENDUGNO MELENDUGNO 0/SNC | |
| 0,00 | ULIVETO | 2 | 2,49 | 2,08 | PP | 100,00 | 233,44 € | 568,00 | MELENDUGNO MELENDUGNO MELENDUGNO 0/SNC | |
| 0,00 | ULIVETO | 2 | 3,25 | 2,71 | PP | 100,00 | 304,69 € | 568,00 | MELENDUGNO MELENDUGNO MELENDUGNO 0/SNC | |
| 0,00 | SEMINATIVO | 3 | 2,11 | 1,73 | PP | 100,00 | 197,81 € | 568,00 | MELENDUGNO MELENDUGNO MELENDUGNO 0/SNC | |
| 0,00 | SEMINATIVO | 3 | 0,44 | 0,36 | PP | 100,00 | 41,25 € | 568,00 | MELENDUGNO MELENDUGNO MELENDUGNO 0/SNC | |
| 0,00 | INCOLT PROD | U | 0,73 | 0,73 | PP | 100,00 | 68,44 € | 568,00 | MELENDUGNO MELENDUGNO MELENDUGNO 0/SNC | |
| 0,00 | FRUTTETO | U | 1,84 | 2,12 | PP | 100,00 | 172,50 € | 568,00 | MELENDUGNO MELENDUGNO MELENDUGNO 0/SNC | |
| 0,00 | PASCOLO | 1 | 3,85 | 2,46 | PP | 100,00 | 360,94 € | 568,00 | MELENDUGNO MELENDUGNO MELENDUGNO 0/SNC | |
| 0,00 | SEMINATIVO | 2 | 1,03 | 0,67 | PP | 100,00 | 96,56 € | 568,00 | MELENDUGNO MELENDUGNO MELENDUGNO 0/SNC | |
| 0,00 | SEMINATIVO | 2 | 1,31 | 0,85 | PP | 100,00 | 122,81 € | 568,00 | MELENDUGNO MELENDUGNO MELENDUGNO 0/SNC | |
| 0,00 | ULIVETO | 3 | 1,26 | 0,98 | PP | 100,00 | 118,13 € | 568,00 | MELENDUGNO MELENDUGNO MELENDUGNO 0/SNC | |
| 0,00 | ULIVETO | 2 | 0,84 | 0,70 | PP | 100,00 | 78,75 € | 568,00 | MELENDUGNO MELENDUGNO MELENDUGNO 0/SNC | |
| 0,00 | ULIVETO | 2 | 0,34 | 0,28 | PP | 100,00 | 31,88 € | 568,00 | MELENDUGNO MELENDUGNO MELENDUGNO 0/SNC | |
| 0,00 | SEMINATIVO | 3 | 0,45 | 0,37 | PP | 100,00 | 42,19 € | 568,00 | MELENDUGNO MELENDUGNO MELENDUGNO 0/SNC | |
| 0,00 | SEMINATIVO | 3 | 0,17 | 0,14 | PP | 100,00 | 15,94 € | 568,00 | MELENDUGNO MELENDUGNO MELENDUGNO 0/SNC | |
| 0,00 | ULIVETO | 3 | 0,96 | 0,75 | PP | 100,00 | 90,00 € | 568,00 | MELENDUGNO MELENDUGNO MELENDUGNO 0/SNC | |

| | Denominazione | Tipo Unita | Com.Catastale | Partita | Foglio | Particella | Sub | Categ Fab | Categ Catastale | Classe Fab | Unit Misura | Consistenza | Sup. Fab | Rendita Ca |
|--|---------------|------------|---------------|---------|--------|------------|-----|-----------|-----------------|------------|----------------|-------------|----------|------------|
|  | TERRENO SEMI | Terreno | 075043 | 13479 | 84 | 220 | | | | | Metri Quadrati | 378,00 | 0,00 | |
|  | TERRENO SEMI | Terreno | 075043 | 5824 | 83 | 318 | | | | | Metri Quadrati | 840,00 | 0,00 | |
|  | TERRENO SEMI | Terreno | 075043 | 0 | 81 | 253 | | | | | Metri Quadrati | 374,00 | 0,00 | |
|  | TERRENO VIGN | Terreno | 075043 | 13022 | 83 | 356 | | | | | Metri Quadrati | 174,00 | 0,00 | |
|  | TERRENO SEMI | Terreno | 075043 | 0 | 83 | 454 | | | | | Metri Quadrati | 487,00 | 0,00 | |
|  | TERRENO SEMI | Terreno | 075043 | 0 | 61 | 208 | | | | | Metri Quadrati | 106,00 | 0,00 | |
|  | TERRENO SEMI | Terreno | 075043 | 0 | 61 | 183 | | | | | Metri Quadrati | 924,00 | 0,00 | |
|  | TERRENO SEMI | Terreno | 075043 | 0 | 61 | 193 | | | | | Metri Quadrati | 1.525,00 | 0,00 | |
|  | TERRENO SEMI | Terreno | 075043 | 0 | 61 | 251 | | | | | Metri Quadrati | 204,00 | 0,00 | |
|  | TERRENO ULIV | Terreno | 075043 | 13904 | 102 | 83 | | | | | Metri Quadrati | 2.884,00 | 0,00 | |
|  | TERRENO SEMI | Terreno | 075043 | 24417 | 48 | 576 | | | | | Metri Quadrati | 363,00 | 0,00 | |
|  | TERRENO ULIV | Terreno | 075043 | 0 | 84 | 325 | | | | | Metri Quadrati | 770,00 | 0,00 | |
|  | TERRENO INCO | Terreno | 075043 | 12323 | 21 | 733 | | | | | Metri Quadrati | 188,00 | 0,00 | |
|  | TERRENO SEMI | Terreno | 075043 | 23984 | 19 | 186 | | | | | Metri Quadrati | 766,00 | 0,00 | |
|  | TERRENO CAN | Terreno | 075043 | 23984 | 21 | 13 | | | | | Metri Quadrati | 494,00 | 0,00 | |
|  | TERRENO SEMI | Terreno | 075043 | 0 | 42 | 1468 | | | | | Metri Quadrati | 446,00 | 0,00 | |
|  | TERRENO SEMI | Terreno | 075043 | 23984 | 21 | 14 | | | | | Metri Quadrati | 741,00 | 0,00 | |
|  | TERRENO INCO | Terreno | 075043 | 23984 | 21 | 16 | | | | | Metri Quadrati | 511,00 | 0,00 | |
|  | TERRENO SEMI | Terreno | 075043 | 23984 | 21 | 638 | | | | | Metri Quadrati | 165,00 | 0,00 | |
|  | TERRENO SEMI | Terreno | 075043 | 24417 | 48 | 575 | | | | | Metri Quadrati | 350,00 | 0,00 | |
|  | TERRENO ULIV | Terreno | 075043 | 18120 | 84 | 234 | | | | | Metri Quadrati | 2.013,00 | 0,00 | |
|  | TERRENO ULIV | Terreno | 075043 | 15010 | 84 | 231 | | | | | Metri Quadrati | 32,00 | 0,00 | |
|  | TERRENO SEMI | Terreno | 075043 | 13904 | 102 | 104 | | | | | Metri Quadrati | 25,00 | 0,00 | |
























| Catastale | Categoria Terreno | Classe Ter | Reddito Dominicale | Reddito Agrario | Codice Possesso | Percentuale Possesso | Valore Bilancio | ID Indirizzo | Indirizzo Completo | Localita |
|-----------|-------------------|------------|--------------------|-----------------|-----------------|----------------------|-----------------|--------------|--|----------|
| 0,00 | SEMINATIVO | 3 | 1,07 | 0,88 | PP | 100,00 | 100,31 € | 568,00 | MELENDUGNO MELENDUGNO MELENDUGNO 0/SNC | |
| 0,00 | SEMINATIVO | 3 | 2,39 | 1,95 | PP | 100,00 | 224,06 € | 568,00 | MELENDUGNO MELENDUGNO MELENDUGNO 0/SNC | |
| 0,00 | SEMIN ARBOR | 2 | 1,26 | 0,77 | PP | 100,00 | 118,13 € | 568,00 | MELENDUGNO MELENDUGNO MELENDUGNO 0/SNC | |
| 0,00 | VIGNETO | 3 | 0,54 | 0,76 | PP | 100,00 | 50,63 € | 568,00 | MELENDUGNO MELENDUGNO MELENDUGNO 0/SNC | |
| 0,00 | SEMINATIVO | 2 | 2,14 | 1,38 | PP | 100,00 | 200,63 € | 568,00 | MELENDUGNO MELENDUGNO MELENDUGNO 0/SNC | |
| 0,00 | SEMINATIVO | 3 | 0,30 | 0,25 | PP | 100,00 | 28,13 € | 568,00 | MELENDUGNO MELENDUGNO MELENDUGNO 0/SNC | |
| 0,00 | SEMINATIVO | 3 | 2,62 | 2,15 | PP | 100,00 | 245,63 € | 568,00 | MELENDUGNO MELENDUGNO MELENDUGNO 0/SNC | |
| 0,00 | SEMINATIVO | 3 | 4,33 | 3,54 | PP | 100,00 | 405,94 € | 568,00 | MELENDUGNO MELENDUGNO MELENDUGNO 0/SNC | |
| 0,00 | SEMINATIVO | 3 | 0,58 | 0,47 | PP | 100,00 | 54,37 € | 568,00 | MELENDUGNO MELENDUGNO MELENDUGNO 0/SNC | |
| 0,00 | ULIVETO | 3 | 6,70 | 5,21 | PP | 100,00 | 628,13 € | 568,00 | MELENDUGNO MELENDUGNO MELENDUGNO 0/SNC | |
| 0,00 | SEMINATIVO | 3 | 1,03 | 0,84 | PP | 100,00 | 96,56 € | 568,00 | MELENDUGNO MELENDUGNO MELENDUGNO 0/SNC | |
| 0,00 | ULIVETO | 3 | 1,79 | 1,39 | DS | 100,00 | 167,81 € | 568,00 | MELENDUGNO MELENDUGNO MELENDUGNO 0/SNC | |
| 0,00 | INCOLT PROD | U | 0,03 | 0,03 | PP | 100,00 | 2,81 € | 568,00 | MELENDUGNO MELENDUGNO MELENDUGNO 0/SNC | |
| 0,00 | SEMINATIVO | 3 | 2,18 | 1,78 | PP | 100,00 | 204,38 € | 568,00 | MELENDUGNO MELENDUGNO MELENDUGNO 0/SNC | |
| 0,00 | CANNETO | 1 | 3,83 | 1,28 | PP | 100,00 | 359,06 € | 568,00 | MELENDUGNO MELENDUGNO MELENDUGNO 0/SNC | |
| 0,00 | SEMINATIVO | 2 | 1,96 | 1,27 | PP | 100,00 | 183,75 € | 568,00 | MELENDUGNO MELENDUGNO MELENDUGNO 0/SNC | |
| 0,00 | SEMINATIVO | 3 | 2,10 | 1,72 | PP | 100,00 | 196,88 € | 568,00 | MELENDUGNO MELENDUGNO MELENDUGNO 0/SNC | |
| 0,00 | INCOLT PROD | U | 0,08 | 0,08 | PP | 100,00 | 7,50 € | 568,00 | MELENDUGNO MELENDUGNO MELENDUGNO 0/SNC | |
| 0,00 | SEMINATIVO | 4 | 0,26 | 0,38 | PP | 100,00 | 24,38 € | 568,00 | MELENDUGNO MELENDUGNO MELENDUGNO 0/SNC | |
| 0,00 | SEMINATIVO | 3 | 0,99 | 0,81 | PP | 100,00 | 92,81 € | 568,00 | MELENDUGNO MELENDUGNO MELENDUGNO 0/SNC | |
| 0,00 | ULIVETO | 3 | 4,68 | 3,64 | PP | 100,00 | 438,75 € | 568,00 | MELENDUGNO MELENDUGNO MELENDUGNO 0/SNC | |
| 0,00 | ULIVETO | 3 | 0,07 | 0,06 | PP | 100,00 | 6,56 € | 568,00 | MELENDUGNO MELENDUGNO MELENDUGNO 0/SNC | |
| 0,00 | SEMINATIVO | 2 | 0,11 | 0,07 | PP | 100,00 | 10,31 € | 568,00 | MELENDUGNO MELENDUGNO MELENDUGNO 0/SNC | |

| | Denominazione | Tipo Unita | Com.Catastale | Partita | Foglio | Particella | Sub | Categ Fab | Categ Catastale | Classe Fab | Unit Misura | Consistenza | Sup. Fab | Rendita Ca |
|--|---------------|------------|---------------|---------|--------|------------|-----|-----------|-----------------|------------|----------------|-------------|----------|------------|
|  | TERRENO ULIV | Terreno | 075043 | 0 | 84 | 323 | | | | | Metri Quadrati | 4.693,00 | 0,00 | |
|  | TERRENO ULIV | Terreno | 075043 | 18120 | 84 | 239 | | | | | Metri Quadrati | 48,00 | 0,00 | |
|  | TERRENO SEMI | Terreno | 075043 | 24417 | 48 | 572 | | | | | Metri Quadrati | 343,00 | 0,00 | |
|  | TERRENO FU D | Terreno | 075043 | 23984 | 24 | 893 | | | | | Metri Quadrati | 3,00 | 0,00 | |
|  | TERRENO SEMI | Terreno | 075043 | 13394 | 42 | 1259 | | | | | Metri Quadrati | 1.283,00 | 0,00 | |
|  | TERRENO SEMI | Terreno | 075043 | 24628 | 42 | 6 | | | | | Metri Quadrati | 14.377,00 | 0,00 | |
|  | TERRENO ULIV | Terreno | 075043 | 0 | 84 | 324 | | | | | Metri Quadrati | 505,00 | 0,00 | |
|  | TERRENO SEMI | Terreno | 075043 | 24417 | 48 | 571 | | | | | Metri Quadrati | 294,00 | 0,00 | |
|  | TERRENO SEMI | Terreno | 075043 | 24417 | 48 | 573 | | | | | Metri Quadrati | 210,00 | 0,00 | |
|  | TERRENO FICH | Terreno | 075043 | 23984 | 19 | 187 | | | | | Metri Quadrati | 417,00 | 0,00 | |
|  | TERRENO SEMI | Terreno | 075043 | 24417 | 48 | 574 | | | | | Metri Quadrati | 97,00 | 0,00 | |
|  | TERRENO SEMI | Terreno | 075043 | 23984 | 24 | 13 | | | | | Metri Quadrati | 22.136,00 | 0,00 | |
|  | TERRENO CAN | Terreno | 075043 | 12323 | 21 | 739 | | | | | Metri Quadrati | 101,00 | 0,00 | |
|  | TERRENO SEMI | Terreno | 075043 | 23984 | 48 | 577 | | | | | Metri Quadrati | 4,00 | 0,00 | |
|  | TERRENO FU D | Terreno | 075043 | 23984 | 24 | 887 | | | | | Metri Quadrati | 83,00 | 0,00 | |
|  | TERRENO FU D | Terreno | 075043 | 23984 | 24 | 886 | | | | | Metri Quadrati | 61,00 | 0,00 | |
|  | TERRENO SEMI | Terreno | 075043 | 23984 | 48 | 579 | | | | | Metri Quadrati | 1.147,00 | 0,00 | |
|  | TERRENO ULIV | Terreno | 075043 | 13904 | 102 | 112 | | | | | Metri Quadrati | 570,00 | 0,00 | |
|  | TERRENO ULIV | Terreno | 075043 | 13904 | 102 | 39 | | | | | Metri Quadrati | 2.690,00 | 0,00 | |
|  | TERRENO ARE | Terreno | 075043 | 24948 | 22 | 979 | | | | | Metri Quadrati | 280,00 | 0,00 | |
|  | TERRENO FICH | Terreno | 075043 | 0 | 19 | 2458 | | | | | Metri Quadrati | 1.065,00 | 0,00 | |
|  | TERRENO PAS | Terreno | 075043 | 638 | 101 | 12 | | | | | Metri Quadrati | 555,00 | 0,00 | |
|  | TERRENO FICH | Terreno | 075043 | 0 | 19 | 2460 | | | | | Metri Quadrati | 745,00 | 0,00 | |
























| Catastale | Categoria Terreno | Classe Ter | Reddito Dominicale | Reddito Agrario | Codice Possesso | Percentuale Possesso | Valore Bilancio | ID Indirizzo | Indirizzo Completo | Localita |
|-----------|-------------------|------------|--------------------|-----------------|-----------------|----------------------|-----------------|--------------|--|----------|
| 0,00 | ULIVETO | 3 | 10,91 | 8,48 | DS | 100,00 | 1.022,81 € | 568,00 | MELENDUGNO MELENDUGNO MELENDUGNO 0/SNC | |
| 0,00 | ULIVETO | 3 | 0,11 | 0,09 | PP | 100,00 | 10,31 € | 568,00 | MELENDUGNO MELENDUGNO MELENDUGNO 0/SNC | |
| 0,00 | SEMINATIVO | 3 | 0,97 | 0,80 | PP | 100,00 | 90,94 € | 568,00 | MELENDUGNO MELENDUGNO MELENDUGNO 0/SNC | |
| 0,00 | FU DA ACCERT | U | 0,00 | 0,00 | PP | 100,00 | 0,00 € | 568,00 | MELENDUGNO MELENDUGNO MELENDUGNO 0/SNC | |
| 0,00 | SEMINATIVO | 3 | 3,64 | 2,98 | PP | 100,00 | 341,25 € | 568,00 | MELENDUGNO MELENDUGNO MELENDUGNO 0/SNC | |
| 0,00 | SEMINATIVO | 2 | 63,11 | 40,84 | PP | 100,00 | 5.916,56 € | 568,00 | MELENDUGNO MELENDUGNO MELENDUGNO 0/SNC | |
| 0,00 | ULIVETO | 3 | 1,17 | 0,91 | DS | 100,00 | 109,69 € | 568,00 | MELENDUGNO MELENDUGNO MELENDUGNO 0/SNC | |
| 0,00 | SEMINATIVO | 3 | 0,84 | 0,68 | PP | 100,00 | 78,75 € | 568,00 | MELENDUGNO MELENDUGNO MELENDUGNO 0/SNC | |
| 0,00 | SEMINATIVO | 3 | 0,60 | 0,49 | PP | 100,00 | 56,25 € | 568,00 | MELENDUGNO MELENDUGNO MELENDUGNO 0/SNC | |
| 0,00 | FICHETO | 2 | 1,94 | 2,05 | PP | 100,00 | 181,88 € | 568,00 | MELENDUGNO MELENDUGNO MELENDUGNO 0/SNC | |
| 0,00 | SEMINATIVO | 3 | 0,28 | 0,23 | PP | 100,00 | 26,25 € | 568,00 | MELENDUGNO MELENDUGNO MELENDUGNO 0/SNC | |
| 0,00 | SEMINATIVO | 3 | 62,88 | 51,45 | PP | 100,00 | 5.895,00 € | 568,00 | MELENDUGNO MELENDUGNO MELENDUGNO 0/SNC | |
| 0,00 | CANNETO | 1 | 0,78 | 0,26 | PP | 100,00 | 73,13 € | 568,00 | MELENDUGNO MELENDUGNO MELENDUGNO 0/SNC | |
| 0,00 | SEMIN ARBOR | 2 | 0,01 | 0,01 | PP | 100,00 | 0,94 € | 568,00 | MELENDUGNO MELENDUGNO MELENDUGNO 0/SNC | |
| 0,00 | FU DA ACCERT | U | 0,00 | 0,00 | PP | 100,00 | 0,00 € | 568,00 | MELENDUGNO MELENDUGNO MELENDUGNO 0/SNC | |
| 0,00 | FU DA ACCERT | U | 0,00 | 0,00 | PP | 100,00 | 0,00 € | 568,00 | MELENDUGNO MELENDUGNO MELENDUGNO 0/SNC | |
| 0,00 | SEMIN ARBOR | 2 | 3,85 | 2,37 | PP | 100,00 | 360,94 € | 568,00 | MELENDUGNO MELENDUGNO MELENDUGNO 0/SNC | |
| 0,00 | ULIVETO | 3 | 1,32 | 1,03 | PP | 100,00 | 123,75 € | 568,00 | MELENDUGNO MELENDUGNO MELENDUGNO 0/SNC | |
| 0,00 | ULIVETO | 3 | 6,25 | 4,86 | PP | 100,00 | 585,94 € | 568,00 | MELENDUGNO MELENDUGNO MELENDUGNO 0/SNC | |
| 0,00 | AREA FAB DM | | 0,00 | 0,00 | DS | 100,00 | 0,00 € | 568,00 | MELENDUGNO MELENDUGNO MELENDUGNO 0/SNC | |
| 0,00 | FICHETO | 2 | 4,95 | 5,23 | DS | 100,00 | 464,06 € | 568,00 | MELENDUGNO MELENDUGNO MELENDUGNO 0/SNC | |
| 0,00 | PASCOLO | 1 | 0,72 | 0,46 | PP | 100,00 | 67,50 € | 568,00 | MELENDUGNO MELENDUGNO MELENDUGNO 0/SNC | |
| 0,00 | FICHETO | 2 | 3,46 | 3,66 | DS | 100,00 | 324,38 € | 568,00 | MELENDUGNO MELENDUGNO MELENDUGNO 0/SNC | |

| | Denominazione | Tipo Unita | Com.Catastale | Partita | Foglio | Particella | Sub | Categ Fab | Categ Catastale | Classe Fab | Unit Misura | Consistenza | Sup. Fab | Rendita Ca |
|--|---------------|------------|---------------|---------|--------|------------|-----|-----------|-----------------|------------|----------------|-------------|----------|------------|
|  | TERRENO SEMI | Terreno | 075043 | 0 | 21 | 872 | | | | | Metri Quadrati | 156,00 | 0,00 | |
|  | TERRENO SEMI | Terreno | 075043 | 13904 | 102 | 106 | | | | | Metri Quadrati | 24,00 | 0,00 | |
|  | TERRENO ULIV | Terreno | 075043 | 13901 | 1 | 91 | | | | | Metri Quadrati | 1.720,00 | 0,00 | |
|  | TERRENO PAS | Terreno | 075043 | 638 | 100 | 111 | | | | | Metri Quadrati | 287,00 | 0,00 | |
|  | TERRENO PAS | Terreno | 075043 | 638 | 100 | 18 | | | | | Metri Quadrati | 2.684,00 | 0,00 | |
|  | TERRENO SEMI | Terreno | 075043 | 8736 | 19 | 1124 | | | | | Metri Quadrati | 156,00 | 0,00 | |
|  | TERRENO SEMI | Terreno | 075043 | 16729 | 84 | 178 | | | | | Metri Quadrati | 2.890,00 | 0,00 | |
|  | TERRENO SEMI | Terreno | 075043 | 25806 | 19 | 1973 | | | | | Metri Quadrati | 30,00 | 0,00 | |
|  | TERRENO FICH | Terreno | 075043 | 5177 | 19 | 1132 | | | | | Metri Quadrati | 666,00 | 0,00 | |
|  | TERRENO ARE | Terreno | 075043 | 24948 | 22 | 982 | | | | | Metri Quadrati | 311,00 | 0,00 | |
|  | TERRENO FICH | Terreno | 075043 | 0 | 19 | 2462 | | | | | Metri Quadrati | 256,00 | 0,00 | |
|  | TERRENO VIGN | Terreno | 075043 | 13904 | 102 | 14 | | | | | Metri Quadrati | 490,00 | 0,00 | |
|  | TERRENO VIGN | Terreno | 075043 | 13904 | 102 | 29 | | | | | Metri Quadrati | 30,00 | 0,00 | |
|  | TERRENO VIGN | Terreno | 075043 | 13904 | 102 | 147 | | | | | Metri Quadrati | 850,00 | 0,00 | |
|  | TERRENO VIGN | Terreno | 075043 | 13904 | 102 | 15 | | | | | Metri Quadrati | 161,00 | 0,00 | |
|  | TERRENO VIGN | Terreno | 075043 | 13904 | 102 | 2 | | | | | Metri Quadrati | 295,00 | 0,00 | |
|  | TERRENO SEMI | Terreno | 075043 | 23984 | 48 | 578 | | | | | Metri Quadrati | 494,00 | 0,00 | |
|  | TERRENO VIGN | Terreno | 075043 | 13904 | 102 | 23 | | | | | Metri Quadrati | 500,00 | 0,00 | |
|  | TERRENO SEMI | Terreno | 075043 | 13904 | 102 | 33 | | | | | Metri Quadrati | 672,00 | 0,00 | |
|  | TERRENO SEMI | Terreno | 075043 | 16729 | 84 | 182 | | | | | Metri Quadrati | 1.220,00 | 0,00 | |
|  | TERRENO SEMI | Terreno | 075043 | 13904 | 102 | 34 | | | | | Metri Quadrati | 48,00 | 0,00 | |
|  | TERRENO SEMI | Terreno | 075043 | 13904 | 102 | 105 | | | | | Metri Quadrati | 194,00 | 0,00 | |
|  | TERRENO SEMI | Terreno | 075043 | 13904 | 102 | 103 | | | | | Metri Quadrati | 280,00 | 0,00 | |
























| Catastale | Categoria Terreno | Classe Ter | Reddito Dominicale | Reddito Agrario | Codice Possesso | Percentuale Possesso | Valore Bilancio | ID Indirizzo | Indirizzo Completo | Localita |
|-----------|-------------------|------------|--------------------|-----------------|-----------------|----------------------|-----------------|--------------|--|----------|
| 0,00 | SEMINATIVO | 4 | 0,24 | 0,36 | DS | 100,00 | 22,50 € | 568,00 | MELENDUGNO MELENDUGNO MELENDUGNO 0/SNC | |
| 0,00 | SEMINATIVO | 2 | 0,11 | 0,07 | PP | 100,00 | 10,31 € | 568,00 | MELENDUGNO MELENDUGNO MELENDUGNO 0/SNC | |
| 0,00 | ULIVETO | 4 | 3,11 | 2,22 | PP | 100,00 | 291,56 € | 568,00 | MELENDUGNO MELENDUGNO MELENDUGNO 0/SNC | |
| 0,00 | PASCOLO | 2 | 0,21 | 0,13 | PP | 100,00 | 19,69 € | 568,00 | MELENDUGNO MELENDUGNO MELENDUGNO 0/SNC | |
| 0,00 | PASCOLO | 2 | 1,94 | 1,25 | PP | 100,00 | 181,88 € | 568,00 | MELENDUGNO MELENDUGNO MELENDUGNO 0/SNC | |
| 0,00 | SEMINATIVO | 3 | 0,44 | 0,36 | DS | 100,00 | 41,25 € | 568,00 | MELENDUGNO MELENDUGNO MELENDUGNO 0/SNC | |
| 0,00 | SEMINATIVO | 3 | 8,21 | 6,72 | PP | 100,00 | 769,69 € | 568,00 | MELENDUGNO MELENDUGNO MELENDUGNO 0/SNC | |
| 0,00 | SEMINATIVO | 3 | 0,09 | 0,07 | DS | 100,00 | 8,44 € | 568,00 | MELENDUGNO MELENDUGNO MELENDUGNO 0/SNC | |
| 0,00 | FICHETO | 2 | 3,10 | 3,27 | DS | 100,00 | 290,63 € | 568,00 | MELENDUGNO MELENDUGNO MELENDUGNO 0/SNC | |
| 0,00 | AREA FAB DM | | 0,00 | 0,00 | DS | 100,00 | 0,00 € | 568,00 | MELENDUGNO MELENDUGNO MELENDUGNO 0/SNC | |
| 0,00 | FICHETO | 2 | 1,19 | 1,26 | DS | 100,00 | 111,56 € | 568,00 | MELENDUGNO MELENDUGNO MELENDUGNO 0/SNC | |
| 0,00 | VIGNETO | 2 | 5,06 | 2,91 | PP | 100,00 | 474,37 € | 568,00 | MELENDUGNO MELENDUGNO MELENDUGNO 0/SNC | |
| 0,00 | VIGNETO | 3 | 0,09 | 0,13 | PP | 100,00 | 8,44 € | 568,00 | MELENDUGNO MELENDUGNO MELENDUGNO 0/SNC | |
| 0,00 | VIGNETO | 1 | 13,17 | 7,02 | PP | 100,00 | 1.234,69 € | 568,00 | MELENDUGNO MELENDUGNO MELENDUGNO 0/SNC | |
| 0,00 | VIGNETO | 2 | 1,66 | 0,96 | PP | 100,00 | 155,63 € | 568,00 | MELENDUGNO MELENDUGNO MELENDUGNO 0/SNC | |
| 0,00 | VIGNETO | 2 | 3,05 | 1,75 | PP | 100,00 | 285,94 € | 568,00 | MELENDUGNO MELENDUGNO MELENDUGNO 0/SNC | |
| 0,00 | SEMIN ARBOR | 2 | 1,66 | 1,02 | PP | 100,00 | 155,63 € | 568,00 | MELENDUGNO MELENDUGNO MELENDUGNO 0/SNC | |
| 0,00 | VIGNETO | 3 | 1,55 | 2,19 | PP | 100,00 | 145,31 € | 568,00 | MELENDUGNO MELENDUGNO MELENDUGNO 0/SNC | |
| 0,00 | SEMINATIVO | 1 | 3,47 | 2,08 | PP | 100,00 | 325,31 € | 568,00 | MELENDUGNO MELENDUGNO MELENDUGNO 0/SNC | |
| 0,00 | SEMINATIVO | 4 | 1,89 | 2,84 | PP | 100,00 | 177,19 € | 568,00 | MELENDUGNO MELENDUGNO MELENDUGNO 0/SNC | |
| 0,00 | SEMINATIVO | 1 | 0,25 | 0,15 | PP | 100,00 | 23,44 € | 568,00 | MELENDUGNO MELENDUGNO MELENDUGNO 0/SNC | |
| 0,00 | SEMINATIVO | 2 | 0,85 | 0,55 | PP | 100,00 | 79,69 € | 568,00 | MELENDUGNO MELENDUGNO MELENDUGNO 0/SNC | |
| 0,00 | SEMINATIVO | 2 | 1,23 | 0,80 | PP | 100,00 | 115,31 € | 568,00 | MELENDUGNO MELENDUGNO MELENDUGNO 0/SNC | |

| | Denominazione | Tipo Unita | Com.Catastale | Partita | Foglio | Particella | Sub | Categ Fab | Categ Catastale | Classe Fab | Unit Misura | Consistenza | Sup. Fab | Rendita Ca |
|--|---------------|------------|---------------|---------|--------|------------|-----|-----------|-----------------|------------|----------------|-------------|----------|------------|
|  | TERRENO FU D | Terreno | 075043 | 23984 | 24 | 885 | | | | | Metri Quadrati | 52,00 | 0,00 | |
|  | TERRENO VIGN | Terreno | 075043 | 13904 | 102 | 132 | | | | | Metri Quadrati | 624,00 | 0,00 | |
|  | TERRENO VIGN | Terreno | 075043 | 13904 | 102 | 159 | | | | | Metri Quadrati | 3.000,00 | 0,00 | |
|  | TERRENO INCO | Terreno | 075043 | 23984 | 24 | 889 | | | | | Metri Quadrati | 25,00 | 0,00 | |
|  | TERRENO ULIV | Terreno | 075043 | 15013 | 84 | 227 | | | | | Metri Quadrati | 345,00 | 0,00 | |
|  | TERRENO ULIV | Terreno | 075043 | 13905 | 103 | 144 | | | | | Metri Quadrati | 1.200,00 | 0,00 | |
|  | TERRENO SEMI | Terreno | 075043 | 13905 | 103 | 212 | | | | | Metri Quadrati | 44,00 | 0,00 | |
|  | TERRENO SEMI | Terreno | 075043 | 13905 | 103 | 160 | | | | | Metri Quadrati | 1.460,00 | 0,00 | |
|  | TERRENO SEMI | Terreno | 075043 | 9035 | 103 | 162 | | | | | Metri Quadrati | 1.100,00 | 0,00 | |
|  | TERRENO SEMI | Terreno | 075043 | 13901 | 103 | 185 | | | | | Metri Quadrati | 400,00 | 0,00 | |
|  | TERRENO SEMI | Terreno | 075043 | 13905 | 104 | 33 | | | | | Metri Quadrati | 320,00 | 0,00 | |
|  | TERRENO ULIV | Terreno | 075043 | 13905 | 103 | 203 | | | | | Metri Quadrati | 815,00 | 0,00 | |
|  | TERRENO SEMI | Terreno | 075043 | 13905 | 103 | 211 | | | | | Metri Quadrati | 48,00 | 0,00 | |
|  | TERRENO PAS | Terreno | 075043 | 638 | 15 | 17 | | | | | Metri Quadrati | 2.502,00 | 0,00 | |
|  | TERRENO ULIV | Terreno | 075043 | 13905 | 103 | 113 | | | | | Metri Quadrati | 5.200,00 | 0,00 | |
|  | TERRENO SEMI | Terreno | 075043 | 13905 | 103 | 146 | | | | | Metri Quadrati | 120,00 | 0,00 | |
|  | TERRENO SEMI | Terreno | 075043 | 8736 | 19 | 1126 | | | | | Metri Quadrati | 100,00 | 0,00 | |
|  | TERRENO SEMI | Terreno | 075043 | 4611 | 19 | 1014 | | | | | Metri Quadrati | 62,00 | 0,00 | |
|  | TERRENO SEMI | Terreno | 075043 | 13905 | 103 | 157 | | | | | Metri Quadrati | 104,00 | 0,00 | |
|  | TERRENO SEMI | Terreno | 075043 | 13905 | 103 | 165 | | | | | Metri Quadrati | 20,00 | 0,00 | |
|  | TERRENO PAS | Terreno | 075043 | 638 | 21 | 177 | | | | | Metri Quadrati | 5.330,00 | 0,00 | |
|  | TERRENO SEMI | Terreno | 075043 | 13905 | 104 | 38 | | | | | Metri Quadrati | 1.550,00 | 0,00 | |
|  | TERRENO SEMI | Terreno | 075043 | 13905 | 104 | 23 | | | | | Metri Quadrati | 320,00 | 0,00 | |

| Catastale | Categoria Terreno | Classe Ter | Reddito Dominicale | Reddito Agrario | Codice Possesso | Percentuale Possesso | Valore Bilancio | ID Indirizzo | Indirizzo Completo | Localita |
|-----------|-------------------|------------|--------------------|-----------------|-----------------|----------------------|-----------------|--------------|--|----------|
| 0,00 | FU DA ACCERT | U | 0,00 | 0,00 | PP | 100,00 | 0,00 € | 568,00 | MELENDUGNO MELENDUGNO MELENDUGNO 0/SNC | |
| 0,00 | VIGNETO | 1 | 9,67 | 5,16 | PP | 100,00 | 906,56 € | 568,00 | MELENDUGNO MELENDUGNO MELENDUGNO 0/SNC | |
| 0,00 | VIGNETO | 1 | 46,48 | 24,79 | PP | 100,00 | 4.357,50 € | 568,00 | MELENDUGNO MELENDUGNO MELENDUGNO 0/SNC | |
| 0,00 | INCOLT STER | U | 0,00 | 0,00 | PP | 100,00 | 0,00 € | 568,00 | MELENDUGNO MELENDUGNO MELENDUGNO 0/SNC | |
| 0,00 | ULIVETO | 3 | 0,80 | 0,62 | PP | 100,00 | 75,00 € | 568,00 | MELENDUGNO MELENDUGNO MELENDUGNO 0/SNC | |
| 0,00 | ULIVETO | 3 | 2,79 | 2,17 | PP | 100,00 | 261,56 € | 568,00 | MELENDUGNO MELENDUGNO MELENDUGNO 0/SNC | |
| 0,00 | SEMINATIVO | 2 | 0,19 | 0,12 | PP | 100,00 | 17,81 € | 568,00 | MELENDUGNO MELENDUGNO MELENDUGNO 0/SNC | |
| 0,00 | SEMINATIVO | 3 | 4,15 | 3,39 | PP | 100,00 | 389,06 € | 568,00 | MELENDUGNO MELENDUGNO MELENDUGNO 0/SNC | |
| 0,00 | SEMINATIVO | 3 | 3,12 | 2,56 | PP | 100,00 | 292,50 € | 568,00 | MELENDUGNO MELENDUGNO MELENDUGNO 0/SNC | |
| 0,00 | SEMINATIVO | 3 | 1,14 | 0,93 | PP | 100,00 | 106,87 € | 568,00 | MELENDUGNO MELENDUGNO MELENDUGNO 0/SNC | |
| 0,00 | SEMINATIVO | 3 | 0,91 | 0,74 | PP | 100,00 | 85,31 € | 568,00 | MELENDUGNO MELENDUGNO MELENDUGNO 0/SNC | |
| 0,00 | ULIVETO | 2 | 2,53 | 2,10 | PP | 100,00 | 237,19 € | 568,00 | MELENDUGNO MELENDUGNO MELENDUGNO 0/SNC | |
| 0,00 | SEMINATIVO | 2 | 0,21 | 0,14 | PP | 100,00 | 19,69 € | 568,00 | MELENDUGNO MELENDUGNO MELENDUGNO 0/SNC | |
| 0,00 | PASCOLO | 2 | 1,81 | 1,16 | PP | 100,00 | 169,69 € | 568,00 | MELENDUGNO MELENDUGNO MELENDUGNO 0/SNC | |
| 0,00 | ULIVETO | 3 | 12,09 | 9,40 | PP | 100,00 | 1.133,44 € | 568,00 | MELENDUGNO MELENDUGNO MELENDUGNO 0/SNC | |
| 0,00 | SEMINATIVO | 3 | 0,34 | 0,28 | PP | 100,00 | 31,88 € | 568,00 | MELENDUGNO MELENDUGNO MELENDUGNO 0/SNC | |
| 0,00 | SEMINATIVO | 3 | 0,28 | 0,23 | DS | 100,00 | 26,25 € | 568,00 | MELENDUGNO MELENDUGNO MELENDUGNO 0/SNC | |
| 0,00 | SEMIN ARBOR | 1 | 0,27 | 0,16 | DS | 100,00 | 25,31 € | 568,00 | MELENDUGNO MELENDUGNO MELENDUGNO 0/SNC | |
| 0,00 | SEMINATIVO | 3 | 0,30 | 0,24 | PP | 100,00 | 28,13 € | 568,00 | MELENDUGNO MELENDUGNO MELENDUGNO 0/SNC | |
| 0,00 | SEMINATIVO | 2 | 0,09 | 0,06 | PP | 100,00 | 8,44 € | 568,00 | MELENDUGNO MELENDUGNO MELENDUGNO 0/SNC | |
| 0,00 | PASCOLO | 2 | 3,85 | 2,48 | PP | 100,00 | 360,94 € | 568,00 | MELENDUGNO MELENDUGNO MELENDUGNO 0/SNC | |
| 0,00 | SEMINATIVO | 3 | 4,40 | 3,60 | PP | 100,00 | 412,50 € | 568,00 | MELENDUGNO MELENDUGNO MELENDUGNO 0/SNC | |
| 0,00 | SEMINATIVO | 2 | 1,40 | 0,91 | PP | 100,00 | 131,25 € | 568,00 | MELENDUGNO MELENDUGNO MELENDUGNO 0/SNC | |

| | Denominazione | Tipo Unita | Com.Catastale | Partita | Foglio | Particella | Sub | Categ Fab | Categ Catastale | Classe Fab | Unit Misura | Consistenza | Sup. Fab | Rendita Ca |
|--|---------------|------------|---------------|---------|--------|------------|-----|-----------|-----------------|------------|----------------|-------------|----------|------------|
|  | TERRENO SEMI | Terreno | 075043 | 13905 | 104 | 28 | | | | | Metri Quadrati | 400,00 | 0,00 | |
|  | TERRENO SEMI | Terreno | 075043 | 13905 | 104 | 30 | | | | | Metri Quadrati | 470,00 | 0,00 | |
|  | TERRENO FICH | Terreno | 075043 | 13905 | 104 | 35 | | | | | Metri Quadrati | 100,00 | 0,00 | |
|  | TERRENO SEMI | Terreno | 075043 | 13905 | 103 | 216 | | | | | Metri Quadrati | 696,00 | 0,00 | |
|  | TERRENO SEMI | Terreno | 075043 | 13905 | 104 | 43 | | | | | Metri Quadrati | 650,00 | 0,00 | |
|  | TERRENO SEMI | Terreno | 075043 | 13905 | 103 | 32 | | | | | Metri Quadrati | 600,00 | 0,00 | |
|  | TERRENO SEMI | Terreno | 075043 | 13905 | 104 | 63 | | | | | Metri Quadrati | 1.190,00 | 0,00 | |
|  | TERRENO PAS | Terreno | 075043 | 638 | 11 | 30 | | | | | Metri Quadrati | 3.267,00 | 0,00 | |
|  | TERRENO PAS | Terreno | 075043 | 638 | 14 | 34 | | | | | Metri Quadrati | 314,00 | 0,00 | |
|  | TERRENO ULIV | Terreno | 075043 | 13901 | 103 | 230 | | | | | Metri Quadrati | 300,00 | 0,00 | |
|  | TERRENO PAS | Terreno | 075043 | 638 | 15 | 18 | | | | | Metri Quadrati | 732,00 | 0,00 | |
|  | TERRENO SEMI | Terreno | 075043 | 13905 | 103 | 36 | | | | | Metri Quadrati | 170,00 | 0,00 | |
|  | TERRENO PAS | Terreno | 075043 | 638 | 18 | 59 | | | | | Metri Quadrati | 2.103,00 | 0,00 | |
|  | TERRENO SEMI | Terreno | 075043 | 13511 | 19 | 1078 | | | | | Metri Quadrati | 7,00 | 0,00 | |
|  | TERRENO SEMI | Terreno | 075043 | 13346 | 19 | 1003 | | | | | Metri Quadrati | 569,00 | 0,00 | |
|  | TERRENO PAS | Terreno | 075043 | 638 | 17 | 12 | | | | | Metri Quadrati | 2.923,00 | 0,00 | |
|  | TERRENO SEMI | Terreno | 075043 | 4611 | 19 | 1012 | | | | | Metri Quadrati | 90,00 | 0,00 | |
|  | TERRENO PAS | Terreno | 075043 | 638 | 18 | 60 | | | | | Metri Quadrati | 1.270,00 | 0,00 | |
|  | TERRENO SEMI | Terreno | 075043 | 1265 | 19 | 1000 | | | | | Metri Quadrati | 123,00 | 0,00 | |
|  | TERRENO PAS | Terreno | 075043 | 638 | 15 | 20 | | | | | Metri Quadrati | 1.799,00 | 0,00 | |
|  | TERRENO SEMI | Terreno | 075043 | 13346 | 19 | 1004 | | | | | Metri Quadrati | 13,00 | 0,00 | |
|  | TERRENO SEMI | Terreno | 075043 | 13511 | 19 | 1081 | | | | | Metri Quadrati | 250,00 | 0,00 | |
|  | TERRENO SEMI | Terreno | 075043 | 13346 | 19 | 1005 | | | | | Metri Quadrati | 16,00 | 0,00 | |
























| Catastale | Categoria Terreno | Classe Ter | Reddito Dominicale | Reddito Agrario | Codice Possesso | Percentuale Possesso | Valore Bilancio | ID Indirizzo | Indirizzo Completo | Localita |
|-----------|-------------------|------------|--------------------|-----------------|-----------------|----------------------|-----------------|--------------|--|----------|
| 0,00 | SEMINATIVO | 3 | 1,14 | 0,93 | PP | 100,00 | 106,87 € | 568,00 | MELENDUGNO MELENDUGNO MELENDUGNO 0/SNC | |
| 0,00 | SEMINATIVO | 3 | 1,34 | 1,09 | PP | 100,00 | 125,63 € | 568,00 | MELENDUGNO MELENDUGNO MELENDUGNO 0/SNC | |
| 0,00 | FICHETO | 2 | 0,46 | 0,49 | PP | 100,00 | 43,13 € | 568,00 | MELENDUGNO MELENDUGNO MELENDUGNO 0/SNC | |
| 0,00 | SEMINATIVO | 2 | 3,06 | 1,98 | PP | 100,00 | 286,88 € | 568,00 | MELENDUGNO MELENDUGNO MELENDUGNO 0/SNC | |
| 0,00 | SEMINATIVO | 3 | 1,85 | 1,51 | PP | 100,00 | 173,44 € | 568,00 | MELENDUGNO MELENDUGNO MELENDUGNO 0/SNC | |
| 0,00 | SEMINATIVO | 2 | 2,63 | 1,70 | PP | 100,00 | 246,56 € | 568,00 | MELENDUGNO MELENDUGNO MELENDUGNO 0/SNC | |
| 0,00 | SEMINATIVO | 3 | 3,38 | 2,77 | PP | 100,00 | 316,88 € | 568,00 | MELENDUGNO MELENDUGNO MELENDUGNO 0/SNC | |
| 0,00 | PASCOLO | 2 | 2,36 | 1,52 | PP | 100,00 | 221,25 € | 568,00 | MELENDUGNO MELENDUGNO MELENDUGNO 0/SNC | |
| 0,00 | PASCOLO | 2 | 0,23 | 0,15 | PP | 100,00 | 21,56 € | 568,00 | MELENDUGNO MELENDUGNO MELENDUGNO 0/SNC | |
| 0,00 | ULIVETO | 3 | 0,70 | 0,54 | PP | 100,00 | 65,63 € | 568,00 | MELENDUGNO MELENDUGNO MELENDUGNO 0/SNC | |
| 0,00 | PASCOLO | 2 | 0,53 | 0,34 | PP | 100,00 | 49,69 € | 568,00 | MELENDUGNO MELENDUGNO MELENDUGNO 0/SNC | |
| 0,00 | SEMINATIVO | 2 | 0,75 | 0,48 | PP | 100,00 | 70,31 € | 568,00 | MELENDUGNO MELENDUGNO MELENDUGNO 0/SNC | |
| 0,00 | PASCOLO | 2 | 1,52 | 0,98 | PP | 100,00 | 142,50 € | 568,00 | MELENDUGNO MELENDUGNO MELENDUGNO 0/SNC | |
| 0,00 | SEMINATIVO | 4 | 0,01 | 0,02 | DS | 100,00 | 0,94 € | 568,00 | MELENDUGNO MELENDUGNO MELENDUGNO 0/SNC | |
| 0,00 | SEMINATIVO | 4 | 0,88 | 1,32 | DS | 100,00 | 82,50 € | 568,00 | MELENDUGNO MELENDUGNO MELENDUGNO 0/SNC | |
| 0,00 | PASCOLO | 2 | 2,11 | 1,36 | PP | 100,00 | 197,81 € | 568,00 | MELENDUGNO MELENDUGNO MELENDUGNO 0/SNC | |
| 0,00 | SEMIN ARBOR | 1 | 0,40 | 0,23 | DS | 100,00 | 37,50 € | 568,00 | MELENDUGNO MELENDUGNO MELENDUGNO 0/SNC | |
| 0,00 | PASCOLO | 2 | 0,92 | 0,59 | PP | 100,00 | 86,25 € | 568,00 | MELENDUGNO MELENDUGNO MELENDUGNO 0/SNC | |
| 0,00 | SEMINATIVO | 2 | 0,54 | 0,35 | DS | 100,00 | 50,63 € | 568,00 | MELENDUGNO MELENDUGNO MELENDUGNO 0/SNC | |
| 0,00 | PASCOLO | 2 | 1,30 | 0,84 | PP | 100,00 | 121,88 € | 568,00 | MELENDUGNO MELENDUGNO MELENDUGNO 0/SNC | |
| 0,00 | SEMINATIVO | 4 | 0,02 | 0,03 | DS | 100,00 | 1,88 € | 568,00 | MELENDUGNO MELENDUGNO MELENDUGNO 0/SNC | |
| 0,00 | SEMINATIVO | 4 | 0,39 | 0,58 | DS | 100,00 | 36,56 € | 568,00 | MELENDUGNO MELENDUGNO MELENDUGNO 0/SNC | |
| 0,00 | SEMINATIVO | 4 | 0,02 | 0,04 | DS | 100,00 | 1,88 € | 568,00 | MELENDUGNO MELENDUGNO MELENDUGNO 0/SNC | |

| | Denominazione | Tipo Unita | Com.Catastale | Partita | Foglio | Particella | Sub | Categ Fab | Categ Catastale | Classe Fab | Unit Misura | Consistenza | Sup. Fab | Rendita Ca |
|--|---------------|------------|---------------|---------|--------|------------|-----|-----------|-----------------|------------|----------------|-------------|----------|------------|
|  | TERRENO ULIV | Terreno | 075043 | 13904 | 102 | 89 | | | | | Metri Quadrati | 8,00 | 0,00 | |
|  | TERRENO ULIV | Terreno | 075043 | 13904 | 102 | 74 | | | | | Metri Quadrati | 830,00 | 0,00 | |
|  | TERRENO PAS | Terreno | 075043 | 638 | 15 | 86 | | | | | Metri Quadrati | 431,00 | 0,00 | |
|  | TERRENO ULIV | Terreno | 075043 | 13905 | 103 | 143 | | | | | Metri Quadrati | 17,00 | 0,00 | |
|  | TERRENO ULIV | Terreno | 075043 | 13901 | 102 | 95 | | | | | Metri Quadrati | 54,00 | 0,00 | |
|  | TERRENO INCO | Terreno | 075043 | 638 | 16 | 186 | | | | | Metri Quadrati | 1.982,00 | 0,00 | |
|  | TERRENO PAS | Terreno | 075043 | 638 | 15 | 88 | | | | | Metri Quadrati | 86,00 | 0,00 | |
|  | TERRENO SEMI | Terreno | 075043 | 6627 | 19 | 1076 | | | | | Metri Quadrati | 163,00 | 0,00 | |
|  | TERRENO SEMI | Terreno | 075043 | 13511 | 19 | 1082 | | | | | Metri Quadrati | 1,00 | 0,00 | |
|  | TERRENO SEMI | Terreno | 075043 | 13511 | 19 | 1083 | | | | | Metri Quadrati | 51,00 | 0,00 | |
|  | TERRENO SEMI | Terreno | 075043 | 13512 | 19 | 1084 | | | | | Metri Quadrati | 340,00 | 0,00 | |
|  | TERRENO SEMI | Terreno | 075043 | 13512 | 19 | 1089 | | | | | Metri Quadrati | 41,00 | 0,00 | |
|  | TERRENO SEMI | Terreno | 075043 | 13512 | 19 | 1090 | | | | | Metri Quadrati | 14,00 | 0,00 | |
|  | TERRENO PAS | Terreno | 075043 | 638 | 15 | 19 | | | | | Metri Quadrati | 209,00 | 0,00 | |
|  | TERRENO SEMI | Terreno | 075043 | 4611 | 19 | 1013 | | | | | Metri Quadrati | 33,00 | 0,00 | |
|  | TERRENO ULIV | Terreno | 075043 | 4832 | 19 | 1073 | | | | | Metri Quadrati | 140,00 | 0,00 | |
|  | TERRENO PAS | Terreno | 075043 | 638 | 15 | 87 | | | | | Metri Quadrati | 665,00 | 0,00 | |
|  | TERRENO INCO | Terreno | 075043 | 638 | 16 | 187 | | | | | Metri Quadrati | 15,00 | 0,00 | |
|  | TERRENO SEMI | Terreno | 075043 | 13511 | 19 | 1079 | | | | | Metri Quadrati | 13,00 | 0,00 | |
|  | TERRENO FICH | Terreno | 075043 | 4892 | 19 | 1095 | | | | | Metri Quadrati | 910,00 | 0,00 | |
|  | TERRENO MOD | Terreno | 075043 | 0 | 19 | 1101 | | | | | Metri Quadrati | 0,00 | 0,00 | |
|  | TERRENO SEMI | Terreno | 075043 | 14753 | 19 | 1121 | | | | | Metri Quadrati | 74,00 | 0,00 | |
|  | TERRENO FICH | Terreno | 075043 | 11832 | 19 | 2008 | | | | | Metri Quadrati | 52,00 | 0,00 | |
























| Catastale | Categoria Terreno | Classe Ter | Reddito Dominicale | Reddito Agrario | Codice Possesso | Percentuale Possesso | Valore Bilancio | ID Indirizzo | Indirizzo Completo | Localita |
|-----------|-------------------|------------|--------------------|-----------------|-----------------|----------------------|-----------------|--------------|--|----------|
| 0,00 | ULIVETO | 3 | 0,02 | 0,01 | PP | 100,00 | 1,88 € | 568,00 | MELENDUGNO MELENDUGNO MELENDUGNO 0/SNC | |
| 0,00 | ULIVETO | 3 | 1,93 | 1,50 | PP | 100,00 | 180,94 € | 568,00 | MELENDUGNO MELENDUGNO MELENDUGNO 0/SNC | |
| 0,00 | PASCOLO | 2 | 0,31 | 0,20 | PP | 100,00 | 29,06 € | 568,00 | MELENDUGNO MELENDUGNO MELENDUGNO 0/SNC | |
| 0,00 | ULIVETO | 3 | 0,04 | 0,03 | PP | 100,00 | 3,75 € | 568,00 | MELENDUGNO MELENDUGNO MELENDUGNO 0/SNC | |
| 0,00 | ULIVETO | 3 | 0,13 | 0,10 | PP | 100,00 | 12,19 € | 568,00 | MELENDUGNO MELENDUGNO MELENDUGNO 0/SNC | |
| 0,00 | INCOLT PROD | U | 0,31 | 0,31 | PP | 100,00 | 29,06 € | 568,00 | MELENDUGNO MELENDUGNO MELENDUGNO 0/SNC | |
| 0,00 | PASCOLO | 2 | 0,06 | 0,04 | PP | 100,00 | 5,63 € | 568,00 | MELENDUGNO MELENDUGNO MELENDUGNO 0/SNC | |
| 0,00 | SEMINATIVO | 4 | 0,25 | 0,38 | DS | 100,00 | 23,44 € | 568,00 | MELENDUGNO MELENDUGNO MELENDUGNO 0/SNC | |
| 0,00 | SEMINATIVO | 4 | 0,00 | 0,00 | DS | 100,00 | 0,00 € | 568,00 | MELENDUGNO MELENDUGNO MELENDUGNO 0/SNC | |
| 0,00 | SEMINATIVO | 4 | 0,08 | 0,12 | DS | 100,00 | 7,50 € | 568,00 | MELENDUGNO MELENDUGNO MELENDUGNO 0/SNC | |
| 0,00 | SEMINATIVO | 4 | 0,53 | 0,79 | DS | 100,00 | 49,69 € | 568,00 | MELENDUGNO MELENDUGNO MELENDUGNO 0/SNC | |
| 0,00 | SEMINATIVO | 4 | 0,06 | 0,10 | DS | 100,00 | 5,63 € | 568,00 | MELENDUGNO MELENDUGNO MELENDUGNO 0/SNC | |
| 0,00 | SEMINATIVO | 4 | 0,02 | 0,03 | DS | 100,00 | 1,88 € | 568,00 | MELENDUGNO MELENDUGNO MELENDUGNO 0/SNC | |
| 0,00 | PASCOLO | 2 | 0,15 | 0,10 | PP | 100,00 | 14,06 € | 568,00 | MELENDUGNO MELENDUGNO MELENDUGNO 0/SNC | |
| 0,00 | SEMIN ARBOR | 1 | 0,14 | 0,09 | DS | 100,00 | 13,13 € | 568,00 | MELENDUGNO MELENDUGNO MELENDUGNO 0/SNC | |
| 0,00 | ULIVETO | 2 | 0,43 | 0,36 | DS | 100,00 | 40,31 € | 568,00 | MELENDUGNO MELENDUGNO MELENDUGNO 0/SNC | |
| 0,00 | PASCOLO | 2 | 0,48 | 0,31 | PP | 100,00 | 45,00 € | 568,00 | MELENDUGNO MELENDUGNO MELENDUGNO 0/SNC | |
| 0,00 | INCOLT PROD | U | 0,00 | 0,00 | PP | 100,00 | 0,00 € | 568,00 | MELENDUGNO MELENDUGNO MELENDUGNO 0/SNC | |
| 0,00 | SEMINATIVO | 4 | 0,02 | 0,03 | DS | 100,00 | 1,88 € | 568,00 | MELENDUGNO MELENDUGNO MELENDUGNO 0/SNC | |
| 0,00 | FICHETO | 1 | 7,05 | 5,40 | DS | 100,00 | 660,94 € | 568,00 | MELENDUGNO MELENDUGNO MELENDUGNO 0/SNC | |
| 0,00 | MODELLO 26 | | 0,00 | 0,00 | DS | 100,00 | 0,00 € | 568,00 | MELENDUGNO MELENDUGNO MELENDUGNO 0/SNC | |
| 0,00 | SEMINATIVO | 3 | 0,21 | 0,17 | DS | 100,00 | 19,69 € | 568,00 | MELENDUGNO MELENDUGNO MELENDUGNO 0/SNC | |
| 0,00 | FICHETO | 2 | 0,24 | 0,26 | DS | 100,00 | 22,50 € | 568,00 | MELENDUGNO MELENDUGNO MELENDUGNO 0/SNC | |

| | Denominazione | Tipo Unita | Com.Catastale | Partita | Foglio | Particella | Sub | Categ Fab | Categ Catastale | Classe Fab | Unit Misura | Consistenza | Sup. Fab | Rendita Ca |
|--|---------------|------------|---------------|---------|--------|------------|-----|-----------|-----------------|------------|----------------|-------------|----------|------------|
|  | TERRENO PAS | Terreno | 075043 | 13394 | 42 | 200 | | | | | Metri Quadrati | 370,00 | 0,00 | |
|  | TERRENO FICH | Terreno | 075043 | 13981 | 19 | 2037 | | | | | Metri Quadrati | 167,00 | 0,00 | |
|  | TERRENO FICH | Terreno | 075043 | 14177 | 19 | 144 | | | | | Metri Quadrati | 902,00 | 0,00 | |
|  | TERRENO SEMI | Terreno | 075043 | 2508 | 19 | 1611 | | | | | Metri Quadrati | 730,00 | 0,00 | |
|  | TERRENO SEMI | Terreno | 075043 | 2269 | 19 | 1465 | | | | | Metri Quadrati | 360,00 | 0,00 | |
|  | TERRENO ULIV | Terreno | 075043 | 14037 | 19 | 1493 | | | | | Metri Quadrati | 254,00 | 0,00 | |
|  | TERRENO ULIV | Terreno | 075043 | 14038 | 19 | 1720 | | | | | Metri Quadrati | 551,00 | 0,00 | |
|  | TERRENO ARE | Terreno | 075043 | 0 | 19 | 153 | | | | | Metri Quadrati | 94,00 | 0,00 | |
|  | TERRENO FICH | Terreno | 075043 | 13774 | 19 | 155 | | | | | Metri Quadrati | 2.766,00 | 0,00 | |
|  | TERRENO SEMI | Terreno | 075043 | 13116 | 19 | 160 | | | | | Metri Quadrati | 94,00 | 0,00 | |
|  | TERRENO FICH | Terreno | 075043 | 7437 | 19 | 1741 | | | | | Metri Quadrati | 222,00 | 0,00 | |
|  | TERRENO SEMI | Terreno | 075043 | 13116 | 19 | 1189 | | | | | Metri Quadrati | 216,00 | 0,00 | |
|  | TERRENO SEMI | Terreno | 075043 | 13116 | 19 | 1188 | | | | | Metri Quadrati | 29,00 | 0,00 | |
|  | TERRENO FICH | Terreno | 075043 | 8048 | 19 | 1630 | | | | | Metri Quadrati | 12,00 | 0,00 | |
|  | TERRENO FICH | Terreno | 075043 | 3321 | 19 | 137 | | | | | Metri Quadrati | 5.543,00 | 0,00 | |
|  | TERRENO SEMI | Terreno | 075043 | 15433 | 19 | 1229 | | | | | Metri Quadrati | 32,00 | 0,00 | |
|  | TERRENO SEMI | Terreno | 075043 | 8731 | 19 | 163 | | | | | Metri Quadrati | 282,00 | 0,00 | |
|  | TERRENO SEMI | Terreno | 075043 | 0 | 19 | 1721 | | | | | Metri Quadrati | 23,00 | 0,00 | |
|  | TERRENO SEMI | Terreno | 075043 | 15433 | 19 | 1399 | | | | | Metri Quadrati | 331,00 | 0,00 | |
|  | TERRENO ULIV | Terreno | 075043 | 0 | 19 | 1722 | | | | | Metri Quadrati | 2.637,00 | 0,00 | |
|  | TERRENO FICH | Terreno | 075043 | 19225 | 19 | 1723 | | | | | Metri Quadrati | 192,00 | 0,00 | |
|  | TERRENO FICH | Terreno | 075043 | 19488 | 19 | 1734 | | | | | Metri Quadrati | 28,00 | 0,00 | |
|  | TERRENO FICH | Terreno | 075043 | 8048 | 19 | 1627 | | | | | Metri Quadrati | 140,00 | 0,00 | |
























| Catastale | Categoria Terreno | Classe Ter | Reddito Dominicale | Reddito Agrario | Codice Possesso | Percentuale Possesso | Valore Bilancio | ID Indirizzo | Indirizzo Completo | Localita |
|-----------|-------------------|------------|--------------------|-----------------|-----------------|----------------------|-----------------|--------------|--|----------|
| 0,00 | PASCOLO | 2 | 0,27 | 0,17 | PP | 100,00 | 25,31 € | 568,00 | MELENDUGNO MELENDUGNO MELENDUGNO 0/SNC | |
| 0,00 | FICHETO | 1 | 1,29 | 0,99 | PP | 100,00 | 120,94 € | 568,00 | MELENDUGNO MELENDUGNO MELENDUGNO 0/SNC | |
| 0,00 | FICHETO | 1 | 6,99 | 5,36 | DS | 100,00 | 655,31 € | 568,00 | MELENDUGNO MELENDUGNO MELENDUGNO 0/SNC | |
| 0,00 | SEMINATIVO | 3 | 2,07 | 1,70 | DS | 100,00 | 194,06 € | 568,00 | MELENDUGNO MELENDUGNO MELENDUGNO 0/SNC | |
| 0,00 | SEMINATIVO | 4 | 0,56 | 0,84 | | 100,00 | 52,50 € | 568,00 | MELENDUGNO MELENDUGNO MELENDUGNO 0/SNC | |
| 0,00 | ULIVETO | 2 | 0,79 | 0,66 | DS | 100,00 | 74,06 € | 568,00 | MELENDUGNO MELENDUGNO MELENDUGNO 0/SNC | |
| 0,00 | ULIVETO | 2 | 1,71 | 1,42 | DS | 100,00 | 160,31 € | 568,00 | MELENDUGNO MELENDUGNO MELENDUGNO 0/SNC | |
| 0,00 | AREA FAB DM | | 0,00 | 0,00 | DS | 100,00 | 0,00 € | 568,00 | MELENDUGNO MELENDUGNO MELENDUGNO 0/SNC | |
| 0,00 | FICHETO | 1 | 21,43 | 16,43 | DS | 100,00 | 2.009,06 € | 568,00 | MELENDUGNO MELENDUGNO MELENDUGNO 0/SNC | |
| 0,00 | SEMINATIVO | 3 | 0,27 | 0,22 | DS | 100,00 | 25,31 € | 568,00 | MELENDUGNO MELENDUGNO MELENDUGNO 0/SNC | |
| 0,00 | FICHETO | 2 | 1,03 | 1,09 | DS | 100,00 | 96,56 € | 568,00 | MELENDUGNO MELENDUGNO MELENDUGNO 0/SNC | |
| 0,00 | SEMINATIVO | 4 | 0,33 | 0,50 | DS | 100,00 | 30,94 € | 568,00 | MELENDUGNO MELENDUGNO MELENDUGNO 0/SNC | |
| 0,00 | SEMINATIVO | 3 | 0,08 | 0,07 | DS | 100,00 | 7,50 € | 568,00 | MELENDUGNO MELENDUGNO MELENDUGNO 0/SNC | |
| 0,00 | FICHETO | 1 | 0,09 | 0,07 | PP | 100,00 | 8,44 € | 568,00 | MELENDUGNO MELENDUGNO MELENDUGNO 0/SNC | |
| 0,00 | FICHETO | 1 | 42,94 | 32,92 | | 100,00 | 4.025,63 € | 568,00 | MELENDUGNO MELENDUGNO MELENDUGNO 0/SNC | |
| 0,00 | SEMINATIVO | 4 | 0,05 | 0,07 | DS | 100,00 | 4,69 € | 568,00 | MELENDUGNO MELENDUGNO MELENDUGNO 0/SNC | |
| 0,00 | SEMINATIVO | 3 | 0,80 | 0,66 | DS | 100,00 | 75,00 € | 568,00 | MELENDUGNO MELENDUGNO MELENDUGNO 0/SNC | |
| 0,00 | SEMINATIVO | 1 | 0,12 | 0,07 | DS | 100,00 | 11,25 € | 568,00 | MELENDUGNO MELENDUGNO MELENDUGNO 0/SNC | |
| 0,00 | SEMINATIVO | 4 | 0,51 | 0,77 | DS | 100,00 | 47,81 € | 568,00 | MELENDUGNO MELENDUGNO MELENDUGNO 0/SNC | |
| 0,00 | ULIVETO | 3 | 6,13 | 4,77 | DS | 100,00 | 574,69 € | 568,00 | MELENDUGNO MELENDUGNO MELENDUGNO 0/SNC | |
| 0,00 | FICHETO | 2 | 0,89 | 0,94 | DS | 100,00 | 83,44 € | 568,00 | MELENDUGNO MELENDUGNO MELENDUGNO 0/SNC | |
| 0,00 | FICHETO | 2 | 0,13 | 0,14 | PP | 100,00 | 12,19 € | 568,00 | MELENDUGNO MELENDUGNO MELENDUGNO 0/SNC | |
| 0,00 | FICHETO | 1 | 1,08 | 0,83 | PP | 100,00 | 101,25 € | 568,00 | MELENDUGNO MELENDUGNO MELENDUGNO 0/SNC | |

| | Denominazione | Tipo Unita | Com.Catastale | Partita | Foglio | Particella | Sub | Categ Fab | Categ Catastale | Classe Fab | Unit Misura | Consistenza | Sup. Fab | Rendita Ca |
|--|---------------|------------|---------------|---------|--------|------------|-----|-----------|-----------------|------------|----------------|-------------|----------|------------|
|  | TERRENO SEMI | Terreno | 075043 | 2269 | 19 | 1466 | | | | | Metri Quadrati | 1.481,00 | 0,00 | |
|  | TERRENO ULIV | Terreno | 075043 | 0 | 19 | 2046 | | | | | Metri Quadrati | 2.028,00 | 0,00 | |
|  | TERRENO FICH | Terreno | 075043 | 7437 | 19 | 1743 | | | | | Metri Quadrati | 220,00 | 0,00 | |
|  | TERRENO SEMI | Terreno | 075043 | 0 | 19 | 1990 | | | | | Metri Quadrati | 314,00 | 0,00 | |
|  | TERRENO SEMI | Terreno | 075043 | 15436 | 19 | 1700 | | | | | Metri Quadrati | 40,00 | 0,00 | |
|  | TERRENO SEMI | Terreno | 075043 | 15438 | 19 | 1696 | | | | | Metri Quadrati | 37,00 | 0,00 | |
|  | TERRENO ULIV | Terreno | 075043 | 0 | 19 | 407 | | | | | Metri Quadrati | 315,00 | 0,00 | |
|  | TERRENO FICH | Terreno | 075043 | 19324 | 19 | 1796 | | | | | Metri Quadrati | 20,00 | 0,00 | |
|  | TERRENO MOD | Terreno | 075043 | 0 | 19 | 2006 | | | | | Metri Quadrati | 0,00 | 0,00 | |
|  | TERRENO SEMI | Terreno | 075043 | 26553 | 19 | 1708 | | | | | Metri Quadrati | 18,00 | 0,00 | |
|  | TERRENO FICH | Terreno | 075043 | 7437 | 19 | 180 | | | | | Metri Quadrati | 216,00 | 0,00 | |
|  | TERRENO FICH | Terreno | 075043 | 19324 | 19 | 1801 | | | | | Metri Quadrati | 4,00 | 0,00 | |
|  | TERRENO FICH | Terreno | 075043 | 25890 | 19 | 1849 | | | | | Metri Quadrati | 220,00 | 0,00 | |
|  | TERRENO FICH | Terreno | 075043 | 25890 | 19 | 1848 | | | | | Metri Quadrati | 286,00 | 0,00 | |
|  | TERRENO ULIV | Terreno | 075043 | 0 | 19 | 1846 | | | | | Metri Quadrati | 286,00 | 0,00 | |
|  | TERRENO FICH | Terreno | 075043 | 25890 | 19 | 1845 | | | | | Metri Quadrati | 286,00 | 0,00 | |
|  | TERRENO SEMI | Terreno | 075043 | 0 | 19 | 1991 | | | | | Metri Quadrati | 217,00 | 0,00 | |
|  | TERRENO ORT | Terreno | 075043 | 9700 | 19 | 1757 | | | | | Metri Quadrati | 271,00 | 0,00 | |
|  | TERRENO FICH | Terreno | 075043 | 19324 | 19 | 1797 | | | | | Metri Quadrati | 6,00 | 0,00 | |
|  | TERRENO ULIV | Terreno | 075043 | 15010 | 84 | 228 | | | | | Metri Quadrati | 230,00 | 0,00 | |
|  | TERRENO FICH | Terreno | 075043 | 13774 | 19 | 1832 | | | | | Metri Quadrati | 849,00 | 0,00 | |
|  | TERRENO FICH | Terreno | 075043 | 13774 | 19 | 1833 | | | | | Metri Quadrati | 390,00 | 0,00 | |
|  | TERRENO ULIV | Terreno | 075043 | 18120 | 84 | 238 | | | | | Metri Quadrati | 1.022,00 | 0,00 | |
























| Catastale | Categoria Terreno | Classe Ter | Reddito Dominicale | Reddito Agrario | Codice Possesso | Percentuale Possesso | Valore Bilancio | ID Indirizzo | Indirizzo Completo | Localita |
|-----------|-------------------|------------|--------------------|-----------------|-----------------|----------------------|-----------------|--------------|--|----------|
| 0,00 | SEMINATIVO | 4 | 2,29 | 3,44 | | 100,00 | 214,69 € | 568,00 | MELENDUGNO MELENDUGNO MELENDUGNO 0/SNC | |
| 0,00 | ULIVETO | 3 | 4,71 | 3,67 | DS | 100,00 | 441,56 € | 568,00 | MELENDUGNO MELENDUGNO MELENDUGNO 0/SNC | |
| 0,00 | FICHETO | 2 | 1,02 | 1,08 | DS | 100,00 | 95,63 € | 568,00 | MELENDUGNO MELENDUGNO MELENDUGNO 0/SNC | |
| 0,00 | SEMINATIVO | 3 | 0,89 | 0,73 | DS | 100,00 | 83,44 € | 568,00 | MELENDUGNO MELENDUGNO MELENDUGNO 0/SNC | |
| 0,00 | SEMINATIVO | 4 | 0,06 | 0,09 | DS | 100,00 | 5,63 € | 568,00 | MELENDUGNO MELENDUGNO MELENDUGNO 0/SNC | |
| 0,00 | SEMINATIVO | 4 | 0,06 | 0,09 | DS | 100,00 | 5,63 € | 568,00 | MELENDUGNO MELENDUGNO MELENDUGNO 0/SNC | |
| 0,00 | ULIVETO | 3 | 0,73 | 0,57 | DS | 100,00 | 68,44 € | 568,00 | MELENDUGNO MELENDUGNO MELENDUGNO 0/SNC | |
| 0,00 | FICHETO | 2 | 0,09 | 0,10 | PP | 100,00 | 8,44 € | 568,00 | MELENDUGNO MELENDUGNO MELENDUGNO 0/SNC | |
| 0,00 | MODELLO 26 | | 0,00 | 0,00 | DS | 100,00 | 0,00 € | 568,00 | MELENDUGNO MELENDUGNO MELENDUGNO 0/SNC | |
| 0,00 | SEMINATIVO | 4 | 0,03 | 0,04 | DS | 100,00 | 2,81 € | 568,00 | MELENDUGNO MELENDUGNO MELENDUGNO 0/SNC | |
| 0,00 | FICHETO | 2 | 1,00 | 1,06 | DS | 100,00 | 93,75 € | 568,00 | MELENDUGNO MELENDUGNO MELENDUGNO 0/SNC | |
| 0,00 | FICHETO | 2 | 0,02 | 0,02 | PP | 100,00 | 1,88 € | 568,00 | MELENDUGNO MELENDUGNO MELENDUGNO 0/SNC | |
| 0,00 | FICHETO | 2 | 1,02 | 1,08 | DS | 100,00 | 95,63 € | 568,00 | MELENDUGNO MELENDUGNO MELENDUGNO 0/SNC | |
| 0,00 | FICHETO | 2 | 1,33 | 1,40 | DS | 100,00 | 124,69 € | 568,00 | MELENDUGNO MELENDUGNO MELENDUGNO 0/SNC | |
| 0,00 | ULIVETO | 3 | 0,66 | 0,52 | DS | 100,00 | 61,88 € | 568,00 | MELENDUGNO MELENDUGNO MELENDUGNO 0/SNC | |
| 0,00 | FICHETO | 2 | 1,33 | 1,40 | DS | 100,00 | 124,69 € | 568,00 | MELENDUGNO MELENDUGNO MELENDUGNO 0/SNC | |
| 0,00 | SEMINATIVO | 3 | 0,62 | 0,50 | DS | 100,00 | 58,13 € | 568,00 | MELENDUGNO MELENDUGNO MELENDUGNO 0/SNC | |
| 0,00 | ORTO | U | 1,33 | 2,17 | DS | 100,00 | 124,69 € | 568,00 | MELENDUGNO MELENDUGNO MELENDUGNO 0/SNC | |
| 0,00 | FICHETO | 2 | 0,03 | 0,03 | PP | 100,00 | 2,81 € | 568,00 | MELENDUGNO MELENDUGNO MELENDUGNO 0/SNC | |
| 0,00 | ULIVETO | 3 | 0,53 | 0,42 | PP | 100,00 | 49,69 € | 568,00 | MELENDUGNO MELENDUGNO MELENDUGNO 0/SNC | |
| 0,00 | FICHETO | 1 | 6,58 | 5,04 | DS | 100,00 | 616,88 € | 568,00 | MELENDUGNO MELENDUGNO MELENDUGNO 0/SNC | |
| 0,00 | FICHETO | 1 | 3,02 | 2,32 | DS | 100,00 | 283,13 € | 568,00 | MELENDUGNO MELENDUGNO MELENDUGNO 0/SNC | |
| 0,00 | ULIVETO | 3 | 2,38 | 1,85 | PP | 100,00 | 223,13 € | 568,00 | MELENDUGNO MELENDUGNO MELENDUGNO 0/SNC | |

| | Denominazione | Tipo Unita | Com.Catastale | Partita | Foglio | Particella | Sub | Categ Fab | Categ Catastale | Classe Fab | Unit Misura | Consistenza | Sup. Fab | Rendita Ca |
|--|---------------|------------|---------------|---------|--------|------------|-----|-----------|-----------------|------------|----------------|-------------|----------|------------|
|  | TERRENO FICH | Terreno | 075043 | 19324 | 19 | 1800 | | | | | Metri Quadrati | 19,00 | 0,00 | |
|  | TERRENO FICH | Terreno | 075043 | 19324 | 19 | 1799 | | | | | Metri Quadrati | 6,00 | 0,00 | |
|  | TERRENO FICH | Terreno | 075043 | 13979 | 19 | 2015 | | | | | Metri Quadrati | 165,00 | 0,00 | |
|  | TERRENO SEMI | Terreno | 075043 | 0 | 19 | 2041 | | | | | Metri Quadrati | 56,00 | 0,00 | |
|  | TERRENO FICH | Terreno | 075043 | 28022 | 19 | 1752 | | | | | Metri Quadrati | 257,00 | 0,00 | |
|  | TERRENO ULIV | Terreno | 075043 | 424 | 19 | 202 | | | | | Metri Quadrati | 2.020,00 | 0,00 | |
|  | TERRENO SEMI | Terreno | 075043 | 0 | 19 | 1882 | | | | | Metri Quadrati | 2.412,00 | 0,00 | |
|  | TERRENO FICH | Terreno | 075043 | 13981 | 19 | 2039 | | | | | Metri Quadrati | 68,00 | 0,00 | |
|  | TERRENO FICH | Terreno | 075043 | 19324 | 19 | 1798 | | | | | Metri Quadrati | 20,00 | 0,00 | |
|  | TERRENO ULIV | Terreno | 075043 | 0 | 19 | 2043 | | | | | Metri Quadrati | 34,00 | 0,00 | |
|  | TERRENO FICH | Terreno | 075043 | 13979 | 19 | 2017 | | | | | Metri Quadrati | 116,00 | 0,00 | |
|  | TERRENO SEMI | Terreno | 075043 | 1265 | 19 | 1977 | | | | | Metri Quadrati | 46,00 | 0,00 | |
|  | TERRENO SEMI | Terreno | 075043 | 15433 | 19 | 1969 | | | | | Metri Quadrati | 560,00 | 0,00 | |
|  | TERRENO SEMI | Terreno | 075043 | 15433 | 19 | 1643 | | | | | Metri Quadrati | 936,00 | 0,00 | |
|  | TERRENO FICH | Terreno | 075043 | 8048 | 19 | 1629 | | | | | Metri Quadrati | 112,00 | 0,00 | |
|  | TERRENO INCO | Terreno | 075043 | 6896 | 19 | 1997 | | | | | Metri Quadrati | 1.197,00 | 0,00 | |
|  | TERRENO SEMI | Terreno | 075043 | 0 | 19 | 1992 | | | | | Metri Quadrati | 15,00 | 0,00 | |
|  | TERRENO SEMI | Terreno | 075043 | 26553 | 19 | 1710 | | | | | Metri Quadrati | 9,00 | 0,00 | |
|  | TERRENO SEMI | Terreno | 075043 | 15439 | 19 | 1698 | | | | | Metri Quadrati | 28,00 | 0,00 | |
|  | TERRENO ULIV | Terreno | 075043 | 4977 | 19 | 1176 | | | | | Metri Quadrati | 80,00 | 0,00 | |
|  | TERRENO SEMI | Terreno | 075043 | 14755 | 19 | 2146 | | | | | Metri Quadrati | 24,00 | 0,00 | |
|  | TERRENO SEMI | Terreno | 075043 | 24973 | 19 | 2168 | | | | | Metri Quadrati | 86,00 | 0,00 | |
|  | TERRENO ULIV | Terreno | 075043 | 0 | 19 | 2390 | | | | | Metri Quadrati | 288,00 | 0,00 | |
























| Catastale | Categoria Terreno | Classe Ter | Reddito Dominicale | Reddito Agrario | Codice Possesso | Percentuale Possesso | Valore Bilancio | ID Indirizzo | Indirizzo Completo | Localita |
|-----------|-------------------|------------|--------------------|-----------------|-----------------|----------------------|-----------------|--------------|--|----------|
| 0,00 | FICHETO | 2 | 0,09 | 0,09 | PP | 100,00 | 8,44 € | 568,00 | MELENDUGNO MELENDUGNO MELENDUGNO 0/SNC | |
| 0,00 | FICHETO | 2 | 0,03 | 0,03 | PP | 100,00 | 2,81 € | 568,00 | MELENDUGNO MELENDUGNO MELENDUGNO 0/SNC | |
| 0,00 | FICHETO | 1 | 1,28 | 0,98 | PP | 100,00 | 120,00 € | 568,00 | MELENDUGNO MELENDUGNO MELENDUGNO 0/SNC | |
| 0,00 | SEMIN ARBOR | 2 | 0,19 | 0,12 | DS | 100,00 | 17,81 € | 568,00 | MELENDUGNO MELENDUGNO MELENDUGNO 0/SNC | |
| 0,00 | FICHETO | 2 | 1,19 | 1,26 | PP | 100,00 | 111,56 € | 568,00 | MELENDUGNO MELENDUGNO MELENDUGNO 0/SNC | |
| 0,00 | ULIVETO | 3 | 4,69 | 3,65 | DS | 100,00 | 439,69 € | 568,00 | MELENDUGNO MELENDUGNO MELENDUGNO 0/SNC | |
| 0,00 | SEMINATIVO | 2 | 10,59 | 6,85 | DS | 100,00 | 992,81 € | 568,00 | MELENDUGNO MELENDUGNO MELENDUGNO 0/SNC | |
| 0,00 | FICHETO | 1 | 0,53 | 0,40 | PP | 100,00 | 49,69 € | 568,00 | MELENDUGNO MELENDUGNO MELENDUGNO 0/SNC | |
| 0,00 | FICHETO | 2 | 0,09 | 0,10 | PP | 100,00 | 8,44 € | 568,00 | MELENDUGNO MELENDUGNO MELENDUGNO 0/SNC | |
| 0,00 | ULIVETO | 2 | 0,11 | 0,09 | DS | 100,00 | 10,31 € | 568,00 | MELENDUGNO MELENDUGNO MELENDUGNO 0/SNC | |
| 0,00 | FICHETO | 1 | 0,90 | 0,69 | PP | 100,00 | 84,38 € | 568,00 | MELENDUGNO MELENDUGNO MELENDUGNO 0/SNC | |
| 0,00 | SEMINATIVO | 2 | 0,20 | 0,13 | DS | 100,00 | 18,75 € | 568,00 | MELENDUGNO MELENDUGNO MELENDUGNO 0/SNC | |
| 0,00 | SEMINATIVO | 4 | 0,87 | 1,30 | DS | 100,00 | 81,56 € | 568,00 | MELENDUGNO MELENDUGNO MELENDUGNO 0/SNC | |
| 0,00 | SEMINATIVO | 4 | 1,45 | 2,18 | DS | 100,00 | 135,94 € | 568,00 | MELENDUGNO MELENDUGNO MELENDUGNO 0/SNC | |
| 0,00 | FICHETO | 1 | 0,87 | 0,67 | PP | 100,00 | 81,56 € | 568,00 | MELENDUGNO MELENDUGNO MELENDUGNO 0/SNC | |
| 0,00 | INCOLT STER | U | 0,00 | 0,00 | DS | 100,00 | 0,00 € | 568,00 | MELENDUGNO MELENDUGNO MELENDUGNO 0/SNC | |
| 0,00 | SEMINATIVO | 3 | 0,04 | 0,03 | DS | 100,00 | 3,75 € | 568,00 | MELENDUGNO MELENDUGNO MELENDUGNO 0/SNC | |
| 0,00 | SEMINATIVO | 4 | 0,01 | 0,02 | DS | 100,00 | 0,94 € | 568,00 | MELENDUGNO MELENDUGNO MELENDUGNO 0/SNC | |
| 0,00 | SEMINATIVO | 4 | 0,04 | 0,07 | DS | 100,00 | 3,75 € | 568,00 | MELENDUGNO MELENDUGNO MELENDUGNO 0/SNC | |
| 0,00 | ULIVETO | 3 | 0,19 | 0,14 | DS | 100,00 | 17,81 € | 568,00 | MELENDUGNO MELENDUGNO MELENDUGNO 0/SNC | |
| 0,00 | SEMINATIVO | 3 | 0,07 | 0,06 | DS | 100,00 | 6,56 € | 568,00 | MELENDUGNO MELENDUGNO MELENDUGNO 0/SNC | |
| 0,00 | SEMINATIVO | 3 | 0,24 | 0,20 | DS | 100,00 | 22,50 € | 568,00 | MELENDUGNO MELENDUGNO MELENDUGNO 0/SNC | |
| 0,00 | ULIVETO | 3 | 0,67 | 0,52 | DS | 100,00 | 62,81 € | 568,00 | MELENDUGNO MELENDUGNO MELENDUGNO 0/SNC | |

| | Denominazione | Tipo Unita | Com.Catastale | Partita | Foglio | Particella | Sub | Categ Fab | Categ Catastale | Classe Fab | Unit Misura | Consistenza | Sup. Fab | Rendita Ca |
|--|---------------|------------|---------------|---------|--------|------------|-----|-----------|-----------------|------------|----------------|-------------|----------|------------|
|  | TERRENO SEMI | Terreno | 075043 | 24973 | 19 | 2170 | | | | | Metri Quadrati | 36,00 | 0,00 | |
|  | TERRENO SEMI | Terreno | 075043 | 0 | 19 | 2259 | | | | | Metri Quadrati | 1.609,00 | 0,00 | |
|  | TERRENO FICH | Terreno | 075043 | 0 | 19 | 2047 | | | | | Metri Quadrati | 69,00 | 0,00 | |
|  | TERRENO SEMI | Terreno | 075043 | 0 | 19 | 2271 | | | | | Metri Quadrati | 833,00 | 0,00 | |
|  | TERRENO SEMI | Terreno | 075043 | 0 | 19 | 2273 | | | | | Metri Quadrati | 45,00 | 0,00 | |
|  | TERRENO ULIV | Terreno | 075043 | 0 | 19 | 2333 | | | | | Metri Quadrati | 1.066,00 | 0,00 | |
|  | TERRENO SEMI | Terreno | 075043 | 1112 | 19 | 405 | | | | | Metri Quadrati | 241,00 | 0,00 | |
|  | TERRENO FU D | Terreno | 075043 | 6896 | 19 | 2108 | | | | | Metri Quadrati | 47,00 | 0,00 | |
|  | TERRENO SEMI | Terreno | 075043 | 14752 | 19 | 2157 | | | | | Metri Quadrati | 24,00 | 0,00 | |
|  | TERRENO SEMI | Terreno | 075043 | 4611 | 19 | 410 | | | | | Metri Quadrati | 180,00 | 0,00 | |
|  | TERRENO SEMI | Terreno | 075043 | 14755 | 19 | 2148 | | | | | Metri Quadrati | 10,00 | 0,00 | |
|  | TERRENO SEMI | Terreno | 075043 | 0 | 19 | 2258 | | | | | Metri Quadrati | 1.944,00 | 0,00 | |
|  | TERRENO SEMI | Terreno | 075043 | 24931 | 19 | 2089 | | | | | Metri Quadrati | 1,00 | 0,00 | |
|  | TERRENO ULIV | Terreno | 075043 | 0 | 19 | 2391 | | | | | Metri Quadrati | 271,00 | 0,00 | |
|  | TERRENO ULIV | Terreno | 075043 | 0 | 19 | 2411 | | | | | Metri Quadrati | 218,00 | 0,00 | |
|  | TERRENO ULIV | Terreno | 075043 | 0 | 19 | 2412 | | | | | Metri Quadrati | 359,00 | 0,00 | |
|  | TERRENO SEMI | Terreno | 075043 | 13345 | 19 | 313 | | | | | Metri Quadrati | 138,00 | 0,00 | |
|  | TERRENO FICH | Terreno | 075043 | 11552 | 19 | 366 | | | | | Metri Quadrati | 770,00 | 0,00 | |
|  | TERRENO SEMI | Terreno | 075043 | 13510 | 19 | 373 | | | | | Metri Quadrati | 32,00 | 0,00 | |
|  | TERRENO CAN | Terreno | 075043 | 3742 | 19 | 376 | | | | | Metri Quadrati | 206,00 | 0,00 | |
|  | TERRENO SEMI | Terreno | 075043 | 3742 | 19 | 371 | | | | | Metri Quadrati | 244,00 | 0,00 | |
|  | TERRENO INCO | Terreno | 075043 | 0 | 19 | 381 | | | | | Metri Quadrati | 112,00 | 0,00 | |
|  | TERRENO INCO | Terreno | 075043 | 0 | 19 | 384 | | | | | Metri Quadrati | 69,00 | 0,00 | |
























| Catastale | Categoria Terreno | Classe Ter | Reddito Dominicale | Reddito Agrario | Codice Possesso | Percentuale Possesso | Valore Bilancio | ID Indirizzo | Indirizzo Completo | Localita |
|-----------|-------------------|------------|--------------------|-----------------|-----------------|----------------------|-----------------|--------------|--|----------|
| 0,00 | SEMINATIVO | 3 | 0,10 | 0,08 | DS | 100,00 | 9,38 € | 568,00 | MELENDUGNO MELENDUGNO MELENDUGNO 0/SNC | |
| 0,00 | SEMIN ARBOR | 2 | 5,40 | 3,32 | DS | 100,00 | 506,25 € | 568,00 | MELENDUGNO MELENDUGNO MELENDUGNO 0/SNC | |
| 0,00 | FICHETO | 2 | 0,32 | 0,34 | DS | 100,00 | 30,00 € | 568,00 | MELENDUGNO MELENDUGNO MELENDUGNO 0/SNC | |
| 0,00 | SEMINATIVO | 3 | 2,37 | 1,94 | DS | 100,00 | 222,19 € | 568,00 | MELENDUGNO MELENDUGNO MELENDUGNO 0/SNC | |
| 0,00 | SEMINATIVO | 3 | 0,13 | 0,10 | DS | 100,00 | 12,19 € | 568,00 | MELENDUGNO MELENDUGNO MELENDUGNO 0/SNC | |
| 0,00 | ULIVETO | 3 | 2,48 | 1,93 | DS | 100,00 | 232,50 € | 568,00 | MELENDUGNO MELENDUGNO MELENDUGNO 0/SNC | |
| 0,00 | SEMIN ARBOR | 3 | 0,62 | 0,37 | DS | 100,00 | 58,13 € | 568,00 | MELENDUGNO MELENDUGNO MELENDUGNO 0/SNC | |
| 0,00 | FU DA ACCERT | U | 0,00 | 0,00 | DS | 100,00 | 0,00 € | 568,00 | MELENDUGNO MELENDUGNO MELENDUGNO 0/SNC | |
| 0,00 | SEMINATIVO | 3 | 0,07 | 0,06 | DS | 100,00 | 6,56 € | 568,00 | MELENDUGNO MELENDUGNO MELENDUGNO 0/SNC | |
| 0,00 | SEMIN ARBOR | 1 | 0,79 | 0,46 | DS | 100,00 | 74,06 € | 568,00 | MELENDUGNO MELENDUGNO MELENDUGNO 0/SNC | |
| 0,00 | SEMINATIVO | 3 | 0,03 | 0,02 | DS | 100,00 | 2,81 € | 568,00 | MELENDUGNO MELENDUGNO MELENDUGNO 0/SNC | |
| 0,00 | SEMIN ARBOR | 2 | 6,53 | 4,02 | DS | 100,00 | 612,19 € | 568,00 | MELENDUGNO MELENDUGNO MELENDUGNO 0/SNC | |
| 0,00 | SEMINATIVO | 4 | 0,00 | 0,00 | PP | 100,00 | 0,00 € | 568,00 | MELENDUGNO MELENDUGNO MELENDUGNO 0/SNC | |
| 0,00 | ULIVETO | 3 | 0,63 | 0,49 | DS | 100,00 | 59,06 € | 568,00 | MELENDUGNO MELENDUGNO MELENDUGNO 0/SNC | |
| 0,00 | ULIVETO | 3 | 0,51 | 0,39 | DS | 100,00 | 47,81 € | 568,00 | MELENDUGNO MELENDUGNO MELENDUGNO 0/SNC | |
| 0,00 | ULIVETO | 3 | 0,83 | 0,65 | DS | 100,00 | 77,81 € | 568,00 | MELENDUGNO MELENDUGNO MELENDUGNO 0/SNC | |
| 0,00 | SEMINATIVO | 4 | 0,21 | 0,32 | DS | 100,00 | 19,69 € | 568,00 | MELENDUGNO MELENDUGNO MELENDUGNO 0/SNC | |
| 0,00 | FICHETO | 2 | 3,58 | 3,78 | DS | 100,00 | 335,63 € | 568,00 | MELENDUGNO MELENDUGNO MELENDUGNO 0/SNC | |
| 0,00 | SEMINATIVO | 4 | 0,05 | 0,07 | DS | 100,00 | 4,69 € | 568,00 | MELENDUGNO MELENDUGNO MELENDUGNO 0/SNC | |
| 0,00 | CANNETO | 2 | 0,90 | 0,43 | DS | 100,00 | 84,38 € | 568,00 | MELENDUGNO MELENDUGNO MELENDUGNO 0/SNC | |
| 0,00 | SEMINATIVO | 4 | 0,38 | 0,57 | DS | 100,00 | 35,63 € | 568,00 | MELENDUGNO MELENDUGNO MELENDUGNO 0/SNC | |
| 0,00 | INCOLT STER | U | 0,00 | 0,00 | DS | 100,00 | 0,00 € | 568,00 | MELENDUGNO MELENDUGNO MELENDUGNO 0/SNC | |
| 0,00 | INCOLT STER | U | 0,00 | 0,00 | DS | 100,00 | 0,00 € | 568,00 | MELENDUGNO MELENDUGNO MELENDUGNO 0/SNC | |

| | Denominazione | Tipo Unita | Com.Catastale | Partita | Foglio | Particella | Sub | Categ Fab | Categ Catastale | Classe Fab | Unit Misura | Consistenza | Sup. Fab | Rendita Ca |
|--|---------------|------------|---------------|---------|--------|------------|-----|-----------|-----------------|------------|----------------|-------------|----------|------------|
|  | TERRENO INCO | Terreno | 075043 | 7056 | 19 | 387 | | | | | Metri Quadrati | 170,00 | 0,00 | |
|  | TERRENO INCO | Terreno | 075043 | 7057 | 19 | 388 | | | | | Metri Quadrati | 177,00 | 0,00 | |
|  | TERRENO ULIV | Terreno | 075043 | 0 | 19 | 2409 | | | | | Metri Quadrati | 514,00 | 0,00 | |
|  | TERRENO ULIV | Terreno | 075043 | 0 | 19 | 2410 | | | | | Metri Quadrati | 514,00 | 0,00 | |
|  | TERRENO SEMI | Terreno | 075043 | 11419 | 19 | 846 | | | | | Metri Quadrati | 119,00 | 0,00 | |
|  | TERRENO SEMI | Terreno | 075043 | 13117 | 19 | 1190 | | | | | Metri Quadrati | 59,00 | 0,00 | |
|  | TERRENO SEMI | Terreno | 075043 | 8797 | 19 | 769 | | | | | Metri Quadrati | 39,00 | 0,00 | |
|  | TERRENO SEMI | Terreno | 075043 | 1112 | 19 | 75 | | | | | Metri Quadrati | 1.258,00 | 0,00 | |
|  | TERRENO FAB | Terreno | 075043 | 12792 | 19 | 76 | | | | | Metri Quadrati | 64,00 | 0,00 | |
|  | TERRENO ULIV | Terreno | 075043 | 12792 | 19 | 77 | | | | | Metri Quadrati | 2.285,00 | 0,00 | |
|  | TERRENO SEMI | Terreno | 075043 | 8797 | 19 | 770 | | | | | Metri Quadrati | 9,00 | 0,00 | |
|  | TERRENO ULIV | Terreno | 075043 | 0 | 19 | 78 | | | | | Metri Quadrati | 1.391,00 | 0,00 | |
|  | TERRENO VIGN | Terreno | 075043 | 638 | 19 | 788 | | | | | Metri Quadrati | 220,00 | 0,00 | |
|  | TERRENO SEMI | Terreno | 075043 | 13114 | 19 | 863 | | | | | Metri Quadrati | 281,00 | 0,00 | |
|  | TERRENO SEMI | Terreno | 075043 | 11417 | 19 | 8 | | | | | Metri Quadrati | 155,00 | 0,00 | |
|  | TERRENO SEMI | Terreno | 075043 | 0 | 19 | 811 | | | | | Metri Quadrati | 2.024,00 | 0,00 | |
|  | TERRENO SEMI | Terreno | 075043 | 14962 | 19 | 842 | | | | | Metri Quadrati | 422,00 | 0,00 | |
|  | TERRENO SEMI | Terreno | 075043 | 13675 | 19 | 2086 | | | | | Metri Quadrati | 17,00 | 0,00 | |
|  | TERRENO ULIV | Terreno | 075043 | 0 | 19 | 63 | | | | | Metri Quadrati | 3.312,00 | 0,00 | |
|  | TERRENO FU D | Terreno | 075043 | 6896 | 19 | 2109 | | | | | Metri Quadrati | 18,00 | 0,00 | |
|  | TERRENO SEMI | Terreno | 075043 | 11418 | 19 | 715 | | | | | Metri Quadrati | 140,00 | 0,00 | |
|  | TERRENO SEMI | Terreno | 075043 | 12828 | 19 | 860 | | | | | Metri Quadrati | 40,00 | 0,00 | |
|  | TERRENO SEMI | Terreno | 075043 | 13122 | 19 | 7 | | | | | Metri Quadrati | 205,00 | 0,00 | |
























| Catastale | Categoria Terreno | Classe Ter | Reddito Dominicale | Reddito Agrario | Codice Possesso | Percentuale Possesso | Valore Bilancio | ID Indirizzo | Indirizzo Completo | Localita |
|-----------|-------------------|------------|--------------------|-----------------|-----------------|----------------------|-----------------|--------------|--|----------|
| 0,00 | INCOLT STER | U | 0,00 | 0,00 | DS | 100,00 | 0,00 € | 568,00 | MELENDUGNO MELENDUGNO MELENDUGNO 0/SNC | |
| 0,00 | INCOLT STER | U | 0,00 | 0,00 | DS | 100,00 | 0,00 € | 568,00 | MELENDUGNO MELENDUGNO MELENDUGNO 0/SNC | |
| 0,00 | ULIVETO | 3 | 1,19 | 0,93 | DS | 100,00 | 111,56 € | 568,00 | MELENDUGNO MELENDUGNO MELENDUGNO 0/SNC | |
| 0,00 | ULIVETO | 3 | 1,19 | 0,93 | DS | 100,00 | 111,56 € | 568,00 | MELENDUGNO MELENDUGNO MELENDUGNO 0/SNC | |
| 0,00 | SEMINATIVO | 4 | 0,18 | 0,28 | DS | 100,00 | 16,88 € | 568,00 | MELENDUGNO MELENDUGNO MELENDUGNO 0/SNC | |
| 0,00 | SEMINATIVO | 4 | 0,09 | 0,14 | DS | 100,00 | 8,44 € | 568,00 | MELENDUGNO MELENDUGNO MELENDUGNO 0/SNC | |
| 0,00 | SEMINATIVO | 4 | 0,06 | 0,09 | DS | 100,00 | 5,63 € | 568,00 | MELENDUGNO MELENDUGNO MELENDUGNO 0/SNC | |
| 0,00 | SEMIN ARBOR | 3 | 3,25 | 1,95 | DS | 100,00 | 304,69 € | 568,00 | MELENDUGNO MELENDUGNO MELENDUGNO 0/SNC | |
| 0,00 | FABB RURALE | U | 0,00 | 0,00 | DS | 100,00 | 0,00 € | 568,00 | MELENDUGNO MELENDUGNO MELENDUGNO 0/SNC | |
| 0,00 | ULIVETO | 3 | 5,31 | 4,13 | DS | 100,00 | 497,81 € | 568,00 | MELENDUGNO MELENDUGNO MELENDUGNO 0/SNC | |
| 0,00 | SEMINATIVO | 4 | 0,01 | 0,02 | DS | 100,00 | 0,94 € | 568,00 | MELENDUGNO MELENDUGNO MELENDUGNO 0/SNC | |
| 0,00 | ULIVETO | 3 | 3,23 | 2,51 | DS | 100,00 | 302,81 € | 568,00 | MELENDUGNO MELENDUGNO MELENDUGNO 0/SNC | |
| 0,00 | VIGNETO | 3 | 0,68 | 0,97 | PP | 100,00 | 63,75 € | 568,00 | MELENDUGNO MELENDUGNO MELENDUGNO 0/SNC | |
| 0,00 | SEMINATIVO | 3 | 0,80 | 0,65 | DS | 100,00 | 75,00 € | 568,00 | MELENDUGNO MELENDUGNO MELENDUGNO 0/SNC | |
| 0,00 | SEMINATIVO | 4 | 0,24 | 0,36 | DS | 100,00 | 22,50 € | 568,00 | MELENDUGNO MELENDUGNO MELENDUGNO 0/SNC | |
| 0,00 | SEMIN ARBOR | 2 | 6,79 | 4,18 | DS | 100,00 | 636,56 € | 568,00 | MELENDUGNO MELENDUGNO MELENDUGNO 0/SNC | |
| 0,00 | SEMINATIVO | 4 | 0,65 | 0,98 | DS | 100,00 | 60,94 € | 568,00 | MELENDUGNO MELENDUGNO MELENDUGNO 0/SNC | |
| 0,00 | SEMINATIVO | 4 | 0,03 | 0,04 | PP | 100,00 | 2,81 € | 568,00 | MELENDUGNO MELENDUGNO MELENDUGNO 0/SNC | |
| 0,00 | ULIVETO | 3 | 7,70 | 5,99 | DS | 100,00 | 721,88 € | 568,00 | MELENDUGNO MELENDUGNO MELENDUGNO 0/SNC | |
| 0,00 | FU DA ACCERT | U | 0,00 | 0,00 | DS | 100,00 | 0,00 € | 568,00 | MELENDUGNO MELENDUGNO MELENDUGNO 0/SNC | |
| 0,00 | SEMINATIVO | 4 | 0,22 | 0,33 | DS | 100,00 | 20,63 € | 568,00 | MELENDUGNO MELENDUGNO MELENDUGNO 0/SNC | |
| 0,00 | SEMINATIVO | 4 | 0,06 | 0,09 | DS | 100,00 | 5,63 € | 568,00 | MELENDUGNO MELENDUGNO MELENDUGNO 0/SNC | |
| 0,00 | SEMINATIVO | 4 | 0,32 | 0,48 | DS | 100,00 | 30,00 € | 568,00 | MELENDUGNO MELENDUGNO MELENDUGNO 0/SNC | |

| | Denominazione | Tipo Unita | Com.Catastale | Partita | Foglio | Particella | Sub | Categ Fab | Categ Catastale | Classe Fab | Unit Misura | Consistenza | Sup. Fab | Rendita Ca |
|--|---------------|------------|---------------|---------|--------|------------|-----|-----------|-----------------|------------|----------------|-------------|----------|------------|
|  | TERRENO SEMI | Terreno | 075043 | 13116 | 19 | 865 | | | | | Metri Quadrati | 68,00 | 0,00 | |
|  | TERRENO SEMI | Terreno | 075043 | 13345 | 19 | 888 | | | | | Metri Quadrati | 19,00 | 0,00 | |
|  | TERRENO ORT | Terreno | 075043 | 175 | 19 | 953 | | | | | Metri Quadrati | 420,00 | 0,00 | |
|  | TERRENO FICH | Terreno | 075043 | 23559 | 19 | 98 | | | | | Metri Quadrati | 2.640,00 | 0,00 | |
|  | TERRENO SEMI | Terreno | 075043 | 1788 | 19 | 988 | | | | | Metri Quadrati | 130,00 | 0,00 | |
|  | TERRENO PAS | Terreno | 075043 | 638 | 2 | 168 | | | | | Metri Quadrati | 1.091,00 | 0,00 | |
|  | TERRENO ULIV | Terreno | 075043 | 0 | 19 | 86 | | | | | Metri Quadrati | 1.376,00 | 0,00 | |
|  | TERRENO SEMI | Terreno | 075043 | 13115 | 19 | 862 | | | | | Metri Quadrati | 277,00 | 0,00 | |
|  | TERRENO ULIV | Terreno | 075043 | 424 | 19 | 419 | | | | | Metri Quadrati | 565,00 | 0,00 | |
|  | TERRENO SEMI | Terreno | 075043 | 13117 | 19 | 864 | | | | | Metri Quadrati | 103,00 | 0,00 | |
|  | TERRENO PAS | Terreno | 075043 | 638 | 2 | 172 | | | | | Metri Quadrati | 2.221,00 | 0,00 | |
|  | TERRENO PAS | Terreno | 075043 | 638 | 2 | 187 | | | | | Metri Quadrati | 959,00 | 0,00 | |
|  | TERRENO INCO | Terreno | 075043 | 0 | 21 | 103 | | | | | Metri Quadrati | 18,00 | 0,00 | |
|  | TERRENO INCO | Terreno | 075043 | 5965 | 21 | 12 | | | | | Metri Quadrati | 387,00 | 0,00 | |
|  | TERRENO SEMI | Terreno | 075043 | 29439 | 22 | 364 | | | | | Metri Quadrati | 451,00 | 0,00 | |
|  | TERRENO ULIV | Terreno | 075043 | 28160 | 44 | 101 | | | | | Metri Quadrati | 479,00 | 0,00 | |
|  | TERRENO INCO | Terreno | 075043 | 5151 | 22 | 487 | | | | | Metri Quadrati | 690,00 | 0,00 | |
|  | TERRENO SEMI | Terreno | 075043 | 21968 | 21 | 404 | | | | | Metri Quadrati | 109,00 | 0,00 | |
|  | TERRENO SEMI | Terreno | 075043 | 9316 | 21 | 584 | | | | | Metri Quadrati | 83,00 | 0,00 | |
|  | TERRENO SEMI | Terreno | 075043 | 2263 | 21 | 43 | | | | | Metri Quadrati | 3.229,00 | 0,00 | |
|  | TERRENO SEMI | Terreno | 075043 | 2263 | 21 | 45 | | | | | Metri Quadrati | 1.710,00 | 0,00 | |
|  | TERRENO CAN | Terreno | 075043 | 10790 | 22 | 100 | | | | | Metri Quadrati | 248,00 | 0,00 | |
|  | TERRENO SEMI | Terreno | 075043 | 14581 | 21 | 533 | | | | | Metri Quadrati | 186,00 | 0,00 | |
























| Catastale | Categoria Terreno | Classe Ter | Reddito Dominicale | Reddito Agrario | Codice Possesso | Percentuale Possesso | Valore Bilancio | ID Indirizzo | Indirizzo Completo | Localita |
|-----------|-------------------|------------|--------------------|-----------------|-----------------|----------------------|-----------------|--------------|--|----------|
| 0,00 | SEMINATIVO | 4 | 0,11 | 0,16 | DS | 100,00 | 10,31 € | 568,00 | MELENDUGNO MELENDUGNO MELENDUGNO 0/SNC | |
| 0,00 | SEMINATIVO | 4 | 0,03 | 0,04 | DS | 100,00 | 2,81 € | 568,00 | MELENDUGNO MELENDUGNO MELENDUGNO 0/SNC | |
| 0,00 | ORTO | U | 2,06 | 3,36 | DS | 100,00 | 193,13 € | 568,00 | MELENDUGNO MELENDUGNO MELENDUGNO 0/SNC | |
| 0,00 | FICHETO | 3 | 10,91 | 12,27 | DS | 100,00 | 1.022,81 € | 568,00 | MELENDUGNO MELENDUGNO MELENDUGNO 0/SNC | |
| 0,00 | SEMINATIVO | 2 | 0,57 | 0,37 | DS | 100,00 | 53,44 € | 568,00 | MELENDUGNO MELENDUGNO MELENDUGNO 0/SNC | |
| 0,00 | PASCOLO | 2 | 0,79 | 0,51 | PP | 100,00 | 74,06 € | 568,00 | MELENDUGNO MELENDUGNO MELENDUGNO 0/SNC | |
| 0,00 | ULIVETO | 3 | 3,20 | 2,49 | DS | 100,00 | 300,00 € | 568,00 | MELENDUGNO MELENDUGNO MELENDUGNO 0/SNC | |
| 0,00 | SEMINATIVO | 3 | 0,79 | 0,64 | DS | 100,00 | 74,06 € | 568,00 | MELENDUGNO MELENDUGNO MELENDUGNO 0/SNC | |
| 0,00 | ULIVETO | 3 | 1,31 | 1,02 | DS | 100,00 | 122,81 € | 568,00 | MELENDUGNO MELENDUGNO MELENDUGNO 0/SNC | |
| 0,00 | SEMINATIVO | 4 | 0,16 | 0,24 | DS | 100,00 | 15,00 € | 568,00 | MELENDUGNO MELENDUGNO MELENDUGNO 0/SNC | |
| 0,00 | PASCOLO | 2 | 1,61 | 1,03 | PP | 100,00 | 150,94 € | 568,00 | MELENDUGNO MELENDUGNO MELENDUGNO 0/SNC | |
| 0,00 | PASCOLO | 2 | 0,69 | 0,45 | PP | 100,00 | 64,69 € | 568,00 | MELENDUGNO MELENDUGNO MELENDUGNO 0/SNC | |
| 0,00 | INCOLT STER | U | 0,00 | 0,00 | DS | 100,00 | 0,00 € | 568,00 | MELENDUGNO MELENDUGNO MELENDUGNO 0/SNC | |
| 0,00 | INCOLT STER | U | 0,00 | 0,00 | DS | 100,00 | 0,00 € | 568,00 | MELENDUGNO MELENDUGNO MELENDUGNO 0/SNC | |
| 0,00 | SEMINATIVO | 1 | 2,33 | 1,40 | DS | 100,00 | 218,44 € | 568,00 | MELENDUGNO MELENDUGNO MELENDUGNO 0/SNC | |
| 0,00 | ULIVETO | 3 | 1,11 | 0,87 | PP | 100,00 | 104,06 € | 568,00 | MELENDUGNO MELENDUGNO MELENDUGNO 0/SNC | |
| 0,00 | INCOLT PROD | U | 0,11 | 0,11 | DS | 100,00 | 10,31 € | 568,00 | MELENDUGNO MELENDUGNO MELENDUGNO 0/SNC | |
| 0,00 | SEMINATIVO | 4 | 0,17 | 0,25 | DS | 100,00 | 15,94 € | 568,00 | MELENDUGNO MELENDUGNO MELENDUGNO 0/SNC | |
| 0,00 | SEMINATIVO | 4 | 0,13 | 0,19 | DS | 100,00 | 12,19 € | 568,00 | MELENDUGNO MELENDUGNO MELENDUGNO 0/SNC | |
| 0,00 | SEMINATIVO | 3 | 9,17 | 7,50 | DS | 100,00 | 859,69 € | 568,00 | MELENDUGNO MELENDUGNO MELENDUGNO 0/SNC | |
| 0,00 | SEMINATIVO | 4 | 2,65 | 3,97 | DS | 100,00 | 248,44 € | 568,00 | MELENDUGNO MELENDUGNO MELENDUGNO 0/SNC | |
| 0,00 | CANNETO | 2 | 1,09 | 0,51 | DS | 100,00 | 102,19 € | 568,00 | MELENDUGNO MELENDUGNO MELENDUGNO 0/SNC | |
| 0,00 | SEMINATIVO | 4 | 0,29 | 0,43 | PP | 100,00 | 27,19 € | 568,00 | MELENDUGNO MELENDUGNO MELENDUGNO 0/SNC | |

| | Denominazione | Tipo Unita | Com.Catastale | Partita | Foglio | Particella | Sub | Categ Fab | Categ Catastale | Classe Fab | Unit Misura | Consistenza | Sup. Fab | Rendita Ca |
|--|---------------|------------|---------------|---------|--------|------------|-----|-----------|-----------------|------------|----------------|-------------|----------|------------|
|  | TERRENO SEMI | Terreno | 075043 | 15081 | 21 | 534 | | | | | Metri Quadrati | 4,00 | 0,00 | |
|  | TERRENO SEMI | Terreno | 075043 | 9316 | 21 | 583 | | | | | Metri Quadrati | 80,00 | 0,00 | |
|  | TERRENO SEMI | Terreno | 075043 | 4773 | 22 | 123 | | | | | Metri Quadrati | 1.040,00 | 0,00 | |
|  | TERRENO SEMI | Terreno | 075043 | 11434 | 21 | 266 | | | | | Metri Quadrati | 103,00 | 0,00 | |
|  | TERRENO INCO | Terreno | 075043 | 27471 | 21 | 244 | | | | | Metri Quadrati | 7,00 | 0,00 | |
|  | TERRENO FAB | Terreno | 075043 | 13252 | 72 | 21 | | | | | Metri Quadrati | 100,00 | 0,00 | |
|  | TERRENO SEMI | Terreno | 075043 | 638 | 21 | 394 | | | | | Metri Quadrati | 63,00 | 0,00 | |
|  | TERRENO SEMI | Terreno | 075043 | 12745 | 21 | 382 | | | | | Metri Quadrati | 91,00 | 0,00 | |
|  | TERRENO SEMI | Terreno | 075043 | 11766 | 21 | 6 | | | | | Metri Quadrati | 463,00 | 0,00 | |
|  | TERRENO CAN | Terreno | 075043 | 15654 | 22 | 1054 | | | | | Metri Quadrati | 862,00 | 0,00 | |
|  | TERRENO SEMI | Terreno | 075043 | 9281 | 21 | 4 | | | | | Metri Quadrati | 472,00 | 0,00 | |
|  | TERRENO SEMI | Terreno | 075043 | 15654 | 22 | 1056 | | | | | Metri Quadrati | 395,00 | 0,00 | |
|  | TERRENO FICH | Terreno | 075043 | 4774 | 22 | 121 | | | | | Metri Quadrati | 536,00 | 0,00 | |
|  | TERRENO CAN | Terreno | 075043 | 4774 | 22 | 122 | | | | | Metri Quadrati | 909,00 | 0,00 | |
|  | TERRENO PAS | Terreno | 075043 | 638 | 21 | 586 | | | | | Metri Quadrati | 366,00 | 0,00 | |
|  | TERRENO CAN | Terreno | 075043 | 2263 | 21 | 44 | | | | | Metri Quadrati | 819,00 | 0,00 | |
|  | TERRENO INCO | Terreno | 075043 | 23503 | 22 | 627 | | | | | Metri Quadrati | 183,00 | 0,00 | |
|  | TERRENO CAN | Terreno | 075043 | 2193 | 22 | 125 | | | | | Metri Quadrati | 973,00 | 0,00 | |
|  | TERRENO SEMI | Terreno | 075043 | 13635 | 22 | 359 | | | | | Metri Quadrati | 167,00 | 0,00 | |
|  | TERRENO ARE | Terreno | 075043 | 0 | 21 | 839 | | | | | Metri Quadrati | 124,00 | 0,00 | |
|  | TERRENO SEMI | Terreno | 075043 | 12978 | 21 | 645 | | | | | Metri Quadrati | 167,00 | 0,00 | |
|  | TERRENO FAB | Terreno | 075043 | 12037 | 22 | 75 | | | | | Metri Quadrati | 28,00 | 0,00 | |
|  | TERRENO SEMI | Terreno | 075043 | 23507 | 22 | 141 | | | | | Metri Quadrati | 123,00 | 0,00 | |
























| Catastale | Categoria Terreno | Classe Ter | Reddito Dominicale | Reddito Agrario | Codice Possesso | Percentuale Possesso | Valore Bilancio | ID Indirizzo | Indirizzo Completo | Localita |
|-----------|-------------------|------------|--------------------|-----------------|-----------------|----------------------|-----------------|--------------|--|----------|
| 0,00 | SEMINATIVO | 4 | 0,01 | 0,01 | DS | 100,00 | 0,94 € | 568,00 | MELENDUGNO MELENDUGNO MELENDUGNO 0/SNC | |
| 0,00 | SEMINATIVO | 4 | 0,12 | 0,19 | DS | 100,00 | 11,25 € | 568,00 | MELENDUGNO MELENDUGNO MELENDUGNO 0/SNC | |
| 0,00 | SEMINATIVO | 3 | 2,95 | 2,42 | DS | 100,00 | 276,56 € | 568,00 | MELENDUGNO MELENDUGNO MELENDUGNO 0/SNC | |
| 0,00 | SEMINATIVO | 4 | 0,16 | 0,24 | DS | 100,00 | 15,00 € | 568,00 | MELENDUGNO MELENDUGNO MELENDUGNO 0/SNC | |
| 0,00 | INCOLT STER | U | 0,00 | 0,00 | DS | 100,00 | 0,00 € | 568,00 | MELENDUGNO MELENDUGNO MELENDUGNO 0/SNC | |
| 0,00 | FABB RURALE | U | 0,00 | 0,00 | DS | 100,00 | 0,00 € | 571,00 | MELENDUGNO MELENDUGNO MELENDUGNO SNC15## | |
| 0,00 | SEMINATIVO | 4 | 0,10 | 0,15 | PP | 100,00 | 9,38 € | 568,00 | MELENDUGNO MELENDUGNO MELENDUGNO 0/SNC | |
| 0,00 | SEMINATIVO | 2 | 0,40 | 0,26 | DS | 100,00 | 37,50 € | 568,00 | MELENDUGNO MELENDUGNO MELENDUGNO 0/SNC | |
| 0,00 | SEMINATIVO | 2 | 2,03 | 1,32 | DS | 100,00 | 190,31 € | 568,00 | MELENDUGNO MELENDUGNO MELENDUGNO 0/SNC | |
| 0,00 | CANNETO | 1 | 6,68 | 2,23 | DS | 100,00 | 626,25 € | 568,00 | MELENDUGNO MELENDUGNO MELENDUGNO 0/SNC | |
| 0,00 | SEMINATIVO | 4 | 0,73 | 1,10 | DS | 100,00 | 68,44 € | 568,00 | MELENDUGNO MELENDUGNO MELENDUGNO 0/SNC | |
| 0,00 | SEMINATIVO | 3 | 1,12 | 0,92 | DS | 100,00 | 105,00 € | 568,00 | MELENDUGNO MELENDUGNO MELENDUGNO 0/SNC | |
| 0,00 | FICHETO | 2 | 2,49 | 2,63 | DS | 100,00 | 233,44 € | 568,00 | MELENDUGNO MELENDUGNO MELENDUGNO 0/SNC | |
| 0,00 | CANNETO | 2 | 3,99 | 1,88 | DS | 100,00 | 374,06 € | 568,00 | MELENDUGNO MELENDUGNO MELENDUGNO 0/SNC | |
| 0,00 | PASCOLO | 2 | 0,26 | 0,17 | PP | 100,00 | 24,38 € | 568,00 | MELENDUGNO MELENDUGNO MELENDUGNO 0/SNC | |
| 0,00 | CANNETO | 2 | 3,60 | 1,69 | DS | 100,00 | 337,50 € | 568,00 | MELENDUGNO MELENDUGNO MELENDUGNO 0/SNC | |
| 0,00 | INCOLT PROD | U | 0,03 | 0,03 | DS | 100,00 | 2,81 € | 568,00 | MELENDUGNO MELENDUGNO MELENDUGNO 0/SNC | |
| 0,00 | CANNETO | 1 | 7,54 | 2,51 | DS | 100,00 | 706,88 € | 568,00 | MELENDUGNO MELENDUGNO MELENDUGNO 0/SNC | |
| 0,00 | SEMINATIVO | 3 | 0,47 | 0,39 | DS | 100,00 | 44,06 € | 568,00 | MELENDUGNO MELENDUGNO MELENDUGNO 0/SNC | |
| 0,00 | AREA URBANA | U | 0,00 | 0,00 | PP | 100,00 | 0,00 € | 568,00 | MELENDUGNO MELENDUGNO MELENDUGNO 0/SNC | |
| 0,00 | SEMINATIVO | 4 | 0,26 | 0,39 | DS | 100,00 | 24,38 € | 568,00 | MELENDUGNO MELENDUGNO MELENDUGNO 0/SNC | |
| 0,00 | FABB RURALE | U | 0,00 | 0,00 | DS | 100,00 | 0,00 € | 568,00 | MELENDUGNO MELENDUGNO MELENDUGNO 0/SNC | |
| 0,00 | SEMINATIVO | 3 | 0,35 | 0,29 | DS | 100,00 | 32,81 € | 568,00 | MELENDUGNO MELENDUGNO MELENDUGNO 0/SNC | |

| | Denominazione | Tipo Unita | Com.Catastale | Partita | Foglio | Particella | Sub | Categ Fab | Categ Catastale | Classe Fab | Unit Misura | Consistenza | Sup. Fab | Rendita Ca |
|--|---------------|------------|---------------|---------|--------|------------|-----|-----------|-----------------|------------|----------------|-------------|----------|------------|
|  | TERRENO SEMI | Terreno | 075043 | 13636 | 22 | 363 | | | | | Metri Quadrati | 450,00 | 0,00 | |
|  | TERRENO FAB | Terreno | 075043 | 4812 | 72 | 33 | | | | | Metri Quadrati | 154,00 | 0,00 | |
|  | TERRENO CAN | Terreno | 075043 | 26606 | 22 | 164 | | | | | Metri Quadrati | 938,00 | 0,00 | |
|  | TERRENO CAN | Terreno | 075043 | 2386 | 22 | 172 | | | | | Metri Quadrati | 544,00 | 0,00 | |
|  | TERRENO SEMI | Terreno | 075043 | 21447 | 22 | 212 | | | | | Metri Quadrati | 319,00 | 0,00 | |
|  | TERRENO SEMI | Terreno | 075043 | 0 | 22 | 203 | | | | | Metri Quadrati | 530,00 | 0,00 | |
|  | TERRENO SEMI | Terreno | 075043 | 2820 | 22 | 176 | | | | | Metri Quadrati | 2.883,00 | 0,00 | |
|  | TERRENO CAN | Terreno | 075043 | 2820 | 22 | 175 | | | | | Metri Quadrati | 1.197,00 | 0,00 | |
|  | TERRENO SEMI | Terreno | 075043 | 13636 | 22 | 360 | | | | | Metri Quadrati | 168,00 | 0,00 | |
|  | TERRENO INCO | Terreno | 075043 | 23508 | 22 | 140 | | | | | Metri Quadrati | 274,00 | 0,00 | |
|  | TERRENO SEMI | Terreno | 075043 | 23501 | 22 | 143 | | | | | Metri Quadrati | 275,00 | 0,00 | |
|  | TERRENO PAS | Terreno | 075043 | 0 | 31 | 1120 | | | | | Metri Quadrati | 458,00 | 0,00 | |
|  | TERRENO SEMI | Terreno | 075043 | 2386 | 22 | 173 | | | | | Metri Quadrati | 1.298,00 | 0,00 | |
|  | TERRENO FICH | Terreno | 075043 | 2820 | 22 | 174 | | | | | Metri Quadrati | 498,00 | 0,00 | |
|  | TERRENO SEMI | Terreno | 075043 | 17522 | 42 | 1341 | | | | | Metri Quadrati | 108,00 | 0,00 | |
|  | TERRENO FICH | Terreno | 075043 | 2386 | 22 | 171 | | | | | Metri Quadrati | 222,00 | 0,00 | |
|  | TERRENO SEMI | Terreno | 075043 | 24975 | 22 | 154 | | | | | Metri Quadrati | 2.747,00 | 0,00 | |
|  | TERRENO MOD | Terreno | 075043 | 0 | 22 | 40 | | | | | Metri Quadrati | 0,00 | 0,00 | |
|  | TERRENO SEMI | Terreno | 075043 | 12039 | 22 | 619 | | | | | Metri Quadrati | 275,00 | 0,00 | |
|  | TERRENO SEMI | Terreno | 075043 | 27069 | 22 | 132 | | | | | Metri Quadrati | 789,00 | 0,00 | |
|  | TERRENO SEMI | Terreno | 075043 | 13481 | 22 | 462 | | | | | Metri Quadrati | 137,00 | 0,00 | |
|  | TERRENO SEMI | Terreno | 075043 | 6926 | 22 | 214 | | | | | Metri Quadrati | 1.082,00 | 0,00 | |
|  | TERRENO SEMI | Terreno | 075043 | 1317 | 22 | 488 | | | | | Metri Quadrati | 677,00 | 0,00 | |
























| Catastale | Categoria Terreno | Classe Ter | Reddito Dominicale | Reddito Agrario | Codice Possesso | Percentuale Possesso | Valore Bilancio | ID Indirizzo | Indirizzo Completo | Localita |
|-----------|-------------------|------------|--------------------|-----------------|-----------------|----------------------|-----------------|--------------|--|----------|
| 0,00 | SEMINATIVO | 1 | 2,32 | 1,39 | DS | 100,00 | 217,50 € | 568,00 | MELENDUGNO MELENDUGNO MELENDUGNO 0/SNC | |
| 0,00 | FABB RURALE | U | 0,00 | 0,00 | DS | 100,00 | 0,00 € | 571,00 | MELENDUGNO MELENDUGNO MELENDUGNO SNC15## | |
| 0,00 | CANNETO | 1 | 7,27 | 2,42 | DS | 100,00 | 681,56 € | 568,00 | MELENDUGNO MELENDUGNO MELENDUGNO 0/SNC | |
| 0,00 | CANNETO | 2 | 2,39 | 1,12 | DS | 100,00 | 224,06 € | 568,00 | MELENDUGNO MELENDUGNO MELENDUGNO 0/SNC | |
| 0,00 | SEMINATIVO | 3 | 0,91 | 0,74 | DS | 100,00 | 85,31 € | 568,00 | MELENDUGNO MELENDUGNO MELENDUGNO 0/SNC | |
| 0,00 | SEMINATIVO | 4 | 0,82 | 1,23 | DS | 100,00 | 76,88 € | 568,00 | MELENDUGNO MELENDUGNO MELENDUGNO 0/SNC | |
| 0,00 | SEMINATIVO | 3 | 8,19 | 6,70 | DS | 100,00 | 767,81 € | 568,00 | MELENDUGNO MELENDUGNO MELENDUGNO 0/SNC | |
| 0,00 | CANNETO | 2 | 5,25 | 2,47 | DS | 100,00 | 492,19 € | 568,00 | MELENDUGNO MELENDUGNO MELENDUGNO 0/SNC | |
| 0,00 | SEMINATIVO | 3 | 0,48 | 0,39 | DS | 100,00 | 45,00 € | 568,00 | MELENDUGNO MELENDUGNO MELENDUGNO 0/SNC | |
| 0,00 | INCOLT PROD | U | 0,04 | 0,04 | DS | 100,00 | 3,75 € | 568,00 | MELENDUGNO MELENDUGNO MELENDUGNO 0/SNC | |
| 0,00 | SEMINATIVO | 3 | 0,78 | 0,64 | DS | 100,00 | 73,13 € | 568,00 | MELENDUGNO MELENDUGNO MELENDUGNO 0/SNC | |
| 0,00 | PASCOLO | 2 | 0,33 | 0,21 | PP | 100,00 | 30,94 € | 571,00 | MELENDUGNO MELENDUGNO MELENDUGNO SNC15## | |
| 0,00 | SEMINATIVO | 3 | 3,69 | 3,02 | DS | 100,00 | 345,94 € | 568,00 | MELENDUGNO MELENDUGNO MELENDUGNO 0/SNC | |
| 0,00 | FICHETO | 2 | 2,31 | 2,44 | DS | 100,00 | 216,56 € | 568,00 | MELENDUGNO MELENDUGNO MELENDUGNO 0/SNC | |
| 0,00 | SEMINATIVO | 4 | 0,17 | 0,25 | PP | 100,00 | 15,94 € | 571,00 | MELENDUGNO MELENDUGNO MELENDUGNO SNC15## | |
| 0,00 | FICHETO | 2 | 1,03 | 1,09 | DS | 100,00 | 96,56 € | 568,00 | MELENDUGNO MELENDUGNO MELENDUGNO 0/SNC | |
| 0,00 | SEMINATIVO | 3 | 7,80 | 6,38 | DS | 100,00 | 731,25 € | 568,00 | MELENDUGNO MELENDUGNO MELENDUGNO 0/SNC | |
| 0,00 | MODELLO 26 | | 0,00 | 0,00 | DS | 100,00 | 0,00 € | 568,00 | MELENDUGNO MELENDUGNO MELENDUGNO 0/SNC | |
| 0,00 | SEMINATIVO | 3 | 0,78 | 0,64 | DS | 100,00 | 73,13 € | 568,00 | MELENDUGNO MELENDUGNO MELENDUGNO 0/SNC | |
| 0,00 | SEMINATIVO | 3 | 2,24 | 1,83 | DS | 100,00 | 210,00 € | 568,00 | MELENDUGNO MELENDUGNO MELENDUGNO 0/SNC | |
| 0,00 | SEMINATIVO | 2 | 0,60 | 0,39 | DS | 100,00 | 56,25 € | 568,00 | MELENDUGNO MELENDUGNO MELENDUGNO 0/SNC | |
| 0,00 | SEMINATIVO | 3 | 3,07 | 2,51 | DS | 100,00 | 287,81 € | 568,00 | MELENDUGNO MELENDUGNO MELENDUGNO 0/SNC | |
| 0,00 | SEMINATIVO | 3 | 1,92 | 1,57 | DS | 100,00 | 180,00 € | 568,00 | MELENDUGNO MELENDUGNO MELENDUGNO 0/SNC | |

| | Denominazione | Tipo Unita | Com.Catastale | Partita | Foglio | Particella | Sub | Categ Fab | Categ Catastale | Classe Fab | Unit Misura | Consistenza | Sup. Fab | Rendita Ca |
|--|---------------|------------|---------------|---------|--------|------------|-----|-----------|-----------------|------------|----------------|-------------|----------|------------|
|  | TERRENO CAN | Terreno | 075043 | 24977 | 22 | 153 | | | | | Metri Quadrati | 851,00 | 0,00 | |
|  | TERRENO SEMI | Terreno | 075043 | 12039 | 22 | 621 | | | | | Metri Quadrati | 352,00 | 0,00 | |
|  | TERRENO SEMI | Terreno | 075043 | 13481 | 22 | 416 | | | | | Metri Quadrati | 513,00 | 0,00 | |
|  | TERRENO CAN | Terreno | 075043 | 0 | 22 | 2236 | | | | | Metri Quadrati | 461,00 | 0,00 | |
|  | TERRENO SEMI | Terreno | 075043 | 0 | 22 | 2235 | | | | | Metri Quadrati | 270,00 | 0,00 | |
|  | TERRENO PAS | Terreno | 075043 | 638 | 21 | 628 | | | | | Metri Quadrati | 330,00 | 0,00 | |
|  | TERRENO PAS | Terreno | 075043 | 638 | 21 | 627 | | | | | Metri Quadrati | 1.281,00 | 0,00 | |
|  | TERRENO SEMI | Terreno | 075043 | 13635 | 22 | 362 | | | | | Metri Quadrati | 451,00 | 0,00 | |
|  | TERRENO SEMI | Terreno | 075043 | 29439 | 22 | 361 | | | | | Metri Quadrati | 167,00 | 0,00 | |
|  | TERRENO ARE | Terreno | 075043 | 0 | 21 | 860 | | | | | Metri Quadrati | 780,00 | 0,00 | |
|  | TERRENO RELI | Terreno | 075043 | 638 | 21 | 853 | | | | | Metri Quadrati | 130,00 | 0,00 | |
|  | TERRENO SEMI | Terreno | 075043 | 7817 | 24 | 501 | | | | | Metri Quadrati | 400,00 | 0,00 | |
|  | TERRENO SEMI | Terreno | 075043 | 10332 | 24 | 315 | | | | | Metri Quadrati | 811,00 | 0,00 | |
|  | TERRENO SEMI | Terreno | 075043 | 14399 | 24 | 453 | | | | | Metri Quadrati | 225,00 | 0,00 | |
|  | TERRENO SEMI | Terreno | 075043 | 7817 | 24 | 499 | | | | | Metri Quadrati | 800,00 | 0,00 | |
|  | TERRENO SEMI | Terreno | 075043 | 10330 | 24 | 702 | | | | | Metri Quadrati | 617,00 | 0,00 | |
|  | TERRENO SEMI | Terreno | 075043 | 7817 | 24 | 500 | | | | | Metri Quadrati | 460,00 | 0,00 | |
|  | TERRENO PAS | Terreno | 075043 | 0 | 27 | 199 | | | | | Metri Quadrati | 340,00 | 0,00 | |
|  | TERRENO PAS | Terreno | 075043 | 0 | 27 | 201 | | | | | Metri Quadrati | 300,00 | 0,00 | |
|  | TERRENO FICH | Terreno | 075043 | 22539 | 22 | 76 | | | | | Metri Quadrati | 1.824,00 | 0,00 | |
|  | TERRENO ULIV | Terreno | 075043 | 0 | 22 | 74 | | | | | Metri Quadrati | 1.983,00 | 0,00 | |
|  | TERRENO SEMI | Terreno | 075043 | 12978 | 21 | 588 | | | | | Metri Quadrati | 215,00 | 0,00 | |
|  | TERRENO ULIV | Terreno | 075043 | 13901 | 3 | 370 | | | | | Metri Quadrati | 5.390,00 | 0,00 | |
























| Catastale | Categoria Terreno | Classe Ter | Reddito Dominicale | Reddito Agrario | Codice Possesso | Percentuale Possesso | Valore Bilancio | ID Indirizzo | Indirizzo Completo | Localita |
|-----------|-------------------|------------|--------------------|-----------------|-----------------|----------------------|-----------------|--------------|--|----------|
| 0,00 | CANNETO | 2 | 3,74 | 1,76 | DS | 100,00 | 350,63 € | 568,00 | MELENDUGNO MELENDUGNO MELENDUGNO 0/SNC | |
| 0,00 | SEMINATIVO | 3 | 1,00 | 0,82 | DS | 100,00 | 93,75 € | 568,00 | MELENDUGNO MELENDUGNO MELENDUGNO 0/SNC | |
| 0,00 | SEMINATIVO | 2 | 2,25 | 1,46 | DS | 100,00 | 210,94 € | 568,00 | MELENDUGNO MELENDUGNO MELENDUGNO 0/SNC | |
| 0,00 | CANNETO | 1 | 3,57 | 1,19 | DS | 100,00 | 334,69 € | 568,00 | MELENDUGNO MELENDUGNO MELENDUGNO 0/SNC | |
| 0,00 | SEMINATIVO | 3 | 0,77 | 0,63 | DS | 100,00 | 72,19 € | 568,00 | MELENDUGNO MELENDUGNO MELENDUGNO 0/SNC | |
| 0,00 | PASCOLO | 2 | 0,24 | 0,15 | PP | 100,00 | 22,50 € | 568,00 | MELENDUGNO MELENDUGNO MELENDUGNO 0/SNC | |
| 0,00 | PASCOLO | 2 | 0,93 | 0,60 | PP | 100,00 | 87,19 € | 568,00 | MELENDUGNO MELENDUGNO MELENDUGNO 0/SNC | |
| 0,00 | SEMINATIVO | 1 | 2,33 | 1,40 | DS | 100,00 | 218,44 € | 568,00 | MELENDUGNO MELENDUGNO MELENDUGNO 0/SNC | |
| 0,00 | SEMINATIVO | 3 | 0,47 | 0,39 | DS | 100,00 | 44,06 € | 568,00 | MELENDUGNO MELENDUGNO MELENDUGNO 0/SNC | |
| 0,00 | AREA URBANA | U | 0,00 | 0,00 | DS | 100,00 | 0,00 € | 568,00 | MELENDUGNO MELENDUGNO MELENDUGNO 0/SNC | |
| 0,00 | RELIT STRAD | U | 0,00 | 0,00 | PP | 100,00 | 0,00 € | 568,00 | MELENDUGNO MELENDUGNO MELENDUGNO 0/SNC | |
| 0,00 | SEMINATIVO | 4 | 0,62 | 0,93 | DS | 100,00 | 58,13 € | 568,00 | MELENDUGNO MELENDUGNO MELENDUGNO 0/SNC | |
| 0,00 | SEMINATIVO | 4 | 1,26 | 1,88 | DS | 100,00 | 118,13 € | 568,00 | MELENDUGNO MELENDUGNO MELENDUGNO 0/SNC | |
| 0,00 | SEMINATIVO | 4 | 0,35 | 0,52 | DS | 100,00 | 32,81 € | 568,00 | MELENDUGNO MELENDUGNO MELENDUGNO 0/SNC | |
| 0,00 | SEMINATIVO | 4 | 1,24 | 1,86 | DS | 100,00 | 116,25 € | 568,00 | MELENDUGNO MELENDUGNO MELENDUGNO 0/SNC | |
| 0,00 | SEMINATIVO | 4 | 0,96 | 1,43 | | 100,00 | 90,00 € | 568,00 | MELENDUGNO MELENDUGNO MELENDUGNO 0/SNC | |
| 0,00 | SEMINATIVO | 4 | 0,71 | 1,07 | DS | 100,00 | 66,56 € | 568,00 | MELENDUGNO MELENDUGNO MELENDUGNO 0/SNC | |
| 0,00 | PASCOLO | 2 | 0,25 | 0,16 | PP | 100,00 | 23,44 € | 568,00 | MELENDUGNO MELENDUGNO MELENDUGNO 0/SNC | |
| 0,00 | PASCOLO | 2 | 0,22 | 0,14 | PP | 100,00 | 20,63 € | 568,00 | MELENDUGNO MELENDUGNO MELENDUGNO 0/SNC | |
| 0,00 | FICHETO | 2 | 8,48 | 8,95 | DS | 100,00 | 795,00 € | 568,00 | MELENDUGNO MELENDUGNO MELENDUGNO 0/SNC | |
| 0,00 | ULIVETO | 3 | 4,61 | 3,58 | DS | 100,00 | 432,19 € | 568,00 | MELENDUGNO MELENDUGNO MELENDUGNO 0/SNC | |
| 0,00 | SEMINATIVO | 4 | 0,33 | 0,50 | DS | 100,00 | 30,94 € | 568,00 | MELENDUGNO MELENDUGNO MELENDUGNO 0/SNC | |
| 0,00 | ULIVETO | 3 | 12,53 | 9,74 | PP | 100,00 | 1.174,69 € | 568,00 | MELENDUGNO MELENDUGNO MELENDUGNO 0/SNC | |

| | Denominazione | Tipo Unita | Com.Catastale | Partita | Foglio | Particella | Sub | Categ Fab | Categ Catastale | Classe Fab | Unit Misura | Consistenza | Sup. Fab | Rendita Ca |
|--|---------------|------------|---------------|---------|--------|------------|-----|-----------|-----------------|------------|----------------|-------------|----------|------------|
|  | TERRENO ULIV | Terreno | 075043 | 9362 | 28 | 480 | | | | | Metri Quadrati | 381,00 | 0,00 | |
|  | TERRENO SEMI | Terreno | 075043 | 7817 | 24 | 26 | | | | | Metri Quadrati | 850,00 | 0,00 | |
|  | TERRENO FICH | Terreno | 075043 | 26594 | 22 | 92 | | | | | Metri Quadrati | 365,00 | 0,00 | |
|  | TERRENO CAN | Terreno | 075043 | 12745 | 21 | 7 | | | | | Metri Quadrati | 302,00 | 0,00 | |
|  | TERRENO SEMI | Terreno | 075043 | 28865 | 24 | 910 | | | | | Metri Quadrati | 1.482,00 | 0,00 | |
|  | TERRENO SEMI | Terreno | 075043 | 14874 | 24 | 657 | | | | | Metri Quadrati | 1.776,00 | 0,00 | |
|  | TERRENO SEMI | Terreno | 075043 | 15469 | 24 | 695 | | | | | Metri Quadrati | 70,00 | 0,00 | |
|  | TERRENO SEMI | Terreno | 075043 | 0 | 24 | 740 | | | | | Metri Quadrati | 4.367,00 | 0,00 | |
|  | TERRENO SEMI | Terreno | 075043 | 2195 | 22 | 82 | | | | | Metri Quadrati | 1.654,00 | 0,00 | |
|  | TERRENO SEMI | Terreno | 075043 | 14873 | 24 | 840 | | | | | Metri Quadrati | 1.285,00 | 0,00 | |
|  | TERRENO PAS | Terreno | 075043 | 638 | 26 | 71 | | | | | Metri Quadrati | 844,00 | 0,00 | |
|  | TERRENO SEMI | Terreno | 075043 | 12633 | 24 | 454 | | | | | Metri Quadrati | 660,00 | 0,00 | |
|  | TERRENO PAS | Terreno | 075043 | 0 | 27 | 1 | | | | | Metri Quadrati | 88,00 | 0,00 | |
|  | TERRENO SEMI | Terreno | 075043 | 7817 | 24 | 515 | | | | | Metri Quadrati | 261,00 | 0,00 | |
|  | TERRENO SEMI | Terreno | 075043 | 7817 | 24 | 502 | | | | | Metri Quadrati | 465,00 | 0,00 | |
|  | TERRENO PAS | Terreno | 075043 | 638 | 51 | 71 | | | | | Metri Quadrati | 62,00 | 0,00 | |
|  | TERRENO SEMI | Terreno | 075043 | 10333 | 24 | 644 | | | | | Metri Quadrati | 300,00 | 0,00 | |
|  | TERRENO SEMI | Terreno | 075043 | 26189 | 24 | 643 | | | | | Metri Quadrati | 180,00 | 0,00 | |
|  | TERRENO PAS | Terreno | 075043 | 0 | 27 | 2 | | | | | Metri Quadrati | 168,00 | 0,00 | |
|  | TERRENO PAS | Terreno | 075043 | 638 | 3 | 61 | | | | | Metri Quadrati | 692,00 | 0,00 | |
|  | TERRENO SEMI | Terreno | 075043 | 1971 | 29 | 883 | | | | | Metri Quadrati | 2.016,00 | 0,00 | |
|  | TERRENO SEMI | Terreno | 075043 | 22712 | 3 | 1512 | | | | | Metri Quadrati | 320,00 | 0,00 | |
|  | TERRENO SEMI | Terreno | 075043 | 13543 | 29 | 880 | | | | | Metri Quadrati | 1.907,00 | 0,00 | |





















| Catastale | Categoria Terreno | Classe Ter | Reddito Dominicale | Reddito Agrario | Codice Possesso | Percentuale Possesso | Valore Bilancio | ID Indirizzo | Indirizzo Completo | Localita |
|-----------|-------------------|------------|--------------------|-----------------|-----------------|----------------------|-----------------|--------------|--|----------|
| 0,00 | ULIVETO | 4 | 0,69 | 0,49 | PP | 100,00 | 64,69 € | 568,00 | MELENDUGNO MELENDUGNO MELENDUGNO 0/SNC | |
| 0,00 | SEMINATIVO | 4 | 1,32 | 1,98 | DS | 100,00 | 123,75 € | 568,00 | MELENDUGNO MELENDUGNO MELENDUGNO 0/SNC | |
| 0,00 | FICHETO | 3 | 1,51 | 1,70 | DS | 100,00 | 141,56 € | 568,00 | MELENDUGNO MELENDUGNO MELENDUGNO 0/SNC | |
| 0,00 | CANNETO | 2 | 1,33 | 0,62 | DS | 100,00 | 124,69 € | 568,00 | MELENDUGNO MELENDUGNO MELENDUGNO 0/SNC | |
| 0,00 | SEMINATIVO | 4 | 2,30 | 3,44 | DS | 100,00 | 215,62 € | 568,00 | MELENDUGNO MELENDUGNO MELENDUGNO 0/SNC | |
| 0,00 | SEMINATIVO | 4 | 2,75 | 4,13 | DS | 100,00 | 257,81 € | 568,00 | MELENDUGNO MELENDUGNO MELENDUGNO 0/SNC | |
| 0,00 | SEMINATIVO | 4 | 0,11 | 0,16 | | 100,00 | 10,31 € | 568,00 | MELENDUGNO MELENDUGNO MELENDUGNO 0/SNC | |
| 0,00 | SEMINATIVO | 4 | 6,77 | 10,15 | DS | 100,00 | 634,69 € | 568,00 | MELENDUGNO MELENDUGNO MELENDUGNO 0/SNC | |
| 0,00 | SEMIN ARBOR | 3 | 4,27 | 2,56 | DS | 100,00 | 400,31 € | 568,00 | MELENDUGNO MELENDUGNO MELENDUGNO 0/SNC | |
| 0,00 | SEMINATIVO | 4 | 1,99 | 2,99 | DS | 100,00 | 186,56 € | 568,00 | MELENDUGNO MELENDUGNO MELENDUGNO 0/SNC | |
| 0,00 | PASCOLO | 2 | 0,61 | 0,39 | PP | 100,00 | 57,19 € | 568,00 | MELENDUGNO MELENDUGNO MELENDUGNO 0/SNC | |
| 0,00 | SEMINATIVO | 4 | 1,02 | 1,53 | DS | 100,00 | 95,63 € | 568,00 | MELENDUGNO MELENDUGNO MELENDUGNO 0/SNC | |
| 0,00 | PASCOLO | 2 | 0,06 | 0,04 | PP | 100,00 | 5,63 € | 568,00 | MELENDUGNO MELENDUGNO MELENDUGNO 0/SNC | |
| 0,00 | SEMINATIVO | 4 | 0,40 | 0,61 | DS | 100,00 | 37,50 € | 568,00 | MELENDUGNO MELENDUGNO MELENDUGNO 0/SNC | |
| 0,00 | SEMINATIVO | 4 | 0,72 | 1,08 | DS | 100,00 | 67,50 € | 568,00 | MELENDUGNO MELENDUGNO MELENDUGNO 0/SNC | |
| 0,00 | PASCOLO | 2 | 0,04 | 0,03 | PP | 100,00 | 3,75 € | 571,00 | MELENDUGNO MELENDUGNO MELENDUGNO SNC15## | |
| 0,00 | SEMINATIVO | 4 | 0,46 | 0,70 | DS | 100,00 | 43,13 € | 568,00 | MELENDUGNO MELENDUGNO MELENDUGNO 0/SNC | |
| 0,00 | SEMINATIVO | 4 | 0,28 | 0,42 | | 100,00 | 26,25 € | 568,00 | MELENDUGNO MELENDUGNO MELENDUGNO 0/SNC | |
| 0,00 | PASCOLO | 2 | 0,12 | 0,08 | PP | 100,00 | 11,25 € | 568,00 | MELENDUGNO MELENDUGNO MELENDUGNO 0/SNC | |
| 0,00 | PASCOLO | 2 | 0,50 | 0,32 | PP | 100,00 | 46,88 € | 568,00 | MELENDUGNO MELENDUGNO MELENDUGNO 0/SNC | |
| 0,00 | SEMINATIVO | 3 | 5,73 | 4,69 | PP | 100,00 | 537,19 € | 568,00 | MELENDUGNO MELENDUGNO MELENDUGNO 0/SNC | |
| 0,00 | SEMINATIVO | 4 | 0,50 | 0,74 | PP | 100,00 | 46,88 € | 568,00 | MELENDUGNO MELENDUGNO MELENDUGNO 0/SNC | |
| 0,00 | SEMIN ARBOR | 2 | 6,40 | 3,94 | PP | 100,00 | 600,00 € | 568,00 | MELENDUGNO MELENDUGNO MELENDUGNO 0/SNC | |

| | Denominazione | Tipo Unita | Com.Catastale | Partita | Foglio | Particella | Sub | Categ Fab | Categ Catastale | Classe Fab | Unit Misura | Consistenza | Sup. Fab | Rendita Ca |
|--|---------------|------------|---------------|---------|--------|------------|-----|-----------|-----------------|------------|----------------|-------------|----------|------------|
|  | TERRENO SEMI | Terreno | 075043 | 24685 | 3 | 397 | | | | | Metri Quadrati | 930,00 | 0,00 | |
|  | TERRENO SEMI | Terreno | 075043 | 1971 | 29 | 882 | | | | | Metri Quadrati | 7.992,00 | 0,00 | |
|  | TERRENO PAS | Terreno | 075043 | 638 | 28 | 91 | | | | | Metri Quadrati | 944,00 | 0,00 | |
|  | TERRENO ULIV | Terreno | 075043 | 17227 | 3 | 1414 | | | | | Metri Quadrati | 260,00 | 0,00 | |
|  | TERRENO REL | Terreno | 075043 | 638 | 30 | 1378 | | | | | Metri Quadrati | 10,00 | 0,00 | |
|  | TERRENO SEMI | Terreno | 075043 | 10790 | 22 | 719 | | | | | Metri Quadrati | 963,00 | 0,00 | |
|  | TERRENO SEMI | Terreno | 075043 | 23503 | 22 | 628 | | | | | Metri Quadrati | 289,00 | 0,00 | |
|  | TERRENO ULIV | Terreno | 075043 | 9362 | 28 | 479 | | | | | Metri Quadrati | 290,00 | 0,00 | |
|  | TERRENO PAS | Terreno | 075043 | 14413 | 28 | 477 | | | | | Metri Quadrati | 240,00 | 0,00 | |
|  | TERRENO FICH | Terreno | 075043 | 12639 | 22 | 800 | | | | | Metri Quadrati | 300,00 | 0,00 | |
|  | TERRENO FICH | Terreno | 075043 | 15235 | 22 | 78 | | | | | Metri Quadrati | 2.051,00 | 0,00 | |
|  | TERRENO PAS | Terreno | 075043 | 638 | 29 | 41 | | | | | Metri Quadrati | 478,00 | 0,00 | |
|  | TERRENO ULIV | Terreno | 075043 | 9362 | 28 | 482 | | | | | Metri Quadrati | 93,00 | 0,00 | |
|  | TERRENO SEMI | Terreno | 075043 | 1971 | 29 | 881 | | | | | Metri Quadrati | 1.408,00 | 0,00 | |
|  | TERRENO REL | Terreno | 075043 | 638 | 30 | 1379 | | | | | Metri Quadrati | 14,00 | 0,00 | |
|  | TERRENO REL | Terreno | 075043 | 638 | 30 | 1380 | | | | | Metri Quadrati | 8,00 | 0,00 | |
|  | TERRENO REL | Terreno | 075043 | 638 | 30 | 1381 | | | | | Metri Quadrati | 16,00 | 0,00 | |
|  | TERRENO FAB | Terreno | 075043 | 1546 | 30 | 171 | | | | | Metri Quadrati | 69,00 | 0,00 | |
|  | TERRENO ULIV | Terreno | 075043 | 638 | 28 | 391 | | | | | Metri Quadrati | 397,00 | 0,00 | |
|  | TERRENO SEMI | Terreno | 075043 | 16151 | 3 | 1754 | | | | | Metri Quadrati | 254,00 | 0,00 | |
|  | TERRENO ULIV | Terreno | 075043 | 13901 | 3 | 372 | | | | | Metri Quadrati | 18,00 | 0,00 | |
|  | TERRENO PAS | Terreno | 075043 | 0 | 31 | 1119 | | | | | Metri Quadrati | 1.409,00 | 0,00 | |
|  | TERRENO PAS | Terreno | 075043 | 14413 | 28 | 481 | | | | | Metri Quadrati | 350,00 | 0,00 | |
























| Catastale | Categoria Terreno | Classe Ter | Reddito Dominicale | Reddito Agrario | Codice Possesso | Percentuale Possesso | Valore Bilancio | ID Indirizzo | Indirizzo Completo | Localita |
|-----------|-------------------|------------|--------------------|-----------------|-----------------|----------------------|-----------------|--------------|--|----------|
| 0,00 | SEMINATIVO | 4 | 1,44 | 2,16 | PP | 100,00 | 135,00 € | 568,00 | MELENDUGNO MELENDUGNO MELENDUGNO 0/SNC | |
| 0,00 | SEMINATIVO | 4 | 12,38 | 18,57 | PP | 100,00 | 1.160,63 € | 568,00 | MELENDUGNO MELENDUGNO MELENDUGNO 0/SNC | |
| 0,00 | PASCOLO | 2 | 0,68 | 0,44 | PP | 100,00 | 63,75 € | 568,00 | MELENDUGNO MELENDUGNO MELENDUGNO 0/SNC | |
| 0,00 | ULIVETO | 4 | 0,47 | 0,34 | PP | 100,00 | 44,06 € | 568,00 | MELENDUGNO MELENDUGNO MELENDUGNO 0/SNC | |
| 0,00 | REL ENTE UR | | 0,00 | 0,00 | PP | 100,00 | 0,00 € | 571,00 | MELENDUGNO MELENDUGNO MELENDUGNO SNC15## | |
| 0,00 | SEMINATIVO | 3 | 2,74 | 2,24 | DS | 100,00 | 256,88 € | 568,00 | MELENDUGNO MELENDUGNO MELENDUGNO 0/SNC | |
| 0,00 | SEMINATIVO | 3 | 0,82 | 0,67 | DS | 100,00 | 76,88 € | 568,00 | MELENDUGNO MELENDUGNO MELENDUGNO 0/SNC | |
| 0,00 | ULIVETO | 4 | 0,52 | 0,37 | PP | 100,00 | 48,75 € | 568,00 | MELENDUGNO MELENDUGNO MELENDUGNO 0/SNC | |
| 0,00 | PASCOLO | 2 | 0,17 | 0,11 | PP | 100,00 | 15,94 € | 568,00 | MELENDUGNO MELENDUGNO MELENDUGNO 0/SNC | |
| 0,00 | FICHETO | 3 | 1,24 | 1,39 | DS | 100,00 | 116,25 € | 568,00 | MELENDUGNO MELENDUGNO MELENDUGNO 0/SNC | |
| 0,00 | FICHETO | 2 | 9,53 | 10,06 | DS | 100,00 | 893,44 € | 568,00 | MELENDUGNO MELENDUGNO MELENDUGNO 0/SNC | |
| 0,00 | PASCOLO | 2 | 0,35 | 0,22 | PP | 100,00 | 32,81 € | 568,00 | MELENDUGNO MELENDUGNO MELENDUGNO 0/SNC | |
| 0,00 | ULIVETO | 4 | 0,17 | 0,12 | PP | 100,00 | 15,94 € | 568,00 | MELENDUGNO MELENDUGNO MELENDUGNO 0/SNC | |
| 0,00 | SEMIN ARBOR | 2 | 4,73 | 2,91 | PP | 100,00 | 443,44 € | 568,00 | MELENDUGNO MELENDUGNO MELENDUGNO 0/SNC | |
| 0,00 | REL ENTE UR | | 0,00 | 0,00 | PP | 100,00 | 0,00 € | 571,00 | MELENDUGNO MELENDUGNO MELENDUGNO SNC15## | |
| 0,00 | REL ENTE UR | | 0,00 | 0,00 | PP | 100,00 | 0,00 € | 571,00 | MELENDUGNO MELENDUGNO MELENDUGNO SNC15## | |
| 0,00 | REL ENTE UR | | 0,00 | 0,00 | PP | 100,00 | 0,00 € | 571,00 | MELENDUGNO MELENDUGNO MELENDUGNO SNC15## | |
| 0,00 | FABB RURALE | U | 0,00 | 0,00 | DS | 100,00 | 0,00 € | 571,00 | MELENDUGNO MELENDUGNO MELENDUGNO SNC15## | |
| 0,00 | ULIVETO | 4 | 0,72 | 0,51 | PP | 100,00 | 67,50 € | 568,00 | MELENDUGNO MELENDUGNO MELENDUGNO 0/SNC | |
| 0,00 | SEMINATIVO | 4 | 0,39 | 0,59 | PP | 100,00 | 36,56 € | 568,00 | MELENDUGNO MELENDUGNO MELENDUGNO 0/SNC | |
| 0,00 | ULIVETO | 3 | 0,04 | 0,03 | PP | 100,00 | 3,75 € | 568,00 | MELENDUGNO MELENDUGNO MELENDUGNO 0/SNC | |
| 0,00 | PASCOLO | 2 | 1,02 | 0,65 | PP | 100,00 | 95,63 € | 571,00 | MELENDUGNO MELENDUGNO MELENDUGNO SNC15## | |
| 0,00 | PASCOLO | 2 | 0,25 | 0,16 | PP | 100,00 | 23,44 € | 568,00 | MELENDUGNO MELENDUGNO MELENDUGNO 0/SNC | |

| | Denominazione | Tipo Unita | Com.Catastale | Partita | Foglio | Particella | Sub | Categ Fab | Categ Catastale | Classe Fab | Unit Misura | Consistenza | Sup. Fab | Rendita Ca |
|--|---------------|------------|---------------|---------|--------|------------|-----|-----------|-----------------|------------|----------------|-------------|----------|------------|
|  | TERRENO PAS | Terreno | 075043 | 638 | 3 | 60 | | | | | Metri Quadrati | 354,00 | 0,00 | |
|  | TERRENO SEMI | Terreno | 075043 | 638 | 30 | 1207 | | | | | Metri Quadrati | 295,00 | 0,00 | |
|  | TERRENO PAS | Terreno | 075043 | 0 | 31 | 1121 | | | | | Metri Quadrati | 142,00 | 0,00 | |
|  | TERRENO AGR | Terreno | 075043 | 638 | 30 | 174 | | | | | Metri Quadrati | 340,00 | 0,00 | |
|  | TERRENO ARE | Terreno | 075043 | 638 | 30 | 245 | | | | | Metri Quadrati | 142,00 | 0,00 | |
|  | TERRENO SEMI | Terreno | 075043 | 25998 | 41 | 347 | | | | | Metri Quadrati | 527,00 | 0,00 | |
|  | TERRENO PAS | Terreno | 075043 | 0 | 50 | 1062 | | | | | Metri Quadrati | 51,00 | 0,00 | |
|  | TERRENO SEMI | Terreno | 075043 | 25998 | 41 | 423 | | | | | Metri Quadrati | 20,00 | 0,00 | |
|  | TERRENO SEMI | Terreno | 075043 | 638 | 31 | 19 | | | | | Metri Quadrati | 3.852,00 | 0,00 | |
|  | TERRENO PAS | Terreno | 075043 | 638 | 31 | 615 | | | | | Metri Quadrati | 253,00 | 0,00 | |
|  | TERRENO PAS | Terreno | 075043 | 638 | 31 | 21 | | | | | Metri Quadrati | 1.700,00 | 0,00 | |
|  | TERRENO PAS | Terreno | 075043 | 638 | 31 | 447 | | | | | Metri Quadrati | 8,00 | 0,00 | |
|  | TERRENO SEMI | Terreno | 075043 | 0 | 38 | 330 | | | | | Metri Quadrati | 182,00 | 0,00 | |
|  | TERRENO PAS | Terreno | 075043 | 638 | 31 | 460 | | | | | Metri Quadrati | 95,00 | 0,00 | |
|  | TERRENO FICH | Terreno | 075043 | 638 | 31 | 493 | | | | | Metri Quadrati | 234,00 | 0,00 | |
|  | TERRENO PAS | Terreno | 075043 | 638 | 31 | 606 | | | | | Metri Quadrati | 920,00 | 0,00 | |
|  | TERRENO FU D | Terreno | 075043 | 638 | 39 | 259 | | | | | Metri Quadrati | 47,00 | 0,00 | |
|  | TERRENO PAS | Terreno | 075043 | 0 | 31 | 1124 | | | | | Metri Quadrati | 251,00 | 0,00 | |
|  | TERRENO PAS | Terreno | 075043 | 0 | 31 | 1123 | | | | | Metri Quadrati | 399,00 | 0,00 | |
|  | TERRENO PAS | Terreno | 075043 | 638 | 32 | 50 | | | | | Metri Quadrati | 250,00 | 0,00 | |
|  | TERRENO PAS | Terreno | 075043 | 0 | 31 | 1175 | | | | | Metri Quadrati | 45,00 | 0,00 | |
|  | TERRENO PAS | Terreno | 075043 | 0 | 31 | 1174 | | | | | Metri Quadrati | 605,00 | 0,00 | |
|  | TERRENO PAS | Terreno | 075043 | 638 | 32 | 41 | | | | | Metri Quadrati | 4.601,00 | 0,00 | |
























| Catastale | Categoria Terreno | Classe Ter | Reddito Dominicale | Reddito Agrario | Codice Possesso | Percentuale Possesso | Valore Bilancio | ID Indirizzo | Indirizzo Completo | Localita |
|-----------|-------------------|------------|--------------------|-----------------|-----------------|----------------------|-----------------|--------------|--|----------|
| 0,00 | PASCOLO | 2 | 0,26 | 0,16 | PP | 100,00 | 24,38 € | 568,00 | MELENDUGNO MELENDUGNO MELENDUGNO 0/SNC | |
| 0,00 | SEMINATIVO | 3 | 0,84 | 0,69 | PP | 100,00 | 78,75 € | 571,00 | MELENDUGNO MELENDUGNO MELENDUGNO SNC15## | |
| 0,00 | PASCOLO | 2 | 0,10 | 0,07 | PP | 100,00 | 9,38 € | 571,00 | MELENDUGNO MELENDUGNO MELENDUGNO SNC15## | |
| 0,00 | AGRUMETO | U | 6,67 | 2,90 | PP | 100,00 | 625,31 € | 571,00 | MELENDUGNO MELENDUGNO MELENDUGNO SNC15## | |
| 0,00 | AREA FAB DM | U | 0,00 | 0,00 | PP | 100,00 | 0,00 € | 571,00 | MELENDUGNO MELENDUGNO MELENDUGNO SNC15## | |
| 0,00 | SEMINATIVO | 2 | 2,31 | 1,50 | PP | 100,00 | 216,56 € | 571,00 | MELENDUGNO MELENDUGNO MELENDUGNO SNC15## | |
| 0,00 | PASCOLO | 2 | 0,04 | 0,02 | PP | 100,00 | 3,75 € | 571,00 | MELENDUGNO MELENDUGNO MELENDUGNO SNC15## | |
| 0,00 | SEMINATIVO | 2 | 0,09 | 0,06 | PP | 100,00 | 8,44 € | 571,00 | MELENDUGNO MELENDUGNO MELENDUGNO SNC15## | |
| 0,00 | SEMINATIVO | 4 | 5,97 | 8,95 | PP | 100,00 | 559,69 € | 571,00 | MELENDUGNO MELENDUGNO MELENDUGNO SNC15## | |
| 0,00 | PASCOLO | 2 | 0,18 | 0,12 | PP | 100,00 | 16,88 € | 571,00 | MELENDUGNO MELENDUGNO MELENDUGNO SNC15## | |
| 0,00 | PASCOLO | 2 | 1,23 | 0,79 | PP | 100,00 | 115,31 € | 571,00 | MELENDUGNO MELENDUGNO MELENDUGNO SNC15## | |
| 0,00 | PASCOLO | 2 | 0,01 | 0,00 | PP | 100,00 | 0,94 € | 571,00 | MELENDUGNO MELENDUGNO MELENDUGNO SNC15## | |
| 0,00 | SEMINATIVO | 3 | 0,52 | 0,42 | PP | 100,00 | 48,75 € | 571,00 | MELENDUGNO MELENDUGNO MELENDUGNO SNC15## | |
| 0,00 | PASCOLO | 2 | 0,07 | 0,04 | PP | 100,00 | 6,56 € | 571,00 | MELENDUGNO MELENDUGNO MELENDUGNO SNC15## | |
| 0,00 | FICHETO | 2 | 1,09 | 1,15 | PP | 100,00 | 102,19 € | 571,00 | MELENDUGNO MELENDUGNO MELENDUGNO SNC15## | |
| 0,00 | PASCOLO | 2 | 0,67 | 0,43 | PP | 100,00 | 62,81 € | 571,00 | MELENDUGNO MELENDUGNO MELENDUGNO SNC15## | |
| 0,00 | FU DA ACCERT | U | 0,00 | 0,00 | PP | 100,00 | 0,00 € | 571,00 | MELENDUGNO MELENDUGNO MELENDUGNO SNC15## | |
| 0,00 | PASCOLO | 2 | 0,18 | 0,12 | PP | 100,00 | 16,88 € | 571,00 | MELENDUGNO MELENDUGNO MELENDUGNO SNC15## | |
| 0,00 | PASCOLO | 2 | 0,29 | 0,19 | PP | 100,00 | 27,19 € | 571,00 | MELENDUGNO MELENDUGNO MELENDUGNO SNC15## | |
| 0,00 | PASCOLO | 2 | 0,18 | 0,12 | PP | 100,00 | 16,88 € | 571,00 | MELENDUGNO MELENDUGNO MELENDUGNO SNC15## | |
| 0,00 | PASCOLO | 2 | 0,03 | 0,02 | PP | 100,00 | 2,81 € | 571,00 | MELENDUGNO MELENDUGNO MELENDUGNO SNC15## | |
| 0,00 | PASCOLO | 2 | 0,44 | 0,28 | PP | 100,00 | 41,25 € | 571,00 | MELENDUGNO MELENDUGNO MELENDUGNO SNC15## | |
| 0,00 | PASCOLO | 2 | 3,33 | 2,14 | PP | 100,00 | 312,19 € | 571,00 | MELENDUGNO MELENDUGNO MELENDUGNO SNC15## | |

| | Denominazione | Tipo Unita | Com.Catastale | Partita | Foglio | Particella | Sub | Categ Fab | Categ Catastale | Classe Fab | Unit Misura | Consistenza | Sup. Fab | Rendita Ca |
|--|---------------|------------|---------------|---------|--------|------------|-----|-----------|-----------------|------------|----------------|-------------|----------|------------|
|  | TERRENO SEMI | Terreno | 075043 | 13902 | 39 | 120 | | | | | Metri Quadrati | 1.096,00 | 0,00 | |
|  | TERRENO PAS | Terreno | 075043 | 3849 | 31 | 140 | | | | | Metri Quadrati | 34,00 | 0,00 | |
|  | TERRENO SEMI | Terreno | 075043 | 13902 | 39 | 132 | | | | | Metri Quadrati | 751,00 | 0,00 | |
|  | TERRENO FICH | Terreno | 075043 | 638 | 39 | 23 | | | | | Metri Quadrati | 996,00 | 0,00 | |
|  | TERRENO FU D | Terreno | 075043 | 638 | 39 | 258 | | | | | Metri Quadrati | 189,00 | 0,00 | |
|  | TERRENO PAS | Terreno | 075043 | 638 | 31 | 655 | | | | | Metri Quadrati | 100,00 | 0,00 | |
|  | TERRENO PAS | Terreno | 075043 | 638 | 31 | 36 | | | | | Metri Quadrati | 1.669,00 | 0,00 | |
|  | TERRENO SEMI | Terreno | 075043 | 24602 | 41 | 434 | | | | | Metri Quadrati | 5,00 | 0,00 | |
|  | TERRENO SEMI | Terreno | 075043 | 0 | 39 | 294 | | | | | Metri Quadrati | 42,00 | 0,00 | |
|  | TERRENO PAS | Terreno | 075043 | 28255 | 41 | 206 | | | | | Metri Quadrati | 33,00 | 0,00 | |
|  | TERRENO SEMI | Terreno | 075043 | 13903 | 38 | 143 | | | | | Metri Quadrati | 1.330,00 | 0,00 | |
|  | TERRENO PAS | Terreno | 075043 | 638 | 32 | 68 | | | | | Metri Quadrati | 654,00 | 0,00 | |
|  | TERRENO SEMI | Terreno | 075043 | 17522 | 42 | 1019 | | | | | Metri Quadrati | 5.874,00 | 0,00 | |
|  | TERRENO SEMI | Terreno | 075043 | 0 | 39 | 335 | | | | | Metri Quadrati | 8,00 | 0,00 | |
|  | TERRENO ULIV | Terreno | 075043 | 14142 | 41 | 254 | | | | | Metri Quadrati | 1.439,00 | 0,00 | |
|  | TERRENO SEMI | Terreno | 075043 | 0 | 38 | 328 | | | | | Metri Quadrati | 154,00 | 0,00 | |
|  | TERRENO SEMI | Terreno | 075043 | 13902 | 39 | 74 | | | | | Metri Quadrati | 276,00 | 0,00 | |
|  | TERRENO SEMI | Terreno | 075043 | 13902 | 39 | 90 | | | | | Metri Quadrati | 5.062,00 | 0,00 | |
|  | TERRENO PAS | Terreno | 075043 | 17522 | 41 | 154 | | | | | Metri Quadrati | 26,00 | 0,00 | |
|  | TERRENO PAS | Terreno | 075043 | 17522 | 41 | 153 | | | | | Metri Quadrati | 1.730,00 | 0,00 | |
|  | TERRENO PAS | Terreno | 075043 | 17522 | 41 | 150 | | | | | Metri Quadrati | 167,00 | 0,00 | |
|  | TERRENO PAS | Terreno | 075043 | 17522 | 41 | 143 | | | | | Metri Quadrati | 342,00 | 0,00 | |
|  | TERRENO PAS | Terreno | 075043 | 28255 | 41 | 207 | | | | | Metri Quadrati | 32,00 | 0,00 | |
























| Catastale | Categoria Terreno | Classe Ter | Reddito Dominicale | Reddito Agrario | Codice Possesso | Percentuale Possesso | Valore Bilancio | ID Indirizzo | Indirizzo Completo | Localita |
|-----------|-------------------|------------|--------------------|-----------------|-----------------|----------------------|-----------------|--------------|--|----------|
| 0,00 | SEMINATIVO | 1 | 5,66 | 3,40 | PP | 100,00 | 530,63 € | 571,00 | MELENDUGNO MELENDUGNO MELENDUGNO SNC15## | |
| 0,00 | PASCOLO | 2 | 0,02 | 0,02 | DS | 100,00 | 1,88 € | 571,00 | MELENDUGNO MELENDUGNO MELENDUGNO SNC15## | |
| 0,00 | SEMINATIVO | 1 | 3,88 | 2,33 | PP | 100,00 | 363,75 € | 571,00 | MELENDUGNO MELENDUGNO MELENDUGNO SNC15## | |
| 0,00 | FICHETO | 2 | 4,63 | 4,89 | PP | 100,00 | 434,06 € | 571,00 | MELENDUGNO MELENDUGNO MELENDUGNO SNC15## | |
| 0,00 | FU DA ACCERT | U | 0,00 | 0,00 | PP | 100,00 | 0,00 € | 571,00 | MELENDUGNO MELENDUGNO MELENDUGNO SNC15## | |
| 0,00 | PASCOLO | 2 | 0,07 | 0,05 | PP | 100,00 | 6,56 € | 571,00 | MELENDUGNO MELENDUGNO MELENDUGNO SNC15## | |
| 0,00 | PASCOLO | 2 | 1,21 | 0,78 | PP | 100,00 | 113,44 € | 571,00 | MELENDUGNO MELENDUGNO MELENDUGNO SNC15## | |
| 0,00 | SEMINATIVO | 2 | 0,02 | 0,01 | PP | 100,00 | 1,88 € | 571,00 | MELENDUGNO MELENDUGNO MELENDUGNO SNC15## | |
| 0,00 | SEMINATIVO | 1 | 0,22 | 0,13 | PP | 100,00 | 20,63 € | 571,00 | MELENDUGNO MELENDUGNO MELENDUGNO SNC15## | |
| 0,00 | PASCOLO | 1 | 0,04 | 0,03 | PP | 100,00 | 3,75 € | 571,00 | MELENDUGNO MELENDUGNO MELENDUGNO SNC15## | |
| 0,00 | SEMINATIVO | 2 | 5,84 | 3,78 | PP | 100,00 | 547,50 € | 571,00 | MELENDUGNO MELENDUGNO MELENDUGNO SNC15## | |
| 0,00 | PASCOLO | 2 | 0,47 | 0,30 | PP | 100,00 | 44,06 € | 571,00 | MELENDUGNO MELENDUGNO MELENDUGNO SNC15## | |
| 0,00 | SEMINATIVO | 3 | 16,69 | 13,65 | PP | 100,00 | 1.564,69 € | 571,00 | MELENDUGNO MELENDUGNO MELENDUGNO SNC15## | |
| 0,00 | SEMINATIVO | 1 | 0,04 | 0,02 | PP | 100,00 | 3,75 € | 571,00 | MELENDUGNO MELENDUGNO MELENDUGNO SNC15## | |
| 0,00 | ULIVETO | 4 | 2,60 | 1,86 | PP | 100,00 | 243,75 € | 571,00 | MELENDUGNO MELENDUGNO MELENDUGNO SNC15## | |
| 0,00 | SEMINATIVO | 3 | 0,44 | 0,36 | PP | 100,00 | 41,25 € | 571,00 | MELENDUGNO MELENDUGNO MELENDUGNO SNC15## | |
| 0,00 | SEMINATIVO | 1 | 1,43 | 0,86 | PP | 100,00 | 134,06 € | 571,00 | MELENDUGNO MELENDUGNO MELENDUGNO SNC15## | |
| 0,00 | SEMINATIVO | 1 | 26,14 | 15,69 | PP | 100,00 | 2.450,63 € | 571,00 | MELENDUGNO MELENDUGNO MELENDUGNO SNC15## | |
| 0,00 | PASCOLO | 1 | 3,36 | 2,15 | PP | 100,00 | 315,00 € | 571,00 | MELENDUGNO MELENDUGNO MELENDUGNO SNC15## | |
| 0,00 | PASCOLO | 1 | 2,23 | 1,43 | PP | 100,00 | 209,06 € | 571,00 | MELENDUGNO MELENDUGNO MELENDUGNO SNC15## | |
| 0,00 | PASCOLO | 1 | 0,22 | 0,14 | PP | 100,00 | 20,63 € | 571,00 | MELENDUGNO MELENDUGNO MELENDUGNO SNC15## | |
| 0,00 | PASCOLO | 1 | 0,44 | 0,28 | PP | 100,00 | 41,25 € | 571,00 | MELENDUGNO MELENDUGNO MELENDUGNO SNC15## | |
| 0,00 | PASCOLO | 1 | 0,04 | 0,03 | PP | 100,00 | 3,75 € | 571,00 | MELENDUGNO MELENDUGNO MELENDUGNO SNC15## | |

| | Denominazione | Tipo Unita | Com.Catastale | Partita | Foglio | Particella | Sub | Categ Fab | Categ Catastale | Classe Fab | Unit Misura | Consistenza | Sup. Fab | Rendita Ca |
|--|---------------|------------|---------------|---------|--------|------------|-----|-----------|-----------------|------------|----------------|-------------|----------|------------|
|  | TERRENO SEMI | Terreno | 075043 | 0 | 39 | 334 | | | | | Metri Quadrati | 63,00 | 0,00 | |
|  | TERRENO SEMI | Terreno | 075043 | 0 | 39 | 336 | | | | | Metri Quadrati | 66,00 | 0,00 | |
|  | TERRENO PAS | Terreno | 075043 | 13394 | 42 | 21 | | | | | Metri Quadrati | 545,00 | 0,00 | |
|  | TERRENO SEMI | Terreno | 075043 | 13903 | 41 | 10 | | | | | Metri Quadrati | 840,00 | 0,00 | |
|  | TERRENO PAS | Terreno | 075043 | 17522 | 41 | 142 | | | | | Metri Quadrati | 12.780,00 | 0,00 | |
|  | TERRENO SEMI | Terreno | 075043 | 24784 | 42 | 267 | | | | | Metri Quadrati | 358,00 | 0,00 | |
|  | TERRENO SEMI | Terreno | 075043 | 13902 | 39 | 79 | | | | | Metri Quadrati | 745,00 | 0,00 | |
|  | TERRENO SEMI | Terreno | 075043 | 13902 | 39 | 65 | | | | | Metri Quadrati | 2.903,00 | 0,00 | |
|  | TERRENO SEMI | Terreno | 075043 | 24602 | 41 | 415 | | | | | Metri Quadrati | 1,00 | 0,00 | |
|  | TERRENO SEMI | Terreno | 075043 | 24602 | 41 | 429 | | | | | Metri Quadrati | 20,00 | 0,00 | |
|  | TERRENO SEMI | Terreno | 075043 | 0 | 39 | 296 | | | | | Metri Quadrati | 1,00 | 0,00 | |
|  | TERRENO SEMI | Terreno | 075043 | 25998 | 41 | 420 | | | | | Metri Quadrati | 115,00 | 0,00 | |
|  | TERRENO PAS | Terreno | 075043 | 17522 | 41 | 158 | | | | | Metri Quadrati | 1.361,00 | 0,00 | |
|  | TERRENO SEMI | Terreno | 075043 | 24602 | 41 | 428 | | | | | Metri Quadrati | 30,00 | 0,00 | |
|  | TERRENO PAS | Terreno | 075043 | 13902 | 39 | 54 | | | | | Metri Quadrati | 135,00 | 0,00 | |
|  | TERRENO SEMI | Terreno | 075043 | 24602 | 41 | 433 | | | | | Metri Quadrati | 20,00 | 0,00 | |
|  | TERRENO SEMI | Terreno | 075043 | 24602 | 41 | 417 | | | | | Metri Quadrati | 36,00 | 0,00 | |
|  | TERRENO PAS | Terreno | 075043 | 28255 | 41 | 160 | | | | | Metri Quadrati | 675,00 | 0,00 | |
|  | TERRENO PAS | Terreno | 075043 | 17522 | 41 | 159 | | | | | Metri Quadrati | 506,00 | 0,00 | |
|  | TERRENO PAS | Terreno | 075043 | 638 | 32 | 51 | | | | | Metri Quadrati | 170,00 | 0,00 | |
|  | TERRENO FICH | Terreno | 075043 | 638 | 31 | 781 | | | | | Metri Quadrati | 407,00 | 0,00 | |
|  | TERRENO ULIV | Terreno | 075043 | 14142 | 41 | 253 | | | | | Metri Quadrati | 783,00 | 0,00 | |
|  | TERRENO ULIV | Terreno | 075043 | 14142 | 41 | 252 | | | | | Metri Quadrati | 632,00 | 0,00 | |
























| Catastale | Categoria Terreno | Classe Ter | Reddito Dominicale | Reddito Agrario | Codice Possesso | Percentuale Possesso | Valore Bilancio | ID Indirizzo | Indirizzo Completo | Localita |
|-----------|-------------------|------------|--------------------|-----------------|-----------------|----------------------|-----------------|--------------|--|----------|
| 0,00 | SEMINATIVO | 1 | 0,33 | 0,20 | PP | 100,00 | 30,94 € | 571,00 | MELENDUGNO MELENDUGNO MELENDUGNO SNC15## | |
| 0,00 | SEMINATIVO | 1 | 0,34 | 0,20 | PP | 100,00 | 31,88 € | 571,00 | MELENDUGNO MELENDUGNO MELENDUGNO SNC15## | |
| 0,00 | PASCOLO | 2 | 0,39 | 0,25 | PP | 100,00 | 36,56 € | 568,00 | MELENDUGNO MELENDUGNO MELENDUGNO 0/SNC | |
| 0,00 | SEMINATIVO | 2 | 3,69 | 2,39 | PP | 100,00 | 345,94 € | 571,00 | MELENDUGNO MELENDUGNO MELENDUGNO SNC15## | |
| 0,00 | PASCOLO | 1 | 16,50 | 10,56 | PP | 100,00 | 1.546,88 € | 571,00 | MELENDUGNO MELENDUGNO MELENDUGNO SNC15## | |
| 0,00 | SEMINATIVO | 2 | 1,57 | 1,02 | PP | 100,00 | 147,19 € | 568,00 | MELENDUGNO MELENDUGNO MELENDUGNO 0/SNC | |
| 0,00 | SEMINATIVO | 1 | 3,85 | 2,31 | PP | 100,00 | 360,94 € | 571,00 | MELENDUGNO MELENDUGNO MELENDUGNO SNC15## | |
| 0,00 | SEMINATIVO | 1 | 14,99 | 9,00 | PP | 100,00 | 1.405,31 € | 571,00 | MELENDUGNO MELENDUGNO MELENDUGNO SNC15## | |
| 0,00 | SEMINATIVO | 2 | 0,00 | 0,00 | PP | 100,00 | 0,00 € | 571,00 | MELENDUGNO MELENDUGNO MELENDUGNO SNC15## | |
| 0,00 | SEMINATIVO | 2 | 0,09 | 0,06 | PP | 100,00 | 8,44 € | 571,00 | MELENDUGNO MELENDUGNO MELENDUGNO SNC15## | |
| 0,00 | SEMINATIVO | 1 | 0,01 | 0,00 | PP | 100,00 | 0,94 € | 571,00 | MELENDUGNO MELENDUGNO MELENDUGNO SNC15## | |
| 0,00 | SEMINATIVO | 2 | 0,50 | 0,33 | PP | 100,00 | 46,88 € | 571,00 | MELENDUGNO MELENDUGNO MELENDUGNO SNC15## | |
| 0,00 | PASCOLO | 1 | 1,76 | 1,12 | PP | 100,00 | 165,00 € | 571,00 | MELENDUGNO MELENDUGNO MELENDUGNO SNC15## | |
| 0,00 | SEMINATIVO | 2 | 0,13 | 0,09 | PP | 100,00 | 12,19 € | 571,00 | MELENDUGNO MELENDUGNO MELENDUGNO SNC15## | |
| 0,00 | PASCOLO | 1 | 0,17 | 0,11 | PP | 100,00 | 15,94 € | 571,00 | MELENDUGNO MELENDUGNO MELENDUGNO SNC15## | |
| 0,00 | SEMINATIVO | 2 | 0,09 | 0,06 | PP | 100,00 | 8,44 € | 571,00 | MELENDUGNO MELENDUGNO MELENDUGNO SNC15## | |
| 0,00 | SEMINATIVO | 2 | 0,16 | 0,10 | PP | 100,00 | 15,00 € | 571,00 | MELENDUGNO MELENDUGNO MELENDUGNO SNC15## | |
| 0,00 | PASCOLO | 1 | 0,87 | 0,56 | PP | 100,00 | 81,56 € | 571,00 | MELENDUGNO MELENDUGNO MELENDUGNO SNC15## | |
| 0,00 | PASCOLO | 1 | 0,65 | 0,42 | PP | 100,00 | 60,94 € | 571,00 | MELENDUGNO MELENDUGNO MELENDUGNO SNC15## | |
| 0,00 | PASCOLO | 2 | 0,12 | 0,08 | PP | 100,00 | 11,25 € | 571,00 | MELENDUGNO MELENDUGNO MELENDUGNO SNC15## | |
| 0,00 | FICHETO | 2 | 1,89 | 2,00 | PP | 100,00 | 177,19 € | 571,00 | MELENDUGNO MELENDUGNO MELENDUGNO SNC15## | |
| 0,00 | ULIVETO | 4 | 1,42 | 1,01 | PP | 100,00 | 133,13 € | 571,00 | MELENDUGNO MELENDUGNO MELENDUGNO SNC15## | |
| 0,00 | ULIVETO | 4 | 1,14 | 0,82 | PP | 100,00 | 106,87 € | 571,00 | MELENDUGNO MELENDUGNO MELENDUGNO SNC15## | |

| | Denominazione | Tipo Unita | Com.Catastale | Partita | Foglio | Particella | Sub | Categ Fab | Categ Catastale | Classe Fab | Unit Misura | Consistenza | Sup. Fab | Rendita Ca |
|--|---------------|------------|---------------|---------|--------|------------|-----|-----------|-----------------|------------|----------------|-------------|----------|------------|
|  | TERRENO SEMI | Terreno | 075043 | 0 | 38 | 329 | | | | | Metri Quadrati | 44,00 | 0,00 | |
|  | TERRENO PAS | Terreno | 075043 | 638 | 32 | 69 | | | | | Metri Quadrati | 178,00 | 0,00 | |
|  | TERRENO PAS | Terreno | 075043 | 28255 | 42 | 1026 | | | | | Metri Quadrati | 99,00 | 0,00 | |
|  | TERRENO PAS | Terreno | 075043 | 0 | 41 | 571 | | | | | Metri Quadrati | 578,00 | 0,00 | |
|  | TERRENO SEMI | Terreno | 075043 | 25998 | 41 | 506 | | | | | Metri Quadrati | 420,00 | 0,00 | |
|  | TERRENO SEMI | Terreno | 075043 | 25998 | 41 | 507 | | | | | Metri Quadrati | 891,00 | 0,00 | |
|  | TERRENO SEMI | Terreno | 075043 | 25998 | 41 | 509 | | | | | Metri Quadrati | 432,00 | 0,00 | |
|  | TERRENO SEMI | Terreno | 075043 | 17522 | 42 | 1030 | | | | | Metri Quadrati | 654,00 | 0,00 | |
|  | TERRENO SEMI | Terreno | 075043 | 25998 | 41 | 510 | | | | | Metri Quadrati | 632,00 | 0,00 | |
|  | TERRENO SEMI | Terreno | 075043 | 17522 | 42 | 1338 | | | | | Metri Quadrati | 1.369,00 | 0,00 | |
|  | TERRENO SEMI | Terreno | 075043 | 17522 | 42 | 1342 | | | | | Metri Quadrati | 456,00 | 0,00 | |
|  | TERRENO SEMI | Terreno | 075043 | 24602 | 41 | 450 | | | | | Metri Quadrati | 106,00 | 0,00 | |
|  | TERRENO SEMI | Terreno | 075043 | 25998 | 41 | 444 | | | | | Metri Quadrati | 99,00 | 0,00 | |
|  | TERRENO PAS | Terreno | 075043 | 0 | 31 | 1122 | | | | | Metri Quadrati | 218,00 | 0,00 | |
|  | TERRENO FICH | Terreno | 075043 | 638 | 50 | 458 | | | | | Metri Quadrati | 92,00 | 0,00 | |
|  | TERRENO STR | Terreno | 075043 | 638 | 42 | 160 | | | | | Metri Quadrati | 267,00 | 0,00 | |
|  | TERRENO SEMI | Terreno | 075043 | 25998 | 41 | 505 | | | | | Metri Quadrati | 1.868,00 | 0,00 | |
|  | TERRENO SEMI | Terreno | 075043 | 25998 | 41 | 465 | | | | | Metri Quadrati | 714,00 | 0,00 | |
|  | TERRENO PAS | Terreno | 075043 | 0 | 31 | 1138 | | | | | Metri Quadrati | 26,00 | 0,00 | |
|  | TERRENO INCO | Terreno | 075043 | 13394 | 42 | 1195 | | | | | Metri Quadrati | 190,00 | 0,00 | |
|  | TERRENO PAS | Terreno | 075043 | 28255 | 42 | 1027 | | | | | Metri Quadrati | 63,00 | 0,00 | |
|  | TERRENO PAS | Terreno | 075043 | 28255 | 42 | 1028 | | | | | Metri Quadrati | 225,00 | 0,00 | |
|  | TERRENO INCO | Terreno | 075043 | 13394 | 42 | 1193 | | | | | Metri Quadrati | 9,00 | 0,00 | |
























| Catastale | Categoria Terreno | Classe Ter | Reddito Dominicale | Reddito Agrario | Codice Possesso | Percentuale Possesso | Valore Bilancio | ID Indirizzo | Indirizzo Completo | Localita |
|-----------|-------------------|------------|--------------------|-----------------|-----------------|----------------------|-----------------|--------------|--|----------|
| 0,00 | SEMINATIVO | 3 | 0,12 | 0,10 | PP | 100,00 | 11,25 € | 571,00 | MELENDUGNO MELENDUGNO MELENDUGNO SNC15## | |
| 0,00 | PASCOLO | 2 | 0,13 | 0,08 | PP | 100,00 | 12,19 € | 571,00 | MELENDUGNO MELENDUGNO MELENDUGNO SNC15## | |
| 0,00 | PASCOLO | 2 | 0,07 | 0,05 | PP | 100,00 | 6,56 € | 571,00 | MELENDUGNO MELENDUGNO MELENDUGNO SNC15## | |
| 0,00 | PASCOLO | 1 | 0,75 | 0,48 | PP | 100,00 | 70,31 € | 571,00 | MELENDUGNO MELENDUGNO MELENDUGNO SNC15## | |
| 0,00 | SEMINATIVO | 2 | 1,84 | 1,19 | PP | 100,00 | 172,50 € | 571,00 | MELENDUGNO MELENDUGNO MELENDUGNO SNC15## | |
| 0,00 | SEMINATIVO | 2 | 3,91 | 2,53 | PP | 100,00 | 366,56 € | 571,00 | MELENDUGNO MELENDUGNO MELENDUGNO SNC15## | |
| 0,00 | SEMINATIVO | 2 | 1,90 | 1,23 | PP | 100,00 | 178,13 € | 571,00 | MELENDUGNO MELENDUGNO MELENDUGNO SNC15## | |
| 0,00 | SEMINATIVO | 2 | 2,87 | 1,86 | PP | 100,00 | 269,06 € | 571,00 | MELENDUGNO MELENDUGNO MELENDUGNO SNC15## | |
| 0,00 | SEMINATIVO | 2 | 2,77 | 1,80 | PP | 100,00 | 259,69 € | 571,00 | MELENDUGNO MELENDUGNO MELENDUGNO SNC15## | |
| 0,00 | SEMINATIVO | 2 | 6,01 | 3,89 | PP | 100,00 | 563,44 € | 571,00 | MELENDUGNO MELENDUGNO MELENDUGNO SNC15## | |
| 0,00 | SEMINATIVO | 4 | 0,71 | 1,06 | PP | 100,00 | 66,56 € | 571,00 | MELENDUGNO MELENDUGNO MELENDUGNO SNC15## | |
| 0,00 | SEMINATIVO | 2 | 0,47 | 0,30 | PP | 100,00 | 44,06 € | 571,00 | MELENDUGNO MELENDUGNO MELENDUGNO SNC15## | |
| 0,00 | SEMINATIVO | 2 | 0,43 | 0,28 | PP | 100,00 | 40,31 € | 571,00 | MELENDUGNO MELENDUGNO MELENDUGNO SNC15## | |
| 0,00 | PASCOLO | 2 | 0,16 | 0,10 | PP | 100,00 | 15,00 € | 571,00 | MELENDUGNO MELENDUGNO MELENDUGNO SNC15## | |
| 0,00 | FICHETO | 2 | 0,43 | 0,45 | PP | 100,00 | 40,31 € | 571,00 | MELENDUGNO MELENDUGNO MELENDUGNO SNC15## | |
| 0,00 | STRADA | | 0,00 | 0,00 | PP | 100,00 | 0,00 € | 571,00 | MELENDUGNO MELENDUGNO MELENDUGNO SNC15## | |
| 0,00 | SEMINATIVO | 2 | 8,20 | 5,31 | PP | 100,00 | 768,75 € | 571,00 | MELENDUGNO MELENDUGNO MELENDUGNO SNC15## | |
| 0,00 | SEMINATIVO | 2 | 3,13 | 2,03 | PP | 100,00 | 293,44 € | 571,00 | MELENDUGNO MELENDUGNO MELENDUGNO SNC15## | |
| 0,00 | PASCOLO | 2 | 0,02 | 0,01 | PP | 100,00 | 1,88 € | 571,00 | MELENDUGNO MELENDUGNO MELENDUGNO SNC15## | |
| 0,00 | INCOLT PROD | U | 0,03 | 0,03 | PP | 100,00 | 2,81 € | 571,00 | MELENDUGNO MELENDUGNO MELENDUGNO SNC15## | |
| 0,00 | PASCOLO | 2 | 0,05 | 0,03 | PP | 100,00 | 4,69 € | 571,00 | MELENDUGNO MELENDUGNO MELENDUGNO SNC15## | |
| 0,00 | PASCOLO | 2 | 0,16 | 0,10 | PP | 100,00 | 15,00 € | 571,00 | MELENDUGNO MELENDUGNO MELENDUGNO SNC15## | |
| 0,00 | INCOLT PROD | U | 0,01 | 0,01 | PP | 100,00 | 0,94 € | 571,00 | MELENDUGNO MELENDUGNO MELENDUGNO SNC15## | |

| | Denominazione | Tipo Unita | Com.Catastale | Partita | Foglio | Particella | Sub | Categ Fab | Categ Catastale | Classe Fab | Unit Misura | Consistenza | Sup. Fab | Rendita Ca |
|--|----------------|------------|---------------|---------|--------|------------|-----|-----------|-----------------|------------|----------------|-------------|----------|------------|
|  | TERRENO SEMI | Terreno | 075043 | 24602 | 41 | 462 | | | | | Metri Quadrati | 56,00 | 0,00 | |
|  | TERRENO INCO | Terreno | 075043 | 13394 | 42 | 1194 | | | | | Metri Quadrati | 1,00 | 0,00 | |
|  | TERRENO INCO | Terreno | 075043 | 13394 | 42 | 1196 | | | | | Metri Quadrati | 120,00 | 0,00 | |
|  | TERRENO SEMI | Terreno | 075043 | 25998 | 41 | 508 | | | | | Metri Quadrati | 115,00 | 0,00 | |
|  | TERRENO SEMI | Terreno | 075043 | 17522 | 42 | 1337 | | | | | Metri Quadrati | 7.773,00 | 0,00 | |
|  | TERRENO PAS | Terreno | 075043 | 10165 | 42 | 1015 | | | | | Metri Quadrati | 956,00 | 0,00 | |
|  | TERRENO ULIV | Terreno | 075043 | 28771 | 41 | 78 | | | | | Metri Quadrati | 728,00 | 0,00 | |
|  | TERRENO SEMI | Terreno | 075043 | 25998 | 41 | 437 | | | | | Metri Quadrati | 32,00 | 0,00 | |
|  | TERRENO SEMI | Terreno | 075043 | 17522 | 42 | 1024 | | | | | Metri Quadrati | 114,00 | 0,00 | |
|  | TERRENO SEMI | Terreno | 075043 | 17522 | 42 | 1020 | | | | | Metri Quadrati | 325,00 | 0,00 | |
|  | TERRENO SEMI | Terreno | 075043 | 24602 | 41 | 454 | | | | | Metri Quadrati | 175,00 | 0,00 | |
|  | TERRENO RELI | Terreno | 075043 | 638 | 50 | 820 | | | | | Metri Quadrati | 90,00 | 0,00 | |
|  | 2 TERRENO SEMI | Terreno | 075043 | 4395 | 50 | 143 | | | | | Metri Quadrati | 12.182,00 | 0,00 | |
|  | TERRENO ULIV | Terreno | 075043 | 638 | 50 | 406 | | | | | Metri Quadrati | 120,00 | 0,00 | |
|  | TERRENO PAS | Terreno | 075043 | 0 | 50 | 1064 | | | | | Metri Quadrati | 343,00 | 0,00 | |
|  | TERRENO ULIV | Terreno | 075043 | 13776 | 50 | 65 | | | | | Metri Quadrati | 4.172,00 | 0,00 | |
|  | TERRENO PAS | Terreno | 075043 | 0 | 50 | 1074 | | | | | Metri Quadrati | 22,00 | 0,00 | |
|  | TERRENO RELI | Terreno | 075043 | 638 | 5 | 852 | | | | | Metri Quadrati | 75,00 | 0,00 | |
|  | 2 TERRENO SEMI | Terreno | 075043 | 4395 | 50 | 144 | | | | | Metri Quadrati | 7.215,00 | 0,00 | |
|  | TERRENO SEMI | Terreno | 075043 | 15077 | 50 | 840 | | | | | Metri Quadrati | 1.406,00 | 0,00 | |
|  | TERRENO SEMI | Terreno | 075043 | 25998 | 41 | 443 | | | | | Metri Quadrati | 246,00 | 0,00 | |
|  | TERRENO SEMI | Terreno | 075043 | 25998 | 41 | 435 | | | | | Metri Quadrati | 745,00 | 0,00 | |
|  | TERRENO SEMI | Terreno | 075043 | 28255 | 42 | 1413 | | | | | Metri Quadrati | 8.785,00 | 0,00 | |
























| Catastale | Categoria Terreno | Classe Ter | Reddito Dominicale | Reddito Agrario | Codice Possesso | Percentuale Possesso | Valore Bilancio | ID Indirizzo | Indirizzo Completo | Localita |
|-----------|-------------------|------------|--------------------|-----------------|-----------------|----------------------|-----------------|--------------|--|----------|
| 0,00 | SEMINATIVO | 2 | 0,25 | 0,16 | PP | 100,00 | 23,44 € | 571,00 | MELENDUGNO MELENDUGNO MELENDUGNO SNC15## | |
| 0,00 | INCOLT PROD | U | 0,02 | 0,02 | PP | 100,00 | 1,88 € | 571,00 | MELENDUGNO MELENDUGNO MELENDUGNO SNC15## | |
| 0,00 | INCOLT PROD | U | 0,02 | 0,02 | PP | 100,00 | 1,88 € | 571,00 | MELENDUGNO MELENDUGNO MELENDUGNO SNC15## | |
| 0,00 | SEMINATIVO | 2 | 0,50 | 0,33 | PP | 100,00 | 46,88 € | 571,00 | MELENDUGNO MELENDUGNO MELENDUGNO SNC15## | |
| 0,00 | SEMINATIVO | 2 | 34,12 | 22,08 | PP | 100,00 | 3.198,75 € | 571,00 | MELENDUGNO MELENDUGNO MELENDUGNO SNC15## | |
| 0,00 | PASCOLO | 1 | 1,23 | 0,79 | PP | 100,00 | 115,31 € | 571,00 | MELENDUGNO MELENDUGNO MELENDUGNO SNC15## | |
| 0,00 | ULIVETO | 4 | 1,32 | 0,94 | PP | 100,00 | 123,75 € | 571,00 | MELENDUGNO MELENDUGNO MELENDUGNO SNC15## | |
| 0,00 | SEMINATIVO | 2 | 0,14 | 0,09 | PP | 100,00 | 13,13 € | 571,00 | MELENDUGNO MELENDUGNO MELENDUGNO SNC15## | |
| 0,00 | SEMINATIVO | 3 | 0,32 | 0,26 | PP | 100,00 | 30,00 € | 571,00 | MELENDUGNO MELENDUGNO MELENDUGNO SNC15## | |
| 0,00 | SEMINATIVO | 3 | 0,92 | 0,76 | PP | 100,00 | 86,25 € | 571,00 | MELENDUGNO MELENDUGNO MELENDUGNO SNC15## | |
| 0,00 | SEMINATIVO | 2 | 0,77 | 0,50 | PP | 100,00 | 72,19 € | 571,00 | MELENDUGNO MELENDUGNO MELENDUGNO SNC15## | |
| 0,00 | RELIT STRAD | | 0,00 | 0,00 | PP | 100,00 | 0,00 € | 571,00 | MELENDUGNO MELENDUGNO MELENDUGNO SNC15## | |
| 0,00 | SEMINATIVO | 3 | 34,60 | 28,31 | PP | 100,00 | 3.243,75 € | 572,00 | MELENDUGNO MELENDUGNO MELENDUGNO SNC 0 | |
| 0,00 | ULIVETO | 4 | 0,22 | 0,15 | PP | 100,00 | 20,63 € | 571,00 | MELENDUGNO MELENDUGNO MELENDUGNO SNC15## | |
| 0,00 | PASCOLO | 2 | 0,25 | 0,16 | PP | 100,00 | 23,44 € | 571,00 | MELENDUGNO MELENDUGNO MELENDUGNO SNC15## | |
| 0,00 | ULIVETO | 3 | 9,70 | 7,54 | DS | 100,00 | 909,37 € | 571,00 | MELENDUGNO MELENDUGNO MELENDUGNO SNC15## | |
| 0,00 | PASCOLO | 2 | 0,02 | 0,01 | PP | 100,00 | 1,88 € | 571,00 | MELENDUGNO MELENDUGNO MELENDUGNO SNC15## | |
| 0,00 | RELIT STRAD | | 0,00 | 0,00 | PP | 100,00 | 0,00 € | 571,00 | MELENDUGNO MELENDUGNO MELENDUGNO SNC15## | |
| 0,00 | SEMINATIVO | 3 | 20,49 | 16,77 | PP | 100,00 | 1.920,94 € | 572,00 | MELENDUGNO MELENDUGNO MELENDUGNO SNC 0 | |
| 0,00 | SEMIN ARBOR | 2 | 4,72 | 2,90 | PP | 100,00 | 442,50 € | 571,00 | MELENDUGNO MELENDUGNO MELENDUGNO SNC15## | |
| 0,00 | SEMINATIVO | 2 | 1,08 | 0,70 | PP | 100,00 | 101,25 € | 571,00 | MELENDUGNO MELENDUGNO MELENDUGNO SNC15## | |
| 0,00 | SEMINATIVO | 2 | 3,27 | 2,12 | PP | 100,00 | 306,56 € | 571,00 | MELENDUGNO MELENDUGNO MELENDUGNO SNC15## | |
| 0,00 | SEMINATIVO | 3 | 24,95 | 20,42 | PP | 100,00 | 2.339,06 € | 571,00 | MELENDUGNO MELENDUGNO MELENDUGNO SNC15## | |

| | Denominazione | Tipo Unita | Com.Catastale | Partita | Foglio | Particella | Sub | Categ Fab | Categ Catastale | Classe Fab | Unit Misura | Consistenza | Sup. Fab | Rendita Ca |
|--|---------------|------------|---------------|---------|--------|------------|-----|-----------|-----------------|------------|----------------|-------------|----------|------------|
|  | TERRENO SEMI | Terreno | 075043 | 17522 | 42 | 1344 | | | | | Metri Quadrati | 126,00 | 0,00 | |
|  | TERRENO SEMI | Terreno | 075043 | 24602 | 41 | 459 | | | | | Metri Quadrati | 115,00 | 0,00 | |
|  | TERRENO SEMI | Terreno | 075043 | 25998 | 41 | 447 | | | | | Metri Quadrati | 2,00 | 0,00 | |
|  | TERRENO PAS | Terreno | 075043 | 0 | 50 | 1061 | | | | | Metri Quadrati | 57,00 | 0,00 | |
|  | TERRENO INCO | Terreno | 075043 | 13394 | 42 | 740 | | | | | Metri Quadrati | 775,00 | 0,00 | |
|  | TERRENO PAS | Terreno | 075043 | 0 | 50 | 1073 | | | | | Metri Quadrati | 4,00 | 0,00 | |
|  | TERRENO SEMI | Terreno | 075043 | 15077 | 50 | 844 | | | | | Metri Quadrati | 749,00 | 0,00 | |
|  | TERRENO SEMI | Terreno | 075043 | 11162 | 50 | 901 | | | | | Metri Quadrati | 56,00 | 0,00 | |
|  | TERRENO SEMI | Terreno | 075043 | 11162 | 50 | 902 | | | | | Metri Quadrati | 33,00 | 0,00 | |
|  | TERRENO PAS | Terreno | 075043 | 0 | 51 | 129 | | | | | Metri Quadrati | 60,00 | 0,00 | |
|  | TERRENO SEMI | Terreno | 075043 | 17522 | 42 | 1343 | | | | | Metri Quadrati | 120,00 | 0,00 | |
|  | TERRENO FICH | Terreno | 075043 | 638 | 50 | 456 | | | | | Metri Quadrati | 470,00 | 0,00 | |
|  | TERRENO FICH | Terreno | 075043 | 638 | 50 | 47 | | | | | Metri Quadrati | 1.249,00 | 0,00 | |
|  | TERRENO PAS | Terreno | 075043 | 638 | 51 | 2 | | | | | Metri Quadrati | 39,00 | 0,00 | |
|  | TERRENO PAS | Terreno | 075043 | 28255 | 42 | 42 | | | | | Metri Quadrati | 4.569,00 | 0,00 | |
|  | TERRENO SEMI | Terreno | 075043 | 11160 | 50 | 816 | | | | | Metri Quadrati | 101,00 | 0,00 | |
|  | TERRENO SEMI | Terreno | 075043 | 15077 | 50 | 838 | | | | | Metri Quadrati | 337,00 | 0,00 | |
|  | TERRENO SEMI | Terreno | 075043 | 28865 | 24 | 601 | | | | | Metri Quadrati | 660,00 | 0,00 | |
|  | TERRENO PAS | Terreno | 075043 | 0 | 51 | 130 | | | | | Metri Quadrati | 440,00 | 0,00 | |
|  | TERRENO PAS | Terreno | 075043 | 0 | 51 | 131 | | | | | Metri Quadrati | 455,00 | 0,00 | |
|  | TERRENO SEMI | Terreno | 075043 | 10333 | 24 | 646 | | | | | Metri Quadrati | 525,00 | 0,00 | |
|  | TERRENO PAS | Terreno | 075043 | 638 | 29 | 65 | | | | | Metri Quadrati | 472,00 | 0,00 | |
|  | TERRENO ULIV | Terreno | 075043 | 0 | 72 | 232 | | | | | Metri Quadrati | 4,00 | 0,00 | |

| Catastale | Categoria Terreno | Classe Ter | Reddito Dominicale | Reddito Agrario | Codice Possesso | Percentuale Possesso | Valore Bilancio | ID Indirizzo | Indirizzo Completo | Localita |
|-----------|-------------------|------------|--------------------|-----------------|-----------------|----------------------|-----------------|--------------|--|----------|
| 0,00 | SEMINATIVO | 4 | 0,20 | 0,29 | PP | 100,00 | 18,75 € | 571,00 | MELENDUGNO MELENDUGNO MELENDUGNO SNC15## | |
| 0,00 | SEMINATIVO | 2 | 0,50 | 0,33 | PP | 100,00 | 46,88 € | 571,00 | MELENDUGNO MELENDUGNO MELENDUGNO SNC15## | |
| 0,00 | SEMINATIVO | 2 | 0,01 | 0,01 | PP | 100,00 | 0,94 € | 571,00 | MELENDUGNO MELENDUGNO MELENDUGNO SNC15## | |
| 0,00 | PASCOLO | 2 | 0,04 | 0,03 | PP | 100,00 | 3,75 € | 571,00 | MELENDUGNO MELENDUGNO MELENDUGNO SNC15## | |
| 0,00 | INCOLT STER | U | 0,00 | 0,00 | PP | 100,00 | 0,00 € | 571,00 | MELENDUGNO MELENDUGNO MELENDUGNO SNC15## | |
| 0,00 | PASCOLO | 2 | 0,29 | 0,19 | PP | 100,00 | 27,19 € | 571,00 | MELENDUGNO MELENDUGNO MELENDUGNO SNC15## | |
| 0,00 | SEMIN ARBOR | 2 | 2,51 | 1,55 | PP | 100,00 | 235,31 € | 571,00 | MELENDUGNO MELENDUGNO MELENDUGNO SNC15## | |
| 0,00 | SEMINATIVO | 4 | 0,09 | 0,13 | DS | 100,00 | 8,44 € | 571,00 | MELENDUGNO MELENDUGNO MELENDUGNO SNC15## | |
| 0,00 | SEMINATIVO | 4 | 0,05 | 0,08 | DS | 100,00 | 4,69 € | 571,00 | MELENDUGNO MELENDUGNO MELENDUGNO SNC15## | |
| 0,00 | PASCOLO | 2 | 0,04 | 0,03 | PP | 100,00 | 3,75 € | 571,00 | MELENDUGNO MELENDUGNO MELENDUGNO SNC15## | |
| 0,00 | SEMINATIVO | 4 | 0,19 | 0,28 | PP | 100,00 | 17,81 € | 571,00 | MELENDUGNO MELENDUGNO MELENDUGNO SNC15## | |
| 0,00 | FICHETO | 2 | 2,18 | 2,31 | PP | 100,00 | 204,38 € | 571,00 | MELENDUGNO MELENDUGNO MELENDUGNO SNC15## | |
| 0,00 | FICHETO | 2 | 5,81 | 6,13 | PP | 100,00 | 544,69 € | 571,00 | MELENDUGNO MELENDUGNO MELENDUGNO SNC15## | |
| 0,00 | PASCOLO | 2 | 0,03 | 0,02 | PP | 100,00 | 2,81 € | 571,00 | MELENDUGNO MELENDUGNO MELENDUGNO SNC15## | |
| 0,00 | PASCOLO | 2 | 3,30 | 2,12 | PP | 100,00 | 309,38 € | 571,00 | MELENDUGNO MELENDUGNO MELENDUGNO SNC15## | |
| 0,00 | SEMINATIVO | 4 | 0,16 | 0,23 | DS | 100,00 | 15,00 € | 571,00 | MELENDUGNO MELENDUGNO MELENDUGNO SNC15## | |
| 0,00 | SEMIN ARBOR | 2 | 1,13 | 0,70 | PP | 100,00 | 105,94 € | 571,00 | MELENDUGNO MELENDUGNO MELENDUGNO SNC15## | |
| 0,00 | SEMINATIVO | 4 | 1,02 | 1,53 | DS | 100,00 | 95,63 € | 568,00 | MELENDUGNO MELENDUGNO MELENDUGNO 0/SNC | |
| 0,00 | PASCOLO | 2 | 0,32 | 0,20 | PP | 100,00 | 30,00 € | 571,00 | MELENDUGNO MELENDUGNO MELENDUGNO SNC15## | |
| 0,00 | PASCOLO | 2 | 0,33 | 0,21 | PP | 100,00 | 30,94 € | 571,00 | MELENDUGNO MELENDUGNO MELENDUGNO SNC15## | |
| 0,00 | SEMINATIVO | 4 | 0,81 | 1,22 | DS | 100,00 | 75,94 € | 568,00 | MELENDUGNO MELENDUGNO MELENDUGNO 0/SNC | |
| 0,00 | PASCOLO | 2 | 0,34 | 0,22 | PP | 100,00 | 31,88 € | 568,00 | MELENDUGNO MELENDUGNO MELENDUGNO 0/SNC | |
| 0,00 | ULIVETO | 1 | 0,02 | 0,01 | DS | 100,00 | 1,88 € | 571,00 | MELENDUGNO MELENDUGNO MELENDUGNO SNC15## | |
























| | Denominazione | Tipo Unita | Com.Catastale | Partita | Foglio | Particella | Sub | Categ Fab | Categ Catastale | Classe Fab | Unit Misura | Consistenza | Sup. Fab | Rendita Ca |
|--|---------------|------------|---------------|---------|--------|------------|-----|-----------|-----------------|------------|----------------|-------------|----------|------------|
|  | TERRENO SEMI | Terreno | 075043 | 15993 | 62 | 298 | | | | | Metri Quadrati | 112,00 | 0,00 | |
|  | TERRENO SEMI | Terreno | 075043 | 13902 | 61 | 49 | | | | | Metri Quadrati | 105,00 | 0,00 | |
|  | TERRENO SEMI | Terreno | 075043 | 13907 | 61 | 51 | | | | | Metri Quadrati | 565,00 | 0,00 | |
|  | TERRENO SEMI | Terreno | 075043 | 15993 | 62 | 232 | | | | | Metri Quadrati | 10,00 | 0,00 | |
|  | TERRENO SEMI | Terreno | 075043 | 15993 | 62 | 465 | | | | | Metri Quadrati | 128,00 | 0,00 | |
|  | TERRENO SEMI | Terreno | 075043 | 15993 | 62 | 233 | | | | | Metri Quadrati | 87,00 | 0,00 | |
|  | TERRENO SEMI | Terreno | 075043 | 15993 | 62 | 24 | | | | | Metri Quadrati | 4.241,00 | 0,00 | |
|  | TERRENO SEMI | Terreno | 075043 | 13905 | 63 | 65 | | | | | Metri Quadrati | 240,00 | 0,00 | |
|  | TERRENO PAS | Terreno | 075043 | 0 | 61 | 127 | | | | | Metri Quadrati | 32,00 | 0,00 | |
|  | TERRENO PAS | Terreno | 075043 | 0 | 61 | 11 | | | | | Metri Quadrati | 364,00 | 0,00 | |
|  | TERRENO SEMI | Terreno | 075043 | 15993 | 62 | 54 | | | | | Metri Quadrati | 3.511,00 | 0,00 | |
|  | TERRENO PAS | Terreno | 075043 | 638 | 6 | 1 | | | | | Metri Quadrati | 2.395,00 | 0,00 | |
|  | TERRENO SEMI | Terreno | 075043 | 13902 | 61 | 48 | | | | | Metri Quadrati | 5,00 | 0,00 | |
|  | TERRENO SEMI | Terreno | 075043 | 13902 | 61 | 38 | | | | | Metri Quadrati | 545,00 | 0,00 | |
|  | TERRENO INCO | Terreno | 075043 | 28760 | 62 | 611 | | | | | Metri Quadrati | 11.787,00 | 0,00 | |
|  | TERRENO SEMI | Terreno | 075043 | 0 | 62 | 505 | | | | | Metri Quadrati | 374,00 | 0,00 | |
|  | TERRENO SEMI | Terreno | 075043 | 15993 | 62 | 56 | | | | | Metri Quadrati | 14,00 | 0,00 | |
|  | TERRENO SEMI | Terreno | 075043 | 13902 | 61 | 41 | | | | | Metri Quadrati | 780,00 | 0,00 | |
|  | TERRENO SEMI | Terreno | 075043 | 0 | 62 | 565 | | | | | Metri Quadrati | 270,00 | 0,00 | |
|  | TERRENO SEMI | Terreno | 075043 | 15993 | 62 | 57 | | | | | Metri Quadrati | 106,00 | 0,00 | |
|  | TERRENO SEMI | Terreno | 075043 | 0 | 63 | 285 | | | | | Metri Quadrati | 402,00 | 0,00 | |
|  | TERRENO SEMI | Terreno | 075043 | 0 | 62 | 19 | | | | | Metri Quadrati | 24.606,00 | 0,00 | |
|  | TERRENO SEMI | Terreno | 075043 | 15993 | 62 | 463 | | | | | Metri Quadrati | 143,00 | 0,00 | |

| Catastale | Categoria Terreno | Classe Ter | Reddito Dominicale | Reddito Agrario | Codice Possesso | Percentuale Possesso | Valore Bilancio | ID Indirizzo | Indirizzo Completo | Localita |
|-----------|-------------------|------------|--------------------|-----------------|-----------------|----------------------|-----------------|--------------|--|----------|
| 0,00 | SEMINATIVO | 2 | 0,49 | 0,32 | PP | 100,00 | 45,94 € | 571,00 | MELENDUGNO MELENDUGNO MELENDUGNO SNC15## | |
| 0,00 | SEMINATIVO | 3 | 0,30 | 0,24 | PP | 100,00 | 28,13 € | 571,00 | MELENDUGNO MELENDUGNO MELENDUGNO SNC15## | |
| 0,00 | SEMINATIVO | 3 | 1,60 | 1,31 | PP | 100,00 | 150,00 € | 571,00 | MELENDUGNO MELENDUGNO MELENDUGNO SNC15## | |
| 0,00 | SEMINATIVO | 2 | 0,04 | 0,03 | PP | 100,00 | 3,75 € | 571,00 | MELENDUGNO MELENDUGNO MELENDUGNO SNC15## | |
| 0,00 | SEMINATIVO | 2 | 0,56 | 0,36 | PP | 100,00 | 52,50 € | 571,00 | MELENDUGNO MELENDUGNO MELENDUGNO SNC15## | |
| 0,00 | SEMINATIVO | 2 | 0,38 | 0,25 | PP | 100,00 | 35,63 € | 571,00 | MELENDUGNO MELENDUGNO MELENDUGNO SNC15## | |
| 0,00 | SEMINATIVO | 2 | 18,62 | 12,05 | PP | 100,00 | 1.745,63 € | 571,00 | MELENDUGNO MELENDUGNO MELENDUGNO SNC15## | |
| 0,00 | SEMINATIVO | 3 | 0,68 | 0,56 | PP | 100,00 | 63,75 € | 571,00 | MELENDUGNO MELENDUGNO MELENDUGNO SNC15## | |
| 0,00 | PASCOLO | 1 | 0,04 | 0,03 | PP | 100,00 | 3,75 € | 571,00 | MELENDUGNO MELENDUGNO MELENDUGNO SNC15## | |
| 0,00 | PASCOLO | 1 | 0,47 | 0,30 | PP | 100,00 | 44,06 € | 571,00 | MELENDUGNO MELENDUGNO MELENDUGNO SNC15## | |
| 0,00 | SEMINATIVO | 2 | 15,41 | 9,97 | PP | 100,00 | 1.444,69 € | 571,00 | MELENDUGNO MELENDUGNO MELENDUGNO SNC15## | |
| 0,00 | PASCOLO | 2 | 1,73 | 1,11 | PP | 100,00 | 162,19 € | 571,00 | MELENDUGNO MELENDUGNO MELENDUGNO SNC15## | |
| 0,00 | SEMINATIVO | 3 | 0,01 | 0,01 | PP | 100,00 | 0,94 € | 571,00 | MELENDUGNO MELENDUGNO MELENDUGNO SNC15## | |
| 0,00 | SEMINATIVO | 3 | 1,55 | 1,27 | PP | 100,00 | 145,31 € | 571,00 | MELENDUGNO MELENDUGNO MELENDUGNO SNC15## | |
| 0,00 | INCOLT PROD | U | 1,83 | 1,83 | PP | 100,00 | 171,56 € | 571,00 | MELENDUGNO MELENDUGNO MELENDUGNO SNC15## | |
| 0,00 | SEMINATIVO | 2 | 1,64 | 1,06 | PP | 100,00 | 153,75 € | 571,00 | MELENDUGNO MELENDUGNO MELENDUGNO SNC15## | |
| 0,00 | SEMINATIVO | 2 | 0,06 | 0,04 | PP | 100,00 | 5,63 € | 571,00 | MELENDUGNO MELENDUGNO MELENDUGNO SNC15## | |
| 0,00 | SEMINATIVO | 3 | 2,22 | 1,81 | PP | 100,00 | 208,13 € | 571,00 | MELENDUGNO MELENDUGNO MELENDUGNO SNC15## | |
| 0,00 | SEMINATIVO | 2 | 1,19 | 0,77 | PP | 100,00 | 111,56 € | 571,00 | MELENDUGNO MELENDUGNO MELENDUGNO SNC15## | |
| 0,00 | SEMINATIVO | 2 | 0,47 | 0,30 | PP | 100,00 | 44,06 € | 571,00 | MELENDUGNO MELENDUGNO MELENDUGNO SNC15## | |
| 0,00 | SEMINATIVO | 2 | 1,76 | 1,14 | PP | 100,00 | 165,00 € | 571,00 | MELENDUGNO MELENDUGNO MELENDUGNO SNC15## | |
| 0,00 | SEMINATIVO | 2 | 108,02 | 69,89 | PP | 100,00 | 10.126,88 € | 571,00 | MELENDUGNO MELENDUGNO MELENDUGNO SNC15## | |
| 0,00 | SEMINATIVO | 2 | 0,63 | 0,41 | PP | 100,00 | 59,06 € | 571,00 | MELENDUGNO MELENDUGNO MELENDUGNO SNC15## | |
























| | Denominazione | Tipo Unita | Com.Catastale | Partita | Foglio | Particella | Sub | Categ Fab | Categ Catastale | Classe Fab | Unit Misura | Consistenza | Sup. Fab | Rendita Ca |
|--|---------------|------------|---------------|---------|--------|------------|-----|-----------|-----------------------|------------|----------------|-------------|----------|------------|
|  | TERRENO SEMI | Terreno | 075043 | 15993 | 62 | 36 | | | | | Metri Quadrati | 2.253,00 | 0,00 | |
|  | TERRENO SEMI | Terreno | 075043 | 13908 | 64 | 26 | | | | | Metri Quadrati | 222,00 | 0,00 | |
|  | TERRENO RELI | Terreno | 075043 | 638 | 71 | 363 | | | | | Metri Quadrati | 40,00 | 0,00 | |
|  | TERRENO INCO | Terreno | 075043 | 13896 | 62 | 502 | | | | | Metri Quadrati | 2.100,00 | 0,00 | |
|  | TERRENO SEMI | Terreno | 075043 | 0 | 62 | 483 | | | | | Metri Quadrati | 2.925,00 | 0,00 | |
|  | TERRENO SEMI | Terreno | 075043 | 13903 | 65 | 74 | | | | | Metri Quadrati | 9.373,00 | 0,00 | |
|  | TERRENO ULIV | Terreno | 075043 | 6050 | 72 | 105 | | | | | Metri Quadrati | 1.564,00 | 0,00 | |
|  | TERRENO PAS | Terreno | 075043 | 0 | 61 | 128 | | | | | Metri Quadrati | 28,00 | 0,00 | |
|  | TERRENO ULIV | Terreno | 075043 | 18135 | 67 | 242 | | | | | Metri Quadrati | 395,00 | 0,00 | |
|  | TERRENO ULIV | Terreno | 075043 | 4925 | 71 | 293 | | | | | Metri Quadrati | 2.522,00 | 0,00 | |
|  | TERRENO ULIV | Terreno | 075043 | 25516 | 67 | 251 | | | | | Metri Quadrati | 300,00 | 0,00 | |
|  | TERRENO PAS | Terreno | 075043 | 638 | 7 | 1 | | | | | Metri Quadrati | 640,00 | 0,00 | |
|  | TERRENO ULIV | Terreno | 075043 | 11203 | 71 | 15 | | | | | Metri Quadrati | 3.234,00 | 0,00 | |
|  | TERRENO PAS | Terreno | 075043 | 13906 | 72 | 129 | | | | | Metri Quadrati | 100,00 | 0,00 | |
|  | TERRENO SEMI | Terreno | 075043 | 13906 | 71 | 273 | | | | | Metri Quadrati | 785,00 | 0,00 | |
|  | TERRENO ULIV | Terreno | 075043 | 12606 | 71 | 292 | | | | | Metri Quadrati | 4.500,00 | 0,00 | |
|  | TERRENO FAB | Terreno | 075043 | 2875 | 73 | 98 | | | | | Metri Quadrati | 49,00 | 0,00 | |
|  | TERRENO SEMI | Terreno | 075043 | 13903 | 65 | 59 | | | | | Metri Quadrati | 1.806,00 | 0,00 | |
|  | TERRENO ULIV | Terreno | 075043 | 0 | 67 | 244 | | | | | Metri Quadrati | 26,00 | 0,00 | |
|  | TERRENO FICH | Terreno | 075043 | 2682 | 71 | 50 | | | | | Metri Quadrati | 650,00 | 0,00 | |
|  | AREA F0024M0 | Fabbricato | 075043 | | 24 | 199 | 3 | A/3 | Abitazioni di tipo ec | 4 | Vani | 4,00 | 0,00 | |
|  | TERRENO ULIV | Terreno | 075043 | 18135 | 67 | 245 | | | | | Metri Quadrati | 105,00 | 0,00 | |
|  | TERRENO PAS | Terreno | 075043 | 638 | 70 | 39 | | | | | Metri Quadrati | 152,00 | 0,00 | |

| Catastale | Categoria Terreno | Classe Ter | Reddito Dominicale | Reddito Agrario | Codice Possesso | Percentuale Possesso | Valore Bilancio | ID Indirizzo | Indirizzo Completo | Localita |
|-----------|-------------------|------------|--------------------|-----------------|-----------------|----------------------|-----------------|--------------|---|------------|
| 0,00 | SEMINATIVO | 2 | 9,89 | 6,40 | PP | 100,00 | 927,19 € | 571,00 | MELENDUGNO MELENDUGNO MELENDUGNO SNC15## | |
| 0,00 | SEMINATIVO | 1 | 1,15 | 0,69 | PP | 100,00 | 107,81 € | 571,00 | MELENDUGNO MELENDUGNO MELENDUGNO SNC15## | |
| 0,00 | RELIT STRAD | | 0,00 | 0,00 | PP | 100,00 | 0,00 € | 571,00 | MELENDUGNO MELENDUGNO MELENDUGNO SNC15## | |
| 0,00 | INCOLT PROD | U | 0,33 | 0,33 | PP | 100,00 | 30,94 € | 571,00 | MELENDUGNO MELENDUGNO MELENDUGNO SNC15## | |
| 0,00 | SEMINATIVO | 3 | 8,31 | 6,80 | PP | 100,00 | 779,06 € | 571,00 | MELENDUGNO MELENDUGNO MELENDUGNO SNC15## | |
| 0,00 | SEMINATIVO | 2 | 41,15 | 26,62 | PP | 100,00 | 3.857,81 € | 571,00 | MELENDUGNO MELENDUGNO MELENDUGNO SNC15## | |
| 0,00 | ULIVETO | 3 | 3,63 | 2,83 | DS | 100,00 | 340,31 € | 571,00 | MELENDUGNO MELENDUGNO MELENDUGNO SNC15## | |
| 0,00 | PASCOLO | 1 | 0,04 | 0,02 | PP | 100,00 | 3,75 € | 571,00 | MELENDUGNO MELENDUGNO MELENDUGNO SNC15## | |
| 0,00 | ULIVETO | 2 | 1,22 | 1,02 | PP | 100,00 | 114,38 € | 571,00 | MELENDUGNO MELENDUGNO MELENDUGNO SNC15## | |
| 0,00 | ULIVETO | 3 | 5,86 | 4,56 | DS | 100,00 | 549,38 € | 571,00 | MELENDUGNO MELENDUGNO MELENDUGNO SNC15## | |
| 0,00 | ULIVETO | 1 | 1,16 | 0,85 | PP | 100,00 | 108,75 € | 571,00 | MELENDUGNO MELENDUGNO MELENDUGNO SNC15## | |
| 0,00 | PASCOLO | 2 | 0,46 | 0,30 | PP | 100,00 | 43,13 € | 571,00 | MELENDUGNO MELENDUGNO MELENDUGNO SNC15## | |
| 0,00 | ULIVETO | 3 | 7,52 | 5,85 | DS | 100,00 | 705,00 € | 571,00 | MELENDUGNO MELENDUGNO MELENDUGNO SNC15## | |
| 0,00 | PASCOLO | 2 | 0,07 | 0,05 | PP | 100,00 | 6,56 € | 571,00 | MELENDUGNO MELENDUGNO MELENDUGNO SNC15## | |
| 0,00 | SEMINATIVO | 3 | 2,23 | 1,82 | PP | 100,00 | 209,06 € | 571,00 | MELENDUGNO MELENDUGNO MELENDUGNO SNC15## | |
| 0,00 | ULIVETO | 3 | 10,46 | 8,13 | DS | 100,00 | 980,63 € | 571,00 | MELENDUGNO MELENDUGNO MELENDUGNO SNC15## | |
| 0,00 | FABB RURALE | U | 0,00 | 0,00 | DS | 100,00 | 0,00 € | 571,00 | MELENDUGNO MELENDUGNO MELENDUGNO SNC15## | |
| 0,00 | SEMINATIVO | 1 | 9,33 | 5,60 | PP | 100,00 | 874,69 € | 571,00 | MELENDUGNO MELENDUGNO MELENDUGNO SNC15## | |
| 0,00 | ULIVETO | 1 | 0,10 | 0,07 | PP | 100,00 | 9,38 € | 571,00 | MELENDUGNO MELENDUGNO MELENDUGNO SNC15## | |
| 0,00 | FICHETO | 2 | 3,02 | 3,19 | DS | 100,00 | 283,13 € | 571,00 | MELENDUGNO MELENDUGNO MELENDUGNO SNC15## | |
| 0,00 | AREA URBANA | U | 0,00 | 0,00 | CN | 100,00 | 0,00 € | 574,00 | MELENDUGNO MELENDUGNO VIA LITORANEA 0/SNC | MELENDUGNO |
| 0,00 | ULIVETO | 1 | 0,41 | 0,30 | PP | 100,00 | 38,44 € | 571,00 | MELENDUGNO MELENDUGNO MELENDUGNO SNC15## | |
| 0,00 | PASCOLO | 2 | 0,11 | 0,07 | PP | 100,00 | 10,31 € | 571,00 | MELENDUGNO MELENDUGNO MELENDUGNO SNC15## | |
























| | CAP | Tipo | Indirizzo |
|---|-------|------|--------------|
| | 73026 | | MELENDUGNO M |
| | 73026 | | MELENDUGNO M |
| | 73026 | | MELENDUGNO M |
| | 73026 | | MELENDUGNO M |
| | 73026 | | MELENDUGNO M |
| | 73026 | | MELENDUGNO M |
| | 73026 | | MELENDUGNO M |
| | 73026 | | MELENDUGNO M |
| | 73026 | | MELENDUGNO M |
| | 73026 | | MELENDUGNO M |
| | 73026 | | MELENDUGNO M |
| | 73026 | | MELENDUGNO M |
| | 73026 | | MELENDUGNO M |
| | 73026 | | MELENDUGNO M |
| | 73026 | | MELENDUGNO M |
| | 73026 | | MELENDUGNO M |
| | 73026 | | MELENDUGNO M |
| | 73026 | | MELENDUGNO M |
| | 73026 | | MELENDUGNO M |
| O | 73026 | VIA | LITORANEA |
| | 73026 | | MELENDUGNO M |
| | 73026 | | MELENDUGNO M |

| | Denominazione | Tipo Unita | Com.Catastale | Partita | Foglio | Particella | Sub | Categ Fab | Categ Catastale | Classe Fab | Unit Misura | Consistenza | Sup. Fab | Rendita Ca |
|--|---------------|------------|---------------|---------|--------|------------|-----|-----------|-----------------|------------|----------------|-------------|----------|------------|
|  | TERRENO ULIV | Terreno | 075043 | 6976 | 72 | 109 | | | | | Metri Quadrati | 3.745,00 | 0,00 | |
|  | TERRENO ULIV | Terreno | 075043 | 10720 | 72 | 139 | | | | | Metri Quadrati | 2.726,00 | 0,00 | |
|  | TERRENO ULIV | Terreno | 075043 | 12707 | 72 | 126 | | | | | Metri Quadrati | 8.985,00 | 0,00 | |
|  | TERRENO SEMI | Terreno | 075043 | 13906 | 72 | 130 | | | | | Metri Quadrati | 540,00 | 0,00 | |
|  | TERRENO SEMI | Terreno | 075043 | 13908 | 65 | 29 | | | | | Metri Quadrati | 174,00 | 0,00 | |
|  | TERRENO PAS | Terreno | 075043 | 13906 | 72 | 132 | | | | | Metri Quadrati | 577,00 | 0,00 | |
|  | TERRENO PAS | Terreno | 075043 | 13906 | 72 | 136 | | | | | Metri Quadrati | 4.700,00 | 0,00 | |
|  | TERRENO ULIV | Terreno | 075043 | 3288 | 72 | 157 | | | | | Metri Quadrati | 9.740,00 | 0,00 | |
|  | TERRENO SEMI | Terreno | 075043 | 13903 | 65 | 91 | | | | | Metri Quadrati | 1.750,00 | 0,00 | |
|  | TERRENO FAB | Terreno | 075043 | 12606 | 71 | 38 | | | | | Metri Quadrati | 183,00 | 0,00 | |
|  | TERRENO ULIV | Terreno | 075043 | 0 | 71 | 308 | | | | | Metri Quadrati | 2.100,00 | 0,00 | |
|  | TERRENO SEMI | Terreno | 075043 | 15993 | 62 | 464 | | | | | Metri Quadrati | 304,00 | 0,00 | |
|  | TERRENO SEMI | Terreno | 075043 | 13903 | 64 | 18 | | | | | Metri Quadrati | 884,00 | 0,00 | |
|  | TERRENO ULIV | Terreno | 075043 | 6464 | 72 | 106 | | | | | Metri Quadrati | 1.747,00 | 0,00 | |
|  | TERRENO PAS | Terreno | 075043 | 638 | 71 | 77 | | | | | Metri Quadrati | 540,00 | 0,00 | |
|  | TERRENO INCO | Terreno | 075043 | 13896 | 62 | 503 | | | | | Metri Quadrati | 1.021,00 | 0,00 | |
|  | TERRENO PAS | Terreno | 075043 | 13903 | 65 | 37 | | | | | Metri Quadrati | 613,00 | 0,00 | |
|  | TERRENO ULIV | Terreno | 075043 | 0 | 72 | 89 | | | | | Metri Quadrati | 4.265,00 | 0,00 | |
|  | TERRENO FAB | Terreno | 075043 | 13218 | 72 | 9 | | | | | Metri Quadrati | 204,00 | 0,00 | |
|  | TERRENO ULIV | Terreno | 075043 | 0 | 72 | 90 | | | | | Metri Quadrati | 5.442,00 | 0,00 | |
|  | TERRENO ULIV | Terreno | 075043 | 8476 | 72 | 92 | | | | | Metri Quadrati | 2.886,00 | 0,00 | |
|  | TERRENO MOD | Terreno | 075043 | 0 | 73 | 113 | | | | | Metri Quadrati | 0,00 | 0,00 | |
|  | TERRENO ULIV | Terreno | 075043 | 11357 | 73 | 128 | | | | | Metri Quadrati | 4.050,00 | 0,00 | |

















| Catastale | Categoria Terreno | Classe Ter | Reddito Dominicale | Reddito Agrario | Codice Possesso | Percentuale Possesso | Valore Bilancio | ID Indirizzo | Indirizzo Completo | Localita |
|-----------|-------------------|------------|--------------------|-----------------|-----------------|----------------------|-----------------|--------------|--|----------|
| 0,00 | ULIVETO | 4 | 6,77 | 4,84 | DS | 100,00 | 634,69 € | 571,00 | MELENDUGNO MELENDUGNO MELENDUGNO SNC15## | |
| 0,00 | ULIVETO | 3 | 6,34 | 4,93 | DS | 100,00 | 594,38 € | 571,00 | MELENDUGNO MELENDUGNO MELENDUGNO SNC15## | |
| 0,00 | ULIVETO | 3 | 20,88 | 16,24 | DS | 100,00 | 1.957,50 € | 571,00 | MELENDUGNO MELENDUGNO MELENDUGNO SNC15## | |
| 0,00 | SEMINATIVO | 3 | 1,53 | 1,25 | PP | 100,00 | 143,44 € | 571,00 | MELENDUGNO MELENDUGNO MELENDUGNO SNC15## | |
| 0,00 | SEMINATIVO | 3 | 0,49 | 0,40 | PP | 100,00 | 45,94 € | 571,00 | MELENDUGNO MELENDUGNO MELENDUGNO SNC15## | |
| 0,00 | PASCOLO | 2 | 0,42 | 0,27 | PP | 100,00 | 39,38 € | 571,00 | MELENDUGNO MELENDUGNO MELENDUGNO SNC15## | |
| 0,00 | PASCOLO | 2 | 3,40 | 2,18 | PP | 100,00 | 318,75 € | 571,00 | MELENDUGNO MELENDUGNO MELENDUGNO SNC15## | |
| 0,00 | ULIVETO | 3 | 22,64 | 17,61 | DS | 100,00 | 2.122,50 € | 571,00 | MELENDUGNO MELENDUGNO MELENDUGNO SNC15## | |
| 0,00 | SEMINATIVO | 2 | 7,68 | 4,97 | PP | 100,00 | 720,00 € | 571,00 | MELENDUGNO MELENDUGNO MELENDUGNO SNC15## | |
| 0,00 | FABB RURALE | U | 0,00 | 0,00 | DS | 100,00 | 0,00 € | 571,00 | MELENDUGNO MELENDUGNO MELENDUGNO SNC15## | |
| 0,00 | ULIVETO | 3 | 4,88 | 3,80 | DS | 100,00 | 457,50 € | 571,00 | MELENDUGNO MELENDUGNO MELENDUGNO SNC15## | |
| 0,00 | SEMINATIVO | 2 | 1,33 | 0,86 | PP | 100,00 | 124,69 € | 571,00 | MELENDUGNO MELENDUGNO MELENDUGNO SNC15## | |
| 0,00 | SEMINATIVO | 3 | 2,51 | 2,05 | PP | 100,00 | 235,31 € | 571,00 | MELENDUGNO MELENDUGNO MELENDUGNO SNC15## | |
| 0,00 | ULIVETO | 3 | 4,06 | 3,16 | DS | 100,00 | 380,62 € | 571,00 | MELENDUGNO MELENDUGNO MELENDUGNO SNC15## | |
| 0,00 | PASCOLO | 2 | 0,39 | 0,25 | PP | 100,00 | 36,56 € | 571,00 | MELENDUGNO MELENDUGNO MELENDUGNO SNC15## | |
| 0,00 | INCOLT PROD | U | 0,16 | 0,16 | PP | 100,00 | 15,00 € | 571,00 | MELENDUGNO MELENDUGNO MELENDUGNO SNC15## | |
| 0,00 | PASCOLO | 2 | 0,44 | 0,28 | PP | 100,00 | 41,25 € | 571,00 | MELENDUGNO MELENDUGNO MELENDUGNO SNC15## | |
| 0,00 | ULIVETO | 3 | 9,91 | 7,71 | DS | 100,00 | 929,06 € | 571,00 | MELENDUGNO MELENDUGNO MELENDUGNO SNC15## | |
| 0,00 | FABB RURALE | U | 0,00 | 0,00 | DS | 100,00 | 0,00 € | 571,00 | MELENDUGNO MELENDUGNO MELENDUGNO SNC15## | |
| 0,00 | ULIVETO | 2 | 16,86 | 14,05 | DS | 100,00 | 1.580,63 € | 571,00 | MELENDUGNO MELENDUGNO MELENDUGNO SNC15## | |
| 0,00 | ULIVETO | 3 | 6,71 | 5,22 | DS | 100,00 | 629,06 € | 571,00 | MELENDUGNO MELENDUGNO MELENDUGNO SNC15## | |
| 0,00 | MODELLO 26 | | 0,00 | 0,00 | DS | 100,00 | 0,00 € | 568,00 | MELENDUGNO MELENDUGNO MELENDUGNO 0/SNC | |
| 0,00 | ULIVETO | 3 | 9,41 | 7,32 | | 100,00 | 882,19 € | 571,00 | MELENDUGNO MELENDUGNO MELENDUGNO SNC15## | |

| | Denominazione | Tipo Unita | Com.Catastale | Partita | Foglio | Particella | Sub | Categ Fab | Categ Catastale | Classe Fab | Unit Misura | Consistenza | Sup. Fab | Rendita Ca |
|--|---------------|------------|---------------|---------|--------|------------|-----|-----------|-----------------|------------|----------------|-------------|----------|------------|
|  | TERRENO ULIV | Terreno | 075043 | 8716 | 73 | 117 | | | | | Metri Quadrati | 3.953,00 | 0,00 | |
|  | TERRENO ULIV | Terreno | 075043 | 2875 | 73 | 200 | | | | | Metri Quadrati | 2.730,00 | 0,00 | |
|  | TERRENO ULIV | Terreno | 075043 | 0 | 72 | 233 | | | | | Metri Quadrati | 28,00 | 0,00 | |
|  | TERRENO ULIV | Terreno | 075043 | 13218 | 72 | 8 | | | | | Metri Quadrati | 11.026,00 | 0,00 | |
|  | TERRENO ULIV | Terreno | 075043 | 13018 | 74 | 106 | | | | | Metri Quadrati | 1.663,00 | 0,00 | |
|  | TERRENO ULIV | Terreno | 075043 | 4890 | 73 | 173 | | | | | Metri Quadrati | 5.500,00 | 0,00 | |
|  | TERRENO ULIV | Terreno | 075043 | 0 | 73 | 261 | | | | | Metri Quadrati | 6.117,00 | 0,00 | |
|  | TERRENO FAB | Terreno | 075043 | 6980 | 73 | 118 | | | | | Metri Quadrati | 64,00 | 0,00 | |
|  | TERRENO ULIV | Terreno | 075043 | 6678 | 73 | 101 | | | | | Metri Quadrati | 10.781,00 | 0,00 | |
|  | TERRENO SEMI | Terreno | 075043 | 9316 | 21 | 21 | | | | | Metri Quadrati | 769,00 | 0,00 | |
|  | TERRENO ULIV | Terreno | 075043 | 5366 | 73 | 177 | | | | | Metri Quadrati | 5.128,00 | 0,00 | |
|  | TERRENO ULIV | Terreno | 075043 | 13254 | 73 | 160 | | | | | Metri Quadrati | 5.668,00 | 0,00 | |
|  | TERRENO ULIV | Terreno | 075043 | 14978 | 73 | 165 | | | | | Metri Quadrati | 1.751,00 | 0,00 | |
|  | TERRENO ULIV | Terreno | 075043 | 9891 | 73 | 174 | | | | | Metri Quadrati | 1.905,00 | 0,00 | |
|  | TERRENO ULIV | Terreno | 075043 | 11335 | 73 | 119 | | | | | Metri Quadrati | 2.555,00 | 0,00 | |
|  | TERRENO ULIV | Terreno | 075043 | 9891 | 73 | 175 | | | | | Metri Quadrati | 1.568,00 | 0,00 | |
|  | TERRENO ULIV | Terreno | 075043 | 14121 | 73 | 180 | | | | | Metri Quadrati | 1.336,00 | 0,00 | |
|  | TERRENO ULIV | Terreno | 075043 | 12671 | 73 | 137 | | | | | Metri Quadrati | 3.502,00 | 0,00 | |
|  | TERRENO ULIV | Terreno | 075043 | 6481 | 73 | 181 | | | | | Metri Quadrati | 3.950,00 | 0,00 | |
|  | TERRENO ULIV | Terreno | 075043 | 6121 | 73 | 182 | | | | | Metri Quadrati | 2.641,00 | 0,00 | |
|  | TERRENO ULIV | Terreno | 075043 | 4138 | 73 | 123 | | | | | Metri Quadrati | 2.727,00 | 0,00 | |
|  | TERRENO ULIV | Terreno | 075043 | 10727 | 73 | 202 | | | | | Metri Quadrati | 1.980,00 | 0,00 | |
|  | TERRENO ULIV | Terreno | 075043 | 10510 | 73 | 64 | | | | | Metri Quadrati | 5.353,00 | 0,00 | |
























| Catastale | Categoria Terreno | Classe Ter | Reddito Dominicale | Reddito Agrario | Codice Possesso | Percentuale Possesso | Valore Bilancio | ID Indirizzo | Indirizzo Completo | Localita |
|-----------|-------------------|------------|--------------------|-----------------|-----------------|----------------------|-----------------|--------------|--|----------|
| 0,00 | ULIVETO | 3 | 9,19 | 7,15 | DS | 100,00 | 861,56 € | 571,00 | MELENDUGNO MELENDUGNO MELENDUGNO SNC15## | |
| 0,00 | ULIVETO | 3 | 6,34 | 4,93 | DS | 100,00 | 594,38 € | 571,00 | MELENDUGNO MELENDUGNO MELENDUGNO SNC15## | |
| 0,00 | ULIVETO | 1 | 0,11 | 0,08 | DS | 100,00 | 10,31 € | 571,00 | MELENDUGNO MELENDUGNO MELENDUGNO SNC15## | |
| 0,00 | ULIVETO | 3 | 25,63 | 19,93 | DS | 100,00 | 2.402,81 € | 571,00 | MELENDUGNO MELENDUGNO MELENDUGNO SNC15## | |
| 0,00 | ULIVETO | 2 | 5,15 | 4,29 | DS | 100,00 | 482,81 € | 571,00 | MELENDUGNO MELENDUGNO MELENDUGNO SNC15## | |
| 0,00 | ULIVETO | 3 | 12,78 | 9,94 | DS | 100,00 | 1.198,13 € | 571,00 | MELENDUGNO MELENDUGNO MELENDUGNO SNC15## | |
| 0,00 | ULIVETO | 3 | 14,22 | 11,06 | DS | 100,00 | 1.333,13 € | 571,00 | MELENDUGNO MELENDUGNO MELENDUGNO SNC15## | |
| 0,00 | FABB RURALE | U | 0,00 | 0,00 | DS | 100,00 | 0,00 € | 571,00 | MELENDUGNO MELENDUGNO MELENDUGNO SNC15## | |
| 0,00 | ULIVETO | 3 | 25,06 | 19,49 | DS | 100,00 | 2.349,38 € | 571,00 | MELENDUGNO MELENDUGNO MELENDUGNO SNC15## | |
| 0,00 | SEMINATIVO | 4 | 1,19 | 1,79 | DS | 100,00 | 111,56 € | 568,00 | MELENDUGNO MELENDUGNO MELENDUGNO 0/SNC | |
| 0,00 | ULIVETO | 4 | 9,27 | 6,62 | DS | 100,00 | 869,06 € | 571,00 | MELENDUGNO MELENDUGNO MELENDUGNO SNC15## | |
| 0,00 | ULIVETO | 3 | 13,17 | 10,25 | DS | 100,00 | 1.234,69 € | 571,00 | MELENDUGNO MELENDUGNO MELENDUGNO SNC15## | |
| 0,00 | ULIVETO | 3 | 4,07 | 3,17 | DS | 100,00 | 381,56 € | 571,00 | MELENDUGNO MELENDUGNO MELENDUGNO SNC15## | |
| 0,00 | ULIVETO | 3 | 4,43 | 3,44 | DS | 100,00 | 415,31 € | 571,00 | MELENDUGNO MELENDUGNO MELENDUGNO SNC15## | |
| 0,00 | ULIVETO | 3 | 5,94 | 4,62 | DS | 100,00 | 556,88 € | 571,00 | MELENDUGNO MELENDUGNO MELENDUGNO SNC15## | |
| 0,00 | ULIVETO | 3 | 3,64 | 2,83 | DS | 100,00 | 341,25 € | 571,00 | MELENDUGNO MELENDUGNO MELENDUGNO SNC15## | |
| 0,00 | ULIVETO | 3 | 3,10 | 2,41 | DS | 100,00 | 290,63 € | 571,00 | MELENDUGNO MELENDUGNO MELENDUGNO SNC15## | |
| 0,00 | ULIVETO | 3 | 8,14 | 6,33 | DS | 100,00 | 763,13 € | 571,00 | MELENDUGNO MELENDUGNO MELENDUGNO SNC15## | |
| 0,00 | ULIVETO | 3 | 9,18 | 7,14 | DS | 100,00 | 860,63 € | 571,00 | MELENDUGNO MELENDUGNO MELENDUGNO SNC15## | |
| 0,00 | ULIVETO | 3 | 6,14 | 4,77 | DS | 100,00 | 575,63 € | 571,00 | MELENDUGNO MELENDUGNO MELENDUGNO SNC15## | |
| 0,00 | ULIVETO | 3 | 6,34 | 4,93 | DS | 100,00 | 594,38 € | 571,00 | MELENDUGNO MELENDUGNO MELENDUGNO SNC15## | |
| 0,00 | ULIVETO | 3 | 4,60 | 3,58 | DS | 100,00 | 431,25 € | 571,00 | MELENDUGNO MELENDUGNO MELENDUGNO SNC15## | |
| 0,00 | ULIVETO | 3 | 12,44 | 9,68 | DS | 100,00 | 1.166,25 € | 571,00 | MELENDUGNO MELENDUGNO MELENDUGNO SNC15## | |

| | Denominazione | Tipo Unita | Com.Catastale | Partita | Foglio | Particella | Sub | Categ Fab | Categ Catastale | Classe Fab | Unit Misura | Consistenza | Sup. Fab | Rendita Ca |
|--|---------------|------------|---------------|---------|--------|------------|-----|-----------|-----------------|------------|----------------|-------------|----------|------------|
|  | TERRENO ULIV | Terreno | 075043 | 3704 | 73 | 159 | | | | | Metri Quadrati | 4.701,00 | 0,00 | |
|  | TERRENO ULIV | Terreno | 075043 | 14369 | 73 | 233 | | | | | Metri Quadrati | 4.923,00 | 0,00 | |
|  | TERRENO SEMI | Terreno | 075043 | 0 | 73 | 68 | | | | | Metri Quadrati | 80,00 | 0,00 | |
|  | TERRENO ULIV | Terreno | 075043 | 0 | 73 | 45 | | | | | Metri Quadrati | 2.951,00 | 0,00 | |
|  | TERRENO FAB | Terreno | 075043 | 2710 | 73 | 57 | | | | | Metri Quadrati | 124,00 | 0,00 | |
|  | TERRENO FAB | Terreno | 075043 | 2242 | 73 | 30 | | | | | Metri Quadrati | 142,00 | 0,00 | |
|  | TERRENO ULIV | Terreno | 075043 | 4889 | 73 | 66 | | | | | Metri Quadrati | 5.465,00 | 0,00 | |
|  | TERRENO ULIV | Terreno | 075043 | 13455 | 73 | 44 | | | | | Metri Quadrati | 2.541,00 | 0,00 | |
|  | TERRENO ULIV | Terreno | 075043 | 7555 | 73 | 237 | | | | | Metri Quadrati | 479,00 | 0,00 | |
|  | TERRENO FAB | Terreno | 075043 | 13455 | 73 | 46 | | | | | Metri Quadrati | 100,00 | 0,00 | |
|  | TERRENO ULIV | Terreno | 075043 | 12401 | 73 | 7 | | | | | Metri Quadrati | 4.470,00 | 0,00 | |
|  | TERRENO ULIV | Terreno | 075043 | 0 | 72 | 231 | | | | | Metri Quadrati | 676,00 | 0,00 | |
|  | TERRENO ULIV | Terreno | 075043 | 13252 | 72 | 20 | | | | | Metri Quadrati | 10.956,00 | 0,00 | |
|  | TERRENO ULIV | Terreno | 075043 | 11316 | 73 | 221 | | | | | Metri Quadrati | 2.284,00 | 0,00 | |
|  | TERRENO ULIV | Terreno | 075043 | 6120 | 73 | 22 | | | | | Metri Quadrati | 2.520,00 | 0,00 | |
|  | TERRENO ULIV | Terreno | 075043 | 2513 | 72 | 35 | | | | | Metri Quadrati | 3.537,00 | 0,00 | |
|  | TERRENO FAB | Terreno | 075043 | 3288 | 72 | 26 | | | | | Metri Quadrati | 213,00 | 0,00 | |
|  | TERRENO ULIV | Terreno | 075043 | 2360 | 73 | 251 | | | | | Metri Quadrati | 4.733,00 | 0,00 | |
|  | TERRENO ULIV | Terreno | 075043 | 7555 | 73 | 236 | | | | | Metri Quadrati | 464,00 | 0,00 | |
|  | TERRENO FAB | Terreno | 075043 | 1884 | 73 | 4 | | | | | Metri Quadrati | 78,00 | 0,00 | |
|  | TERRENO ULIV | Terreno | 075043 | 13254 | 73 | 71 | | | | | Metri Quadrati | 4.951,00 | 0,00 | |
|  | TERRENO FAB | Terreno | 075043 | 13254 | 73 | 72 | | | | | Metri Quadrati | 149,00 | 0,00 | |
|  | TERRENO ULIV | Terreno | 075043 | 13162 | 73 | 76 | | | | | Metri Quadrati | 2.666,00 | 0,00 | |
























| Catastale | Categoria Terreno | Classe Ter | Reddito Dominicale | Reddito Agrario | Codice Possesso | Percentuale Possesso | Valore Bilancio | ID Indirizzo | Indirizzo Completo | Localita |
|-----------|-------------------|------------|--------------------|-----------------|-----------------|----------------------|-----------------|--------------|--|----------|
| 0,00 | ULIVETO | 3 | 10,93 | 8,50 | DS | 100,00 | 1.024,69 € | 571,00 | MELENDUGNO MELENDUGNO MELENDUGNO SNC15## | |
| 0,00 | ULIVETO | 3 | 11,44 | 8,90 | DS | 100,00 | 1.072,50 € | 571,00 | MELENDUGNO MELENDUGNO MELENDUGNO SNC15## | |
| 0,00 | SEMINATIVO | 1 | 0,41 | 0,25 | DS | 100,00 | 38,44 € | 571,00 | MELENDUGNO MELENDUGNO MELENDUGNO SNC15## | |
| 0,00 | ULIVETO | 3 | 6,86 | 5,33 | DS | 100,00 | 643,13 € | 571,00 | MELENDUGNO MELENDUGNO MELENDUGNO SNC15## | |
| 0,00 | FABB RURALE | U | 0,00 | 0,00 | DS | 100,00 | 0,00 € | 571,00 | MELENDUGNO MELENDUGNO MELENDUGNO SNC15## | |
| 0,00 | FABB RURALE | U | 0,00 | 0,00 | DS | 100,00 | 0,00 € | 571,00 | MELENDUGNO MELENDUGNO MELENDUGNO SNC15## | |
| 0,00 | ULIVETO | 3 | 12,70 | 9,88 | DS | 100,00 | 1.190,63 € | 571,00 | MELENDUGNO MELENDUGNO MELENDUGNO SNC15## | |
| 0,00 | ULIVETO | 3 | 5,91 | 4,59 | DS | 100,00 | 554,06 € | 571,00 | MELENDUGNO MELENDUGNO MELENDUGNO SNC15## | |
| 0,00 | ULIVETO | 4 | 0,87 | 0,62 | DS | 100,00 | 81,56 € | 571,00 | MELENDUGNO MELENDUGNO MELENDUGNO SNC15## | |
| 0,00 | FABB RURALE | U | 0,00 | 0,00 | DS | 100,00 | 0,00 € | 571,00 | MELENDUGNO MELENDUGNO MELENDUGNO SNC15## | |
| 0,00 | ULIVETO | 3 | 10,39 | 8,08 | DS | 100,00 | 974,06 € | 571,00 | MELENDUGNO MELENDUGNO MELENDUGNO SNC15## | |
| 0,00 | ULIVETO | 1 | 2,62 | 1,92 | DS | 100,00 | 245,63 € | 571,00 | MELENDUGNO MELENDUGNO MELENDUGNO SNC15## | |
| 0,00 | ULIVETO | 3 | 25,46 | 19,80 | DS | 100,00 | 2.386,88 € | 571,00 | MELENDUGNO MELENDUGNO MELENDUGNO SNC15## | |
| 0,00 | ULIVETO | 3 | 5,31 | 4,13 | DS | 100,00 | 497,81 € | 571,00 | MELENDUGNO MELENDUGNO MELENDUGNO SNC15## | |
| 0,00 | ULIVETO | 3 | 5,86 | 4,56 | DS | 100,00 | 549,38 € | 571,00 | MELENDUGNO MELENDUGNO MELENDUGNO SNC15## | |
| 0,00 | ULIVETO | 3 | 8,22 | 6,39 | DS | 100,00 | 770,63 € | 571,00 | MELENDUGNO MELENDUGNO MELENDUGNO SNC15## | |
| 0,00 | FABB RURALE | U | 0,00 | 0,00 | DS | 100,00 | 0,00 € | 571,00 | MELENDUGNO MELENDUGNO MELENDUGNO SNC15## | |
| 0,00 | ULIVETO | 3 | 11,00 | 8,56 | DS | 100,00 | 1.031,25 € | 571,00 | MELENDUGNO MELENDUGNO MELENDUGNO SNC15## | |
| 0,00 | ULIVETO | 3 | 1,08 | 0,84 | DS | 100,00 | 101,25 € | 571,00 | MELENDUGNO MELENDUGNO MELENDUGNO SNC15## | |
| 0,00 | FABB RURALE | U | 0,00 | 0,00 | DS | 100,00 | 0,00 € | 571,00 | MELENDUGNO MELENDUGNO MELENDUGNO SNC15## | |
| 0,00 | ULIVETO | 3 | 11,51 | 8,95 | DS | 100,00 | 1.079,06 € | 571,00 | MELENDUGNO MELENDUGNO MELENDUGNO SNC15## | |
| 0,00 | FABB RURALE | U | 0,00 | 0,00 | DS | 100,00 | 0,00 € | 571,00 | MELENDUGNO MELENDUGNO MELENDUGNO SNC15## | |
| 0,00 | ULIVETO | 3 | 6,20 | 4,82 | DS | 100,00 | 581,25 € | 571,00 | MELENDUGNO MELENDUGNO MELENDUGNO SNC15## | |

| | Denominazione | Tipo Unita | Com.Catastale | Partita | Foglio | Particella | Sub | Categ Fab | Categ Catastale | Classe Fab | Unit Misura | Consistenza | Sup. Fab | Rendita Ca |
|--|---------------|------------|---------------|---------|--------|------------|-----|-----------|-----------------------|------------|----------------|-------------|----------|------------|
|  | TERRENO FAB | Terreno | 075043 | 6484 | 73 | 8 | | | | | Metri Quadrati | 126,00 | 0,00 | |
|  | TERRENO ULIV | Terreno | 075043 | 11352 | 73 | 205 | | | | | Metri Quadrati | 820,00 | 0,00 | |
|  | TERRENO ULIV | Terreno | 075043 | 3704 | 73 | 62 | | | | | Metri Quadrati | 6.681,00 | 0,00 | |
|  | TERRENO FAB | Terreno | 075043 | 10510 | 73 | 65 | | | | | Metri Quadrati | 73,00 | 0,00 | |
|  | TERRENO ULIV | Terreno | 075043 | 2875 | 73 | 97 | | | | | Metri Quadrati | 5.749,00 | 0,00 | |
|  | TERRENO ULIV | Terreno | 075043 | 14120 | 73 | 234 | | | | | Metri Quadrati | 1.044,00 | 0,00 | |
|  | TERRENO ULIV | Terreno | 075043 | 5355 | 73 | 67 | | | | | Metri Quadrati | 7.253,00 | 0,00 | |
|  | TERRENO ULIV | Terreno | 075043 | 4314 | 73 | 69 | | | | | Metri Quadrati | 5.075,00 | 0,00 | |
|  | TERRENO ULIV | Terreno | 075043 | 0 | 74 | 125 | | | | | Metri Quadrati | 5.525,00 | 0,00 | |
|  | TERRENO ULIV | Terreno | 075043 | 6497 | 73 | 86 | | | | | Metri Quadrati | 5.634,00 | 0,00 | |
|  | TERRENO ULIV | Terreno | 075043 | 11598 | 73 | 9 | | | | | Metri Quadrati | 2.235,00 | 0,00 | |
|  | TERRENO SEMI | Terreno | 075043 | 13901 | 86 | 99 | | | | | Metri Quadrati | 220,00 | 0,00 | |
|  | AREA F0019M0 | Fabbricato | 075043 | | 19 | 2348 | | A/3 | Abitazioni di tipo ec | 3 | Metri Quadrati | 0,00 | 0,00 | |
|  | TERRENO PAS | Terreno | 075043 | 638 | 21 | 38 | | | | | Metri Quadrati | 54.615,00 | 0,00 | |
|  | TERRENO PAS | Terreno | 075043 | 13901 | 87 | 40 | | | | | Metri Quadrati | 1.820,00 | 0,00 | |
|  | TERRENO ULIV | Terreno | 075043 | 10891 | 74 | 51 | | | | | Metri Quadrati | 5.260,00 | 0,00 | |
|  | TERRENO ULIV | Terreno | 075043 | 7936 | 74 | 56 | | | | | Metri Quadrati | 9.828,00 | 0,00 | |
|  | TERRENO PAS | Terreno | 075043 | 638 | 74 | 67 | | | | | Metri Quadrati | 364,00 | 0,00 | |
|  | TERRENO SEMI | Terreno | 075043 | 13901 | 77 | 71 | | | | | Metri Quadrati | 930,00 | 0,00 | |
|  | TERRENO ULIV | Terreno | 075043 | 4519 | 74 | 76 | | | | | Metri Quadrati | 7.117,00 | 0,00 | |
|  | TERRENO FAB | Terreno | 075043 | 4519 | 74 | 77 | | | | | Metri Quadrati | 99,00 | 0,00 | |
|  | TERRENO SEMI | Terreno | 075043 | 13901 | 79 | 26 | | | | | Metri Quadrati | 11,00 | 0,00 | |
|  | TERRENO SEMI | Terreno | 075043 | 13901 | 79 | 27 | | | | | Metri Quadrati | 2,00 | 0,00 | |
























| Catastale | Categoria Terreno | Classe Ter | Reddito Dominicale | Reddito Agrario | Codice Possesso | Percentuale Possesso | Valore Bilancio | ID Indirizzo | Indirizzo Completo | Localita |
|-----------|-------------------|------------|--------------------|-----------------|-----------------|----------------------|-----------------|--------------|--|------------|
| 0,00 | FABB RURALE | U | 0,00 | 0,00 | DS | 100,00 | 0,00 € | 571,00 | MELENDUGNO MELENDUGNO MELENDUGNO SNC15## | |
| 0,00 | ULIVETO | 3 | 1,91 | 1,48 | DS | 100,00 | 179,06 € | 571,00 | MELENDUGNO MELENDUGNO MELENDUGNO SNC15## | |
| 0,00 | ULIVETO | 3 | 15,53 | 12,08 | DS | 100,00 | 1.455,94 € | 571,00 | MELENDUGNO MELENDUGNO MELENDUGNO SNC15## | |
| 0,00 | FABB RURALE | U | 0,00 | 0,00 | DS | 100,00 | 0,00 € | 571,00 | MELENDUGNO MELENDUGNO MELENDUGNO SNC15## | |
| 0,00 | ULIVETO | 3 | 13,36 | 10,39 | DS | 100,00 | 1.252,50 € | 571,00 | MELENDUGNO MELENDUGNO MELENDUGNO SNC15## | |
| 0,00 | ULIVETO | 3 | 2,43 | 1,89 | DS | 100,00 | 227,81 € | 571,00 | MELENDUGNO MELENDUGNO MELENDUGNO SNC15## | |
| 0,00 | ULIVETO | 3 | 16,86 | 13,11 | DS | 100,00 | 1.580,63 € | 571,00 | MELENDUGNO MELENDUGNO MELENDUGNO SNC15## | |
| 0,00 | ULIVETO | 3 | 11,79 | 9,17 | DS | 100,00 | 1.105,31 € | 571,00 | MELENDUGNO MELENDUGNO MELENDUGNO SNC15## | |
| 0,00 | ULIVETO | 3 | 12,84 | 9,99 | DS | 100,00 | 1.203,75 € | 571,00 | MELENDUGNO MELENDUGNO MELENDUGNO SNC15## | |
| 0,00 | ULIVETO | 3 | 13,09 | 10,18 | DS | 100,00 | 1.227,19 € | 571,00 | MELENDUGNO MELENDUGNO MELENDUGNO SNC15## | |
| 0,00 | ULIVETO | 3 | 5,19 | 4,04 | DS | 100,00 | 486,56 € | 571,00 | MELENDUGNO MELENDUGNO MELENDUGNO SNC15## | |
| 0,00 | SEMINATIVO | 2 | 0,97 | 0,62 | PP | 100,00 | 90,94 € | 571,00 | MELENDUGNO MELENDUGNO MELENDUGNO SNC15## | |
| 0,00 | AREA URBANA | U | 0,00 | 0,00 | CN | 100,00 | 0,00 € | 576,00 | MELENDUGNO MELENDUGNO VIA DA DENOMINARE 0/ | MELENDUGNO |
| 0,00 | PASCOLO | 2 | 39,49 | 25,39 | PP | 100,00 | 3.702,19 € | 568,00 | MELENDUGNO MELENDUGNO MELENDUGNO 0/SNC | |
| 0,00 | PASCOLO | 2 | 1,32 | 0,85 | PP | 100,00 | 123,75 € | 571,00 | MELENDUGNO MELENDUGNO MELENDUGNO SNC15## | |
| 0,00 | ULIVETO | 3 | 12,22 | 9,51 | DS | 100,00 | 1.145,63 € | 571,00 | MELENDUGNO MELENDUGNO MELENDUGNO SNC15## | |
| 0,00 | ULIVETO | 3 | 22,84 | 17,77 | DS | 100,00 | 2.141,25 € | 571,00 | MELENDUGNO MELENDUGNO MELENDUGNO SNC15## | |
| 0,00 | PASCOLO | 2 | 0,26 | 0,17 | PP | 100,00 | 24,38 € | 571,00 | MELENDUGNO MELENDUGNO MELENDUGNO SNC15## | |
| 0,00 | SEMINATIVO | 3 | 2,64 | 2,16 | PP | 100,00 | 247,50 € | 571,00 | MELENDUGNO MELENDUGNO MELENDUGNO SNC15## | |
| 0,00 | ULIVETO | 3 | 16,54 | 12,86 | DS | 100,00 | 1.550,63 € | 571,00 | MELENDUGNO MELENDUGNO MELENDUGNO SNC15## | |
| 0,00 | FABB RURALE | U | 0,00 | 0,00 | DS | 100,00 | 0,00 € | 571,00 | MELENDUGNO MELENDUGNO MELENDUGNO SNC15## | |
| 0,00 | SEMINATIVO | 4 | 0,02 | 0,03 | PP | 100,00 | 1,88 € | 571,00 | MELENDUGNO MELENDUGNO MELENDUGNO SNC15## | |
| 0,00 | SEMINATIVO | 4 | 0,00 | 0,00 | PP | 100,00 | 0,00 € | 571,00 | MELENDUGNO MELENDUGNO MELENDUGNO SNC15## | |

| | Denominazione | Tipo Unita | Com.Catastale | Partita | Foglio | Particella | Sub | Categ Fab | Categ Catastale | Classe Fab | Unit Misura | Consistenza | Sup. Fab | Rendita Ca |
|--|---------------|------------|---------------|---------|--------|------------|-----|-----------|-----------------|------------|----------------|-------------|----------|------------|
|  | TERRENO ULIV | Terreno | 075043 | 1459 | 74 | 33 | | | | | Metri Quadrati | 5.283,00 | 0,00 | |
|  | TERRENO ULIV | Terreno | 075043 | 9908 | 74 | 3 | | | | | Metri Quadrati | 4.995,00 | 0,00 | |
|  | TERRENO PAS | Terreno | 075043 | 13903 | 77 | 119 | | | | | Metri Quadrati | 520,00 | 0,00 | |
|  | TERRENO ULIV | Terreno | 075043 | 13175 | 81 | 154 | | | | | Metri Quadrati | 1.170,00 | 0,00 | |
|  | TERRENO PAS | Terreno | 075043 | 638 | 74 | 86 | | | | | Metri Quadrati | 351,00 | 0,00 | |
|  | TERRENO ULIV | Terreno | 075043 | 13621 | 74 | 46 | | | | | Metri Quadrati | 3.457,00 | 0,00 | |
|  | TERRENO PAS | Terreno | 075043 | 13901 | 88 | 40 | | | | | Metri Quadrati | 2.420,00 | 0,00 | |
|  | TERRENO ULIV | Terreno | 075043 | 0 | 74 | 29 | | | | | Metri Quadrati | 2.837,00 | 0,00 | |
|  | TERRENO SEMI | Terreno | 075043 | 13907 | 77 | 93 | | | | | Metri Quadrati | 1.173,00 | 0,00 | |
|  | TERRENO SEMI | Terreno | 075043 | 13901 | 79 | 22 | | | | | Metri Quadrati | 400,00 | 0,00 | |
|  | TERRENO PAS | Terreno | 075043 | 13901 | 76 | 31 | | | | | Metri Quadrati | 1.960,00 | 0,00 | |
|  | TERRENO ULIV | Terreno | 075043 | 9891 | 74 | 95 | | | | | Metri Quadrati | 5.374,00 | 0,00 | |
|  | TERRENO ULIV | Terreno | 075043 | 1689 | 74 | 39 | | | | | Metri Quadrati | 5.664,00 | 0,00 | |
|  | TERRENO ULIV | Terreno | 075043 | 2090 | 74 | 37 | | | | | Metri Quadrati | 5.760,00 | 0,00 | |
|  | TERRENO SEMI | Terreno | 075043 | 13901 | 87 | 29 | | | | | Metri Quadrati | 910,00 | 0,00 | |
|  | TERRENO SEMI | Terreno | 075043 | 13901 | 87 | 11 | | | | | Metri Quadrati | 1.870,00 | 0,00 | |
|  | TERRENO PAS | Terreno | 075043 | 13903 | 77 | 35 | | | | | Metri Quadrati | 270,00 | 0,00 | |
|  | TERRENO SEMI | Terreno | 075043 | 13907 | 77 | 135 | | | | | Metri Quadrati | 902,00 | 0,00 | |
|  | TERRENO SEMI | Terreno | 075043 | 13904 | 98 | 67 | | | | | Metri Quadrati | 369,00 | 0,00 | |
|  | TERRENO ULIV | Terreno | 075043 | 0 | 74 | 57 | | | | | Metri Quadrati | 168,00 | 0,00 | |
|  | TERRENO FRU | Terreno | 075043 | 13902 | 88 | 110 | | | | | Metri Quadrati | 60,00 | 0,00 | |
|  | TERRENO INCO | Terreno | 075043 | 13906 | 79 | 33 | | | | | Metri Quadrati | 992,00 | 0,00 | |
|  | TERRENO SEMI | Terreno | 075043 | 13903 | 77 | 64 | | | | | Metri Quadrati | 19,00 | 0,00 | |

| Catastale | Categoria Terreno | Classe Ter | Reddito Dominicale | Reddito Agrario | Codice Possesso | Percentuale Possesso | Valore Bilancio | ID Indirizzo | Indirizzo Completo | Localita |
|-----------|-------------------|------------|--------------------|-----------------|-----------------|----------------------|-----------------|--------------|--|----------|
| 0,00 | ULIVETO | 3 | 12,28 | 9,55 | DS | 100,00 | 1.151,25 € | 571,00 | MELENDUGNO MELENDUGNO MELENDUGNO SNC15## | |
| 0,00 | ULIVETO | 3 | 11,61 | 9,03 | DS | 100,00 | 1.088,44 € | 571,00 | MELENDUGNO MELENDUGNO MELENDUGNO SNC15## | |
| 0,00 | PASCOLO | 1 | 0,67 | 0,43 | PP | 100,00 | 62,81 € | 571,00 | MELENDUGNO MELENDUGNO MELENDUGNO SNC15## | |
| 0,00 | ULIVETO | 2 | 3,63 | 3,02 | PP | 100,00 | 340,31 € | 571,00 | MELENDUGNO MELENDUGNO MELENDUGNO SNC15## | |
| 0,00 | PASCOLO | 2 | 0,25 | 0,16 | PP | 100,00 | 23,44 € | 571,00 | MELENDUGNO MELENDUGNO MELENDUGNO SNC15## | |
| 0,00 | ULIVETO | 2 | 10,71 | 8,93 | DS | 100,00 | 1.004,06 € | 571,00 | MELENDUGNO MELENDUGNO MELENDUGNO SNC15## | |
| 0,00 | PASCOLO | 1 | 3,12 | 2,00 | PP | 100,00 | 292,50 € | 571,00 | MELENDUGNO MELENDUGNO MELENDUGNO SNC15## | |
| 0,00 | ULIVETO | 4 | 5,13 | 3,66 | DS | 100,00 | 480,94 € | 571,00 | MELENDUGNO MELENDUGNO MELENDUGNO SNC15## | |
| 0,00 | SEMINATIVO | 3 | 3,33 | 2,73 | PP | 100,00 | 312,19 € | 571,00 | MELENDUGNO MELENDUGNO MELENDUGNO SNC15## | |
| 0,00 | SEMINATIVO | 4 | 0,62 | 0,93 | PP | 100,00 | 58,13 € | 571,00 | MELENDUGNO MELENDUGNO MELENDUGNO SNC15## | |
| 0,00 | PASCOLO | 1 | 2,53 | 1,62 | PP | 100,00 | 237,19 € | 571,00 | MELENDUGNO MELENDUGNO MELENDUGNO SNC15## | |
| 0,00 | ULIVETO | 3 | 12,49 | 9,71 | DS | 100,00 | 1.170,94 € | 571,00 | MELENDUGNO MELENDUGNO MELENDUGNO SNC15## | |
| 0,00 | ULIVETO | 3 | 13,16 | 10,24 | DS | 100,00 | 1.233,75 € | 571,00 | MELENDUGNO MELENDUGNO MELENDUGNO SNC15## | |
| 0,00 | ULIVETO | 3 | 13,39 | 10,41 | DS | 100,00 | 1.255,31 € | 571,00 | MELENDUGNO MELENDUGNO MELENDUGNO SNC15## | |
| 0,00 | SEMINATIVO | 4 | 1,41 | 2,11 | PP | 100,00 | 132,19 € | 571,00 | MELENDUGNO MELENDUGNO MELENDUGNO SNC15## | |
| 0,00 | SEMINATIVO | 4 | 2,90 | 4,35 | PP | 100,00 | 271,88 € | 571,00 | MELENDUGNO MELENDUGNO MELENDUGNO SNC15## | |
| 0,00 | PASCOLO | 1 | 0,35 | 0,22 | PP | 100,00 | 32,81 € | 571,00 | MELENDUGNO MELENDUGNO MELENDUGNO SNC15## | |
| 0,00 | SEMINATIVO | 3 | 2,56 | 2,10 | PP | 100,00 | 240,00 € | 571,00 | MELENDUGNO MELENDUGNO MELENDUGNO SNC15## | |
| 0,00 | SEMINATIVO | 3 | 1,05 | 0,86 | PP | 100,00 | 98,44 € | 571,00 | MELENDUGNO MELENDUGNO MELENDUGNO SNC15## | |
| 0,00 | ULIVETO | 4 | 0,30 | 0,22 | DS | 100,00 | 28,13 € | 571,00 | MELENDUGNO MELENDUGNO MELENDUGNO SNC15## | |
| 0,00 | FRUTTETO | U | 0,40 | 0,46 | PP | 100,00 | 37,50 € | 571,00 | MELENDUGNO MELENDUGNO MELENDUGNO SNC15## | |
| 0,00 | INCOLT PROD | U | 0,15 | 0,15 | PP | 100,00 | 14,06 € | 571,00 | MELENDUGNO MELENDUGNO MELENDUGNO SNC15## | |
| 0,00 | SEMINATIVO | 3 | 5,40 | 4,42 | PP | 100,00 | 506,25 € | 571,00 | MELENDUGNO MELENDUGNO MELENDUGNO SNC15## | |























| | Denominazione | Tipo Unita | Com.Catastale | Partita | Foglio | Particella | Sub | Categ Fab | Categ Catastale | Classe Fab | Unit Misura | Consistenza | Sup. Fab | Rendita Ca |
|--|---------------|------------|---------------|---------|--------|------------|-----|-----------|-----------------|------------|----------------|-------------|----------|------------|
|  | TERRENO ULIV | Terreno | 075043 | 0 | 84 | 71 | | | | | Metri Quadrati | 2.150,00 | 0,00 | |
|  | TERRENO ULIV | Terreno | 075043 | 13906 | 86 | 162 | | | | | Metri Quadrati | 1.478,00 | 0,00 | |
|  | TERRENO INCO | Terreno | 075043 | 13906 | 86 | 122 | | | | | Metri Quadrati | 264,00 | 0,00 | |
|  | TERRENO SEMI | Terreno | 075043 | 13901 | 86 | 121 | | | | | Metri Quadrati | 790,00 | 0,00 | |
|  | TERRENO SEMI | Terreno | 075043 | 13901 | 86 | 113 | | | | | Metri Quadrati | 240,00 | 0,00 | |
|  | TERRENO SEMI | Terreno | 075043 | 13901 | 87 | 18 | | | | | Metri Quadrati | 340,00 | 0,00 | |
|  | TERRENO PAS | Terreno | 075043 | 638 | 81 | 11 | | | | | Metri Quadrati | 218,00 | 0,00 | |
|  | TERRENO SEMI | Terreno | 075043 | 9881 | 81 | 33 | | | | | Metri Quadrati | 1.244,00 | 0,00 | |
|  | TERRENO PAS | Terreno | 075043 | 638 | 52 | 43 | | | | | Metri Quadrati | 909,00 | 0,00 | |
|  | TERRENO PAS | Terreno | 075043 | 639 | 6 | 77 | | | | | Metri Quadrati | 1.801,00 | 0,00 | |
|  | TERRENO SEMI | Terreno | 075043 | 13901 | 86 | 101 | | | | | Metri Quadrati | 155,00 | 0,00 | |
|  | TERRENO SEMI | Terreno | 075043 | 13902 | 61 | 19 | | | | | Metri Quadrati | 4.573,00 | 0,00 | |
|  | TERRENO ULIV | Terreno | 075043 | 0 | 72 | 17 | | | | | Metri Quadrati | 10.906,00 | 0,00 | |
|  | TERRENO SEMI | Terreno | 075043 | 13906 | 86 | 163 | | | | | Metri Quadrati | 110,00 | 0,00 | |
|  | TERRENO ULIV | Terreno | 075043 | 0 | 84 | 70 | | | | | Metri Quadrati | 4.792,00 | 0,00 | |
|  | TERRENO PAS | Terreno | 075043 | 13901 | 87 | 44 | | | | | Metri Quadrati | 1.920,00 | 0,00 | |
|  | TERRENO SEMI | Terreno | 075043 | 13901 | 86 | 88 | | | | | Metri Quadrati | 110,00 | 0,00 | |
|  | TERRENO SEMI | Terreno | 075043 | 13901 | 88 | 11 | | | | | Metri Quadrati | 1.150,00 | 0,00 | |
|  | TERRENO INCO | Terreno | 075043 | 13906 | 79 | 38 | | | | | Metri Quadrati | 820,00 | 0,00 | |
|  | TERRENO SEMI | Terreno | 075043 | 13901 | 88 | 2 | | | | | Metri Quadrati | 630,00 | 0,00 | |
|  | TERRENO PAS | Terreno | 075043 | 638 | 84 | 13 | | | | | Metri Quadrati | 492,00 | 0,00 | |
|  | TERRENO SEMI | Terreno | 075043 | 13901 | 88 | 26 | | | | | Metri Quadrati | 1.100,00 | 0,00 | |
|  | TERRENO SEMI | Terreno | 075043 | 13908 | 86 | 171 | | | | | Metri Quadrati | 730,00 | 0,00 | |

| Catastale | Categoria Terreno | Classe Ter | Reddito Dominicale | Reddito Agrario | Codice Possesso | Percentuale Possesso | Valore Bilancio | ID Indirizzo | Indirizzo Completo | Localita |
|-----------|-------------------|------------|--------------------|-----------------|-----------------|----------------------|-----------------|--------------|--|----------|
| 0,00 | ULIVETO | 3 | 5,00 | 3,89 | DS | 100,00 | 468,75 € | 571,00 | MELENDUGNO MELENDUGNO MELENDUGNO SNC15## | |
| 0,00 | ULIVETO | 2 | 4,58 | 3,82 | PP | 100,00 | 429,38 € | 571,00 | MELENDUGNO MELENDUGNO MELENDUGNO SNC15## | |
| 0,00 | INCOLT PROD | U | 0,04 | 0,04 | PP | 100,00 | 3,75 € | 571,00 | MELENDUGNO MELENDUGNO MELENDUGNO SNC15## | |
| 0,00 | SEMINATIVO | 3 | 2,24 | 1,84 | PP | 100,00 | 210,00 € | 571,00 | MELENDUGNO MELENDUGNO MELENDUGNO SNC15## | |
| 0,00 | SEMINATIVO | 2 | 1,05 | 0,68 | PP | 100,00 | 98,44 € | 571,00 | MELENDUGNO MELENDUGNO MELENDUGNO SNC15## | |
| 0,00 | SEMINATIVO | 4 | 0,53 | 0,79 | PP | 100,00 | 49,69 € | 571,00 | MELENDUGNO MELENDUGNO MELENDUGNO SNC15## | |
| 0,00 | PASCOLO | 2 | 0,16 | 0,10 | PP | 100,00 | 15,00 € | 571,00 | MELENDUGNO MELENDUGNO MELENDUGNO SNC15## | |
| 0,00 | SEMINATIVO | 3 | 3,53 | 2,89 | PP | 100,00 | 330,94 € | 571,00 | MELENDUGNO MELENDUGNO MELENDUGNO SNC15## | |
| 0,00 | PASCOLO | 2 | 0,66 | 0,42 | PP | 100,00 | 61,88 € | 571,00 | MELENDUGNO MELENDUGNO MELENDUGNO SNC15## | |
| 0,00 | PASCOLO | 2 | 1,30 | 0,84 | PP | 100,00 | 121,88 € | 571,00 | MELENDUGNO MELENDUGNO MELENDUGNO SNC15## | |
| 0,00 | SEMINATIVO | 2 | 0,68 | 0,44 | PP | 100,00 | 63,75 € | 571,00 | MELENDUGNO MELENDUGNO MELENDUGNO SNC15## | |
| 0,00 | SEMINATIVO | 2 | 20,07 | 12,99 | PP | 100,00 | 1.881,56 € | 571,00 | MELENDUGNO MELENDUGNO MELENDUGNO SNC15## | |
| 0,00 | ULIVETO | 3 | 25,35 | 19,71 | DS | 100,00 | 2.376,56 € | 571,00 | MELENDUGNO MELENDUGNO MELENDUGNO SNC15## | |
| 0,00 | SEMINATIVO | 3 | 0,31 | 0,26 | PP | 100,00 | 29,06 € | 571,00 | MELENDUGNO MELENDUGNO MELENDUGNO SNC15## | |
| 0,00 | ULIVETO | 3 | 11,14 | 8,66 | DS | 100,00 | 1.044,38 € | 571,00 | MELENDUGNO MELENDUGNO MELENDUGNO SNC15## | |
| 0,00 | PASCOLO | 2 | 1,39 | 0,89 | PP | 100,00 | 130,31 € | 571,00 | MELENDUGNO MELENDUGNO MELENDUGNO SNC15## | |
| 0,00 | SEMINATIVO | 1 | 0,57 | 0,34 | PP | 100,00 | 53,44 € | 571,00 | MELENDUGNO MELENDUGNO MELENDUGNO SNC15## | |
| 0,00 | SEMINATIVO | 4 | 1,78 | 2,67 | PP | 100,00 | 166,88 € | 571,00 | MELENDUGNO MELENDUGNO MELENDUGNO SNC15## | |
| 0,00 | INCOLT PROD | U | 0,13 | 0,13 | PP | 100,00 | 12,19 € | 571,00 | MELENDUGNO MELENDUGNO MELENDUGNO SNC15## | |
| 0,00 | SEMINATIVO | 3 | 1,79 | 1,46 | PP | 100,00 | 167,81 € | 571,00 | MELENDUGNO MELENDUGNO MELENDUGNO SNC15## | |
| 0,00 | PASCOLO | 2 | 0,36 | 0,23 | PP | 100,00 | 33,75 € | 571,00 | MELENDUGNO MELENDUGNO MELENDUGNO SNC15## | |
| 0,00 | SEMINATIVO | 3 | 3,12 | 2,56 | PP | 100,00 | 292,50 € | 571,00 | MELENDUGNO MELENDUGNO MELENDUGNO SNC15## | |
| 0,00 | SEMINATIVO | 2 | 3,20 | 2,07 | PP | 100,00 | 300,00 € | 571,00 | MELENDUGNO MELENDUGNO MELENDUGNO SNC15## | |

| | Denominazione | Tipo Unita | Com.Catastale | Partita | Foglio | Particella | Sub | Categ Fab | Categ Catastale | Classe Fab | Unit Misura | Consistenza | Sup. Fab | Rendita Ca |
|--|---------------|------------|---------------|---------|--------|------------|-----|-----------|-----------------------|------------|----------------|-------------|----------|------------|
|  | TERRENO ULIV | Terreno | 075043 | 0 | 84 | 168 | | | | | Metri Quadrati | 2.150,00 | 0,00 | |
|  | TERRENO ULIV | Terreno | 075043 | 13906 | 86 | 169 | | | | | Metri Quadrati | 120,00 | 0,00 | |
|  | TERRENO PAS | Terreno | 075043 | 13901 | 77 | 123 | | | | | Metri Quadrati | 220,00 | 0,00 | |
|  | TERRENO PAS | Terreno | 075043 | 13903 | 77 | 109 | | | | | Metri Quadrati | 320,00 | 0,00 | |
|  | TERRENO ULIV | Terreno | 075043 | 13901 | 87 | 24 | | | | | Metri Quadrati | 880,00 | 0,00 | |
|  | TERRENO SEMI | Terreno | 075043 | 13901 | 87 | 19 | | | | | Metri Quadrati | 150,00 | 0,00 | |
|  | TERRENO ULIV | Terreno | 075043 | 13901 | 87 | 62 | | | | | Metri Quadrati | 1.670,00 | 0,00 | |
|  | TERRENO SEMI | Terreno | 075043 | 13907 | 77 | 86 | | | | | Metri Quadrati | 1.535,00 | 0,00 | |
|  | TERRENO PAS | Terreno | 075043 | 13901 | 77 | 42 | | | | | Metri Quadrati | 349,00 | 0,00 | |
|  | TERRENO PAS | Terreno | 075043 | 638 | 99 | 165 | | | | | Metri Quadrati | 585,00 | 0,00 | |
|  | TERRENO SEMI | Terreno | 075043 | 13903 | 90 | 69 | | | | | Metri Quadrati | 560,00 | 0,00 | |
|  | TERRENO PAS | Terreno | 075043 | 13904 | 90 | 79 | | | | | Metri Quadrati | 1.480,00 | 0,00 | |
|  | TERRENO PAS | Terreno | 075043 | 13904 | 90 | 88 | | | | | Metri Quadrati | 1.804,00 | 0,00 | |
|  | TERRENO PAS | Terreno | 075043 | 13904 | 91 | 35 | | | | | Metri Quadrati | 2.499,00 | 0,00 | |
|  | TERRENO SEMI | Terreno | 075043 | 13901 | 76 | 25 | | | | | Metri Quadrati | 190,00 | 0,00 | |
|  | TERRENO PAS | Terreno | 075043 | 13904 | 91 | 44 | | | | | Metri Quadrati | 1.756,00 | 0,00 | |
|  | TERRENO PAS | Terreno | 075043 | 13901 | 91 | 86 | | | | | Metri Quadrati | 1.676,00 | 0,00 | |
|  | AREA F0048M0 | Fabbricato | 075043 | | 48 | 474 | | E/3 | Costruzioni e fabbr | U | Metri Quadrati | 0,00 | 0,00 | |
|  | AREA F0083M0 | Fabbricato | 075043 | | 83 | 389 | | A/3 | Abitazioni di tipo ec | 3 | Vani | 4,00 | 0,00 | |
|  | TERRENO PAS | Terreno | 075043 | 13904 | 90 | 135 | | | | | Metri Quadrati | 919,00 | 0,00 | |
|  | TERRENO SEMI | Terreno | 075043 | 13903 | 89 | 92 | | | | | Metri Quadrati | 1.588,00 | 0,00 | |
|  | TERRENO ULIV | Terreno | 075043 | 0 | 74 | 127 | | | | | Metri Quadrati | 4.961,00 | 0,00 | |
|  | AREA F0083M0 | Fabbricato | 075043 | | 28 | 379 | | A/3 | Abitazioni di tipo ec | 3 | Vani | 0,00 | 0,00 | |
























| Catastale | Categoria Terreno | Classe Ter | Reddito Dominicale | Reddito Agrario | Codice Possesso | Percentuale Possesso | Valore Bilancio | ID Indirizzo | Indirizzo Completo | Localita |
|-----------|-------------------|------------|--------------------|-----------------|-----------------|----------------------|-----------------|--------------|--|------------|
| 0,00 | ULIVETO | 3 | 5,00 | 3,89 | DS | 100,00 | 468,75 € | 571,00 | MELENDUGNO MELENDUGNO MELENDUGNO SNC15## | |
| 0,00 | ULIVETO | 3 | 0,28 | 0,22 | PP | 100,00 | 26,25 € | 571,00 | MELENDUGNO MELENDUGNO MELENDUGNO SNC15## | |
| 0,00 | PASCOLO | 1 | 0,28 | 0,18 | PP | 100,00 | 26,25 € | 571,00 | MELENDUGNO MELENDUGNO MELENDUGNO SNC15## | |
| 0,00 | PASCOLO | 1 | 0,41 | 0,26 | PP | 100,00 | 38,44 € | 571,00 | MELENDUGNO MELENDUGNO MELENDUGNO SNC15## | |
| 0,00 | ULIVETO | 4 | 1,59 | 1,14 | PP | 100,00 | 149,06 € | 571,00 | MELENDUGNO MELENDUGNO MELENDUGNO SNC15## | |
| 0,00 | SEMINATIVO | 4 | 0,23 | 0,35 | PP | 100,00 | 21,56 € | 571,00 | MELENDUGNO MELENDUGNO MELENDUGNO SNC15## | |
| 0,00 | ULIVETO | 4 | 3,02 | 2,16 | PP | 100,00 | 283,13 € | 571,00 | MELENDUGNO MELENDUGNO MELENDUGNO SNC15## | |
| 0,00 | SEMINATIVO | 3 | 4,36 | 3,57 | PP | 100,00 | 408,75 € | 571,00 | MELENDUGNO MELENDUGNO MELENDUGNO SNC15## | |
| 0,00 | PASCOLO | 1 | 0,45 | 0,29 | PP | 100,00 | 42,19 € | 571,00 | MELENDUGNO MELENDUGNO MELENDUGNO SNC15## | |
| 0,00 | PASCOLO | 1 | 0,76 | 0,48 | PP | 100,00 | 71,25 € | 571,00 | MELENDUGNO MELENDUGNO MELENDUGNO SNC15## | |
| 0,00 | SEMINATIVO | 4 | 0,87 | 1,30 | PP | 100,00 | 81,56 € | 571,00 | MELENDUGNO MELENDUGNO MELENDUGNO SNC15## | |
| 0,00 | PASCOLO | 1 | 1,91 | 1,22 | PP | 100,00 | 179,06 € | 571,00 | MELENDUGNO MELENDUGNO MELENDUGNO SNC15## | |
| 0,00 | PASCOLO | 2 | 1,30 | 0,84 | PP | 100,00 | 121,88 € | 571,00 | MELENDUGNO MELENDUGNO MELENDUGNO SNC15## | |
| 0,00 | PASCOLO | 2 | 1,81 | 1,16 | PP | 100,00 | 169,69 € | 571,00 | MELENDUGNO MELENDUGNO MELENDUGNO SNC15## | |
| 0,00 | SEMINATIVO | 2 | 0,83 | 0,54 | PP | 100,00 | 77,81 € | 571,00 | MELENDUGNO MELENDUGNO MELENDUGNO SNC15## | |
| 0,00 | PASCOLO | 1 | 2,27 | 1,45 | PP | 100,00 | 212,81 € | 571,00 | MELENDUGNO MELENDUGNO MELENDUGNO SNC15## | |
| 0,00 | PASCOLO | 2 | 1,21 | 0,78 | PP | 100,00 | 113,44 € | 571,00 | MELENDUGNO MELENDUGNO MELENDUGNO SNC15## | |
| 0,00 | AREA URBANA | U | 0,00 | 0,00 | CN | 100,00 | 0,00 € | 573,00 | MELENDUGNO MELENDUGNO VIA MARTANO 0/SNC | MELENDUGNO |
| 0,00 | AREA URBANA | U | 0,00 | 0,00 | CN | 100,00 | 0,00 € | 575,00 | MELENDUGNO BORGAGNE VIA DA DENOMINARE 0/SN | BORGAGNE |
| 0,00 | PASCOLO | 2 | 0,66 | 0,43 | PP | 100,00 | 61,88 € | 571,00 | MELENDUGNO MELENDUGNO MELENDUGNO SNC15## | |
| 0,00 | SEMINATIVO | 1 | 8,20 | 4,92 | PP | 100,00 | 768,75 € | 571,00 | MELENDUGNO MELENDUGNO MELENDUGNO SNC15## | |
| 0,00 | ULIVETO | 3 | 11,53 | 8,97 | DS | 100,00 | 1.080,94 € | 571,00 | MELENDUGNO MELENDUGNO MELENDUGNO SNC15## | |
| 0,00 | AREA URBANA | U | 0,00 | 0,00 | CN | 100,00 | 0,00 € | 582,00 | MELENDUGNO BORGAGNE VIA PAPA GIOVANNI XXIII 0/ | BORGAGNE |

| | CAP | Tipo | Indirizzo |
|---|-------|------|---------------|
| | 73026 | | MELENDUGNO M |
| | 73026 | | MELENDUGNO M |
| | 73026 | | MELENDUGNO M |
| | 73026 | | MELENDUGNO M |
| | 73026 | | MELENDUGNO M |
| | 73026 | | MELENDUGNO M |
| | 73026 | | MELENDUGNO M |
| | 73026 | | MELENDUGNO M |
| | 73026 | | MELENDUGNO M |
| | 73026 | | MELENDUGNO M |
| | 73026 | | MELENDUGNO M |
| | 73026 | | MELENDUGNO M |
| | 73026 | | MELENDUGNO M |
| | 73026 | | MELENDUGNO M |
| | 73026 | | MELENDUGNO M |
| | 73026 | | MELENDUGNO M |
| | 73026 | | MELENDUGNO M |
| O | 73026 | VIA | MARTANO |
| | 73026 | VIA | DA DENOMINARE |
| | 73026 | | MELENDUGNO M |
| | 73026 | | MELENDUGNO M |
| | 73026 | | MELENDUGNO M |
| | 73026 | VIA | PAPA GIOVANNI |

| | Denominazione | Tipo Unita | Com.Catastale | Partita | Foglio | Particella | Sub | Categ Fab | Categ Catastale | Classe Fab | Unit Misura | Consistenza | Sup. Fab | Rendita Ca |
|--|----------------|------------|---------------|---------|--------|------------|-----|-----------|-----------------------|------------|----------------|-------------|----------|------------|
|  | TERRENO PAS | Terreno | 075043 | 638 | 94 | 43 | | | | | Metri Quadrati | 1.159,00 | 0,00 | |
|  | TERRENO SEMI | Terreno | 075043 | 13906 | 90 | 29 | | | | | Metri Quadrati | 358,00 | 0,00 | |
|  | TERRENO SEMI | Terreno | 075043 | 13903 | 77 | 28 | | | | | Metri Quadrati | 400,00 | 0,00 | |
|  | TERRENO ULIV | Terreno | 075043 | 6593 | 73 | 189 | | | | | Metri Quadrati | 3.663,00 | 0,00 | |
|  | TERRENO PAS | Terreno | 075043 | 638 | 99 | 18 | | | | | Metri Quadrati | 1.718,00 | 0,00 | |
|  | TERRENO SEMI | Terreno | 075043 | 4611 | 19 | 1011 | | | | | Metri Quadrati | 533,00 | 0,00 | |
|  | TERRENO FICH | Terreno | 075043 | 14884 | 22 | 633 | | | | | Metri Quadrati | 258,00 | 0,00 | |
|  | TERRENO ULIV | Terreno | 075043 | 0 | 19 | 296 | | | | | Metri Quadrati | 755,00 | 0,00 | |
|  | TERRENO PAS | Terreno | 075043 | 13903 | 90 | 34 | | | | | Metri Quadrati | 1.377,00 | 0,00 | |
|  | TERRENO ULIV | Terreno | 075043 | 4227 | 28 | 26 | | | | | Metri Quadrati | 1.390,00 | 0,00 | |
|  | TERRENO PAS | Terreno | 075043 | 13904 | 90 | 96 | | | | | Metri Quadrati | 4.990,00 | 0,00 | |
|  | TERRENO ULIV | Terreno | 075043 | 4227 | 28 | 511 | | | | | Metri Quadrati | 2.073,00 | 0,00 | |
|  | TERRENO ULIV | Terreno | 075043 | 5821 | 83 | 234 | | | | | Metri Quadrati | 506,00 | 0,00 | |
|  | TERRENO SEMI | Terreno | 075043 | 13904 | 98 | 64 | | | | | Metri Quadrati | 364,00 | 0,00 | |
|  | TERRENO VIGN | Terreno | 075043 | 13904 | 97 | 145 | | | | | Metri Quadrati | 640,00 | 0,00 | |
|  | TERRENO SEMI | Terreno | 075043 | 13907 | 98 | 77 | | | | | Metri Quadrati | 834,00 | 0,00 | |
|  | TERRENO SEMI | Terreno | 075043 | 13481 | 22 | 413 | | | | | Metri Quadrati | 205,00 | 0,00 | |
|  | TERRENO FAB | Terreno | 075043 | 2090 | 74 | 36 | | | | | Metri Quadrati | 92,00 | 0,00 | |
|  | AREA PEEP F00 | Fabbricato | 075043 | | 28 | 351 | | A/3 | Abitazioni di tipo ec | 3 | Metri Quadrati | 0,00 | 0,00 | |
|  | 2 AREA F0030M0 | Fabbricato | 075043 | | 30 | 1337 | 1 | | | | Metri Quadrati | 15,00 | 0,00 | |
|  | AREA F0028M0 | Fabbricato | 075043 | | 28 | 468 | | A/3 | Abitazioni di tipo ec | 3 | Vani | 0,00 | 0,00 | |
|  | AREA F0019M0 | Fabbricato | 075043 | | 19 | 2332 | | COST | | U | Metri Quadrati | 0,00 | 0,00 | |
|  | AREA F0028M0 | Fabbricato | 075043 | | 28 | 653 | | A/3 | Abitazioni di tipo ec | 3 | Vani | 0,00 | 0,00 | |






| Catastale | Categoria Terreno | Classe Ter | Reddito Dominicale | Reddito Agrario | Codice Possesso | Percentuale Possesso | Valore Bilancio | ID Indirizzo | Indirizzo Completo | Localita |
|-----------|-------------------|------------|--------------------|-----------------|-----------------|----------------------|-----------------|--------------|--|------------|
| 0,00 | PASCOLO | 2 | 0,84 | 0,54 | PP | 100,00 | 78,75 € | 571,00 | MELENDUGNO MELENDUGNO MELENDUGNO SNC15## | |
| 0,00 | SEMINATIVO | 3 | 1,02 | 0,83 | PP | 100,00 | 95,63 € | 571,00 | MELENDUGNO MELENDUGNO MELENDUGNO SNC15## | |
| 0,00 | SEMINATIVO | 2 | 1,76 | 1,14 | PP | 100,00 | 165,00 € | 571,00 | MELENDUGNO MELENDUGNO MELENDUGNO SNC15## | |
| 0,00 | ULIVETO | 3 | 8,51 | 6,62 | DS | 100,00 | 797,81 € | 571,00 | MELENDUGNO MELENDUGNO MELENDUGNO SNC15## | |
| 0,00 | PASCOLO | 2 | 1,24 | 0,80 | PP | 100,00 | 116,25 € | 571,00 | MELENDUGNO MELENDUGNO MELENDUGNO SNC15## | |
| 0,00 | SEMIN ARBOR | 2 | 1,79 | 1,10 | DS | 100,00 | 167,81 € | 571,00 | MELENDUGNO MELENDUGNO MELENDUGNO SNC15## | |
| 0,00 | FICHETO | 2 | 1,20 | 1,27 | DS | 100,00 | 112,50 € | 571,00 | MELENDUGNO MELENDUGNO MELENDUGNO SNC15## | |
| 0,00 | ULIVETO | 3 | 1,75 | 1,36 | DS | 100,00 | 164,06 € | 571,00 | MELENDUGNO MELENDUGNO MELENDUGNO SNC15## | |
| 0,00 | PASCOLO | 1 | 1,78 | 1,14 | PP | 100,00 | 166,88 € | 571,00 | MELENDUGNO MELENDUGNO MELENDUGNO SNC15## | |
| 0,00 | ULIVETO | 4 | 2,51 | 1,79 | PP | 100,00 | 235,31 € | 571,00 | MELENDUGNO MELENDUGNO MELENDUGNO SNC15## | |
| 0,00 | PASCOLO | 2 | 3,61 | 2,32 | PP | 100,00 | 338,44 € | 571,00 | MELENDUGNO MELENDUGNO MELENDUGNO SNC15## | |
| 0,00 | ULIVETO | 4 | 3,75 | 2,68 | PP | 100,00 | 351,56 € | 571,00 | MELENDUGNO MELENDUGNO MELENDUGNO SNC15## | |
| 0,00 | ULIVETO | 3 | 1,18 | 0,91 | PP | 100,00 | 110,63 € | 571,00 | MELENDUGNO MELENDUGNO MELENDUGNO SNC15## | |
| 0,00 | SEMINATIVO | 3 | 1,03 | 0,85 | PP | 100,00 | 96,56 € | 571,00 | MELENDUGNO MELENDUGNO MELENDUGNO SNC15## | |
| 0,00 | VIGNETO | 2 | 6,61 | 3,80 | PP | 100,00 | 619,69 € | 571,00 | MELENDUGNO MELENDUGNO MELENDUGNO SNC15## | |
| 0,00 | SEMINATIVO | 2 | 3,66 | 2,37 | PP | 100,00 | 343,13 € | 571,00 | MELENDUGNO MELENDUGNO MELENDUGNO SNC15## | |
| 0,00 | SEMINATIVO | 2 | 0,90 | 0,58 | DS | 100,00 | 84,38 € | 571,00 | MELENDUGNO MELENDUGNO MELENDUGNO SNC15## | |
| 0,00 | FABB RURALE | U | 0,00 | 0,00 | DS | 100,00 | 0,00 € | 571,00 | MELENDUGNO MELENDUGNO MELENDUGNO SNC15## | |
| 0,00 | AREA URBANA | U | 0,00 | 0,00 | CN | 100,00 | 0,00 € | 576,00 | MELENDUGNO MELENDUGNO VIA DA DENOMINARE 0/ | MELENDUGNO |
| 0,00 | AREA URBANA | U | 0,00 | 0,00 | CN | 100,00 | 0,00 € | 583,00 | MELENDUGNO MELENDUGNO PIAZZA RISORGIMENTO | MELENDUGNO |
| 0,00 | AREA URBANA | U | 0,00 | 0,00 | CN | 100,00 | 0,00 € | 581,00 | MELENDUGNO MELENDUGNO zona 167 0/SNC | |
| 0,00 | AREA URBANA | U | 0,00 | 0,00 | CN | 100,00 | 0,00 € | 585,00 | MELENDUGNO MELENDUGNO VIA VICINALE 0/SNC | MELENDUGNO |
| 0,00 | AREA URBANA | U | 0,00 | 0,00 | CN | 100,00 | 0,00 € | 581,00 | MELENDUGNO MELENDUGNO zona 167 0/SNC | |

| | CAP | Tipo | Indirizzo |
|---|-------|--------|---------------|
| | 73026 | | MELENDUGNO M |
| | 73026 | | MELENDUGNO M |
| | 73026 | | MELENDUGNO M |
| | 73026 | | MELENDUGNO M |
| | 73026 | | MELENDUGNO M |
| | 73026 | | MELENDUGNO M |
| | 73026 | | MELENDUGNO M |
| | 73026 | | MELENDUGNO M |
| | 73026 | | MELENDUGNO M |
| | 73026 | | MELENDUGNO M |
| | 73026 | | MELENDUGNO M |
| | 73026 | | MELENDUGNO M |
| | 73026 | | MELENDUGNO M |
| | 73026 | | MELENDUGNO M |
| | 73026 | | MELENDUGNO M |
| | 73026 | | MELENDUGNO M |
| | 73026 | | MELENDUGNO M |
| | 73026 | | MELENDUGNO M |
| O | 73026 | VIA | DA DENOMINARE |
| O | 73026 | PIAZZA | RISORGIMENTO |
| | 73026 | | MELENDUGNO zo |
| O | 73026 | VIA | VICINALE |
| | 73026 | | MELENDUGNO zo |

| | Denominazione | Tipo Unita | Com.Catastale | Partita | Foglio | Particella | Sub | Categ Fab | Categ Catastale | Classe Fab | Unit Misura | Consistenza | Sup. Fab | Rendita Ca |
|--|----------------|------------|---------------|---------|--------|------------|-----|-----------|------------------------|------------|----------------|-------------|----------|------------|
|  | AREA F0028M0 | Fabbricato | 075043 | | 28 | 654 | | A/3 | Abitazioni di tipo ec | 3 | Vani | 0,00 | 0,00 | |
|  | AREA F0028M0 | Fabbricato | 075043 | | 28 | 538 | | A/3 | Abitazioni di tipo ec | 3 | Vani | 4,00 | 0,00 | |
|  | AREA F0019M0 | Fabbricato | 075043 | | 19 | 1138 | | A/3 | Abitazioni di tipo ec | 3 | Vani | 6,00 | 0,00 | |
|  | AREA F0019M0 | Fabbricato | 075043 | | 19 | 1215 | | A/3 | Abitazioni di tipo ec | 3 | Metri Quadrati | 0,00 | 0,00 | |
|  | AREA F0084M0 | Fabbricato | 075043 | | 84 | 404 | | U_CO | | U | Metri Quadrati | 0,00 | 0,00 | |
|  | TERRENO SEMI | Terreno | 075043 | 13901 | 89 | 38 | | | | | Metri Quadrati | 2.497,00 | 0,00 | |
|  | TERRENO SEMI | Terreno | 075043 | 13903 | 89 | 30 | | | | | Metri Quadrati | 392,00 | 0,00 | |
|  | AREA F0028M0 | Fabbricato | 075043 | | 28 | 539 | | A/3 | Abitazioni di tipo ec | 3 | Vani | 4,00 | 0,00 | |
|  | TERRENO PAS | Terreno | 075043 | 13904 | 90 | 144 | | | | | Metri Quadrati | 260,00 | 0,00 | |
|  | TERRENO SEMI | Terreno | 075043 | 13904 | 90 | 112 | | | | | Metri Quadrati | 239,00 | 0,00 | |
|  | AREA F0019M0 | Fabbricato | 075043 | | 19 | 302 | | A/5 | Abitazioni di tipo ult | 1 | Metri Quadrati | 0,00 | 0,00 | |
|  | AREA F0019M0 | Fabbricato | 075043 | | 19 | 2376 | 1 | A/4 | Abitazioni di tipo po | 3 | Vani | 3,00 | 0,00 | |
|  | AREA PEEP F00 | Fabbricato | 075043 | | 28 | 350 | | A/3 | Abitazioni di tipo ec | 3 | Metri Quadrati | 0,00 | 0,00 | |
|  | AREA F0019M0 | Fabbricato | 075043 | | 19 | 1161 | | A/3 | Abitazioni di tipo ec | 3 | Metri Quadrati | 0,00 | 0,00 | |
|  | AREA F0019M0 | Fabbricato | 075043 | | 19 | 1924 | | A/4 | Abitazioni di tipo po | 3 | Metri Quadrati | 0,00 | 0,00 | |
|  | AREA F0021M0 | Fabbricato | 075043 | | 21 | 512 | | A/3 | Abitazioni di tipo ec | 3 | Metri Quadrati | 0,00 | 0,00 | |
|  | 2 AREA IN CONT | Terreno | 075043 | | 50 | 143 | | | | | Metri Quadrati | 0,00 | 0,00 | |
|  | 2 AREA IN CONT | Terreno | 075043 | | 50 | 144 | | | | | Metri Quadrati | 0,00 | 0,00 | |
|  | AREA F0028M0 | Fabbricato | 075043 | | 28 | 537 | | A/3 | Abitazioni di tipo ec | 3 | Vani | 4,00 | 0,00 | |
|  | AREA F0019M0 | Fabbricato | 075043 | | 19 | 1533 | | A/3 | Abitazioni di tipo ec | 3 | Metri Quadrati | 0,00 | 0,00 | |
|  | AREA F0019M0 | Fabbricato | 075043 | | 19 | 2349 | | C/2 | Magazzini e locali d | 4 | Metri Quadrati | 6,00 | 0,00 | |
|  | AREA F0073M0 | Fabbricato | 075043 | | 73 | 258 | | U_CO | | U | Metri Quadrati | 0,00 | 0,00 | |
|  | AREA F0083M0 | Fabbricato | 075043 | | 83 | 312 | | A/3 | Abitazioni di tipo ec | 3 | Vani | 0,00 | 0,00 | |

| Catastale | Categoria Terreno | Classe Ter | Reddito Dominicale | Reddito Agrario | Codice Possesso | Percentuale Possesso | Valore Bilancio | ID Indirizzo | Indirizzo Completo | Localita |
|-----------|-------------------|------------|--------------------|-----------------|-----------------|----------------------|-----------------|--------------|---|------------|
| 0,00 | AREA URBANA | U | 0,00 | 0,00 | CN | 100,00 | 0,00 € | 581,00 | MELENDUGNO MELENDUGNO zona 167 0/SNC | |
| 0,00 | AREA URBANA | U | 0,00 | 0,00 | CN | 100,00 | 0,00 € | 576,00 | MELENDUGNO MELENDUGNO VIA DA DENOMINARE 0/ | MELENDUGNO |
| 0,00 | AREA URBANA | U | 0,00 | 0,00 | CN | 100,00 | 0,00 € | 551,00 | MELENDUGNO MELENDUGNO PIAZZA RISORGIMENTO | MELENDUGNO |
| 0,00 | AREA URBANA | U | 0,00 | 0,00 | CN | 100,00 | 0,00 € | 589,00 | MELENDUGNO MELENDUGNO VIA prov. MELENDUGNO | MELENDUGNO |
| 0,00 | AREA URBANA | U | 0,00 | 0,00 | CN | 100,00 | 0,00 € | 584,00 | MELENDUGNO BORGAGNE str. prov. SANT'ANDREA BO | |
| 0,00 | SEMINATIVO | 3 | 7,09 | 5,80 | PP | 100,00 | 664,69 € | 571,00 | MELENDUGNO MELENDUGNO MELENDUGNO SNC15## | |
| 0,00 | SEMINATIVO | 3 | 1,11 | 0,91 | PP | 100,00 | 104,06 € | 571,00 | MELENDUGNO MELENDUGNO MELENDUGNO SNC15## | |
| 0,00 | AREA URBANA | U | 0,00 | 0,00 | CN | 100,00 | 0,00 € | 576,00 | MELENDUGNO MELENDUGNO VIA DA DENOMINARE 0/ | MELENDUGNO |
| 0,00 | PASCOLO | 2 | 0,19 | 0,12 | PP | 100,00 | 17,81 € | 571,00 | MELENDUGNO MELENDUGNO MELENDUGNO SNC15## | |
| 0,00 | SEMINATIVO | 2 | 1,05 | 0,68 | PP | 100,00 | 98,44 € | 571,00 | MELENDUGNO MELENDUGNO MELENDUGNO SNC15## | |
| 0,00 | AREA URBANA | U | 0,00 | 0,00 | CN | 100,00 | 0,00 € | 579,00 | MELENDUGNO MELENDUGNO VIA QUARTO 1 | MELENDUGNO |
| 0,00 | AREA URBANA | U | 0,00 | 0,00 | CN | 100,00 | 0,00 € | 578,00 | MELENDUGNO MELENDUGNO VIA A. DA BARBIANO 0/S | MELENDUGNO |
| 0,00 | AREA URBANA | U | 0,00 | 0,00 | CN | 100,00 | 0,00 € | 576,00 | MELENDUGNO MELENDUGNO VIA DA DENOMINARE 0/ | MELENDUGNO |
| 0,00 | AREA URBANA | U | 0,00 | 0,00 | CN | 100,00 | 0,00 € | 589,00 | MELENDUGNO MELENDUGNO VIA prov. MELENDUGNO | MELENDUGNO |
| 0,00 | AREA URBANA | U | 0,00 | 0,00 | CN | 100,00 | 0,00 € | 590,00 | MELENDUGNO MELENDUGNO VIA prov. MELENDUGNO | MELENDUGNO |
| 0,00 | AREA URBANA | U | 0,00 | 0,00 | CN | 100,00 | 0,00 € | 590,00 | MELENDUGNO MELENDUGNO VIA prov. MELENDUGNO | MELENDUGNO |
| 0,00 | non classificato | | 0,00 | 0,00 | | 100,00 | 3.146,46 € | 568,00 | MELENDUGNO MELENDUGNO MELENDUGNO 0/SNC | |
| 0,00 | non classificato | | 0,00 | 0,00 | | 100,00 | 0,00 € | 571,00 | MELENDUGNO MELENDUGNO MELENDUGNO SNC15## | |
| 0,00 | AREA URBANA | U | 0,00 | 0,00 | CN | 100,00 | 0,00 € | 576,00 | MELENDUGNO MELENDUGNO VIA DA DENOMINARE 0/ | MELENDUGNO |
| 0,00 | AREA URBANA | U | 0,00 | 0,00 | CN | 100,00 | 0,00 € | 586,00 | MELENDUGNO MELENDUGNO VIA EOLO 0/SNC | MELENDUGNO |
| 0,00 | AREA URBANA | U | 0,00 | 0,00 | CN | 100,00 | 0,00 € | 587,00 | MELENDUGNO MELENDUGNO VIA da denominare SNC1 | MELENDUGNO |
| 0,00 | AREA URBANA | U | 0,00 | 0,00 | CN | 100,00 | 0,00 € | 577,00 | MELENDUGNO CONTR. MACCHIA DEL BARONE cnt.a MA | |
| 0,00 | AREA URBANA | U | 0,00 | 0,00 | CN | 100,00 | 0,00 € | 580,00 | MELENDUGNO MELENDUGNO vico DE AMICIS 0/SNC | |

| | CAP | Tipo | Indirizzo |
|---|-------|--------|------------------|
| | 73026 | | MELENDUGNO zo |
| O | 73026 | VIA | DA DENOMINARE |
| O | 73026 | PIAZZA | RISORGIMENTO |
| O | 73026 | VIA | prov. MELENDUG |
| | 73026 | | BORGAGNE str. pr |
| | 73026 | | MELENDUGNO M |
| | 73026 | | MELENDUGNO M |
| O | 73026 | VIA | DA DENOMINARE |
| | 73026 | | MELENDUGNO M |
| | 73026 | | MELENDUGNO M |
| O | 73026 | VIA | QUARTO |
| O | 73026 | VIA | A. DA BARBIANO |
| O | 73026 | VIA | DA DENOMINARE |
| O | 73026 | VIA | prov. MELENDUG |
| O | 73026 | VIA | prov. MELENDUG |
| O | 73026 | VIA | prov. MELENDUG |
| | 73026 | | MELENDUGNO M |
| | 73026 | | MELENDUGNO M |
| O | 73026 | VIA | DA DENOMINARE |
| O | 73026 | VIA | EOLO |
| O | 73026 | VIA | da denominare SN |
| | 73026 | | CONTR. MACCHI |
| | 73026 | | MELENDUGNO vic |

| | Denominazione | Tipo Unita | Com.Catastale | Partita | Foglio | Particella | Sub | Categ Fab | Categ Catastale | Classe Fab | Unit Misura | Consistenza | Sup. Fab | Rendita Ca |
|--|---------------|------------|---------------|---------|--------|------------|-----|-----------|-----------------------|------------|----------------|-------------|----------|------------|
|  | AREA F0029M0 | Fabbricato | 075043 | | 29 | 909 | | A/7 | Abitazioni in villini | 1 | Metri Quadrati | 0,00 | 0,00 | |
|  | AREA IN CONT | Terreno | 075043 | | 50 | 145 | | | | | Metri Quadrati | 0,00 | 0,00 | |
|  | GROTTA POESI | Terreno | 075043 | | 38 | 12 | | | | | Metri Quadrati | 0,00 | 0,00 | |
|  | URBANIZZAZIO | Terreno | 075043 | | 81 | 323 | | | | | Metri Quadrati | 0,00 | 0,00 | |
|  | URBANIZZAZIO | Terreno | 075043 | | 81 | 324 | | | | | Metri Quadrati | 0,00 | 0,00 | |

Compteur 2.073

| Catastale | Categoria Terreno | Classe Ter | Reddito Dominicale | Reddito Agrario | Codice Possesso | Percentuale Possesso | Valore Bilancio | ID Indirizzo | Indirizzo Completo | Localita |
|-----------|-------------------|------------|--------------------|-----------------|-----------------|----------------------|-----------------|--------------|--|------------|
| 0,00 | AREA URBANA | U | 0,00 | 0,00 | CN | 100,00 | 0,00 € | 588,00 | MELENDUGNO MELENDUGNO VIA ROCA LI POSTI 0/SN | MELENDUGNO |
| 0,00 | non classificato | | 0,00 | 0,00 | | 100,00 | 0,00 € | 571,00 | MELENDUGNO MELENDUGNO MELENDUGNO SNC15## | |
| 0,00 | | | 0,00 | 0,00 | PP | 100,00 | 0,00 € | 535,00 | MELENDUGNO BORGAGNE VIA ROCA NUOVA 0 | BORGAGNE |
| 0,00 | | | 0,00 | 0,00 | PP | 100,00 | 0,00 € | 0,00 | | |
| 0,00 | | | 0,00 | 0,00 | PP | 100,00 | 0,00 € | 0,00 | | |

| | CAP | Tipo | Indirizzo |
|---|-------|------|---------------|
| O | 73026 | VIA | ROCA LI POSTI |
| | 73026 | | MELENDUGNO M |
| | 73026 | VIA | ROCA NUOVA |
| | | | |